



UNIVERSIDAD TÉCNICA PARTICULAR DE LOJA
La Universidad Católica de Loja

**TITULACIÓN DE INGENIERO EN ADMINISTRACION DE EMPRESAS
TURISTICAS Y HOTELERAS**

**“Diseño del circuito turístico desde el Puerto Hualtaco hasta la Isla
Seca (conchales), en el Cantón Huaquillas Provincia del Oro”**

Trabajo de fin de titulación

AUTOR: Sotomayor Bastidas Marlon Andrés

DIRECTORA: Bustamante Sánchez Natalia Soledad, Ms.

Loja - Ecuador

2012

CERTIFICACIÓN DEL DIRECTOR DE TESIS

Magister

Natalia Soledad Bustamante Sánchez

DOCENTE – DIRECTORA DE TITULACIÓN

C E R T I F I C A:

Que el presente trabajo de investigación, denominado: **“DISEÑO DEL CIRCUITO TURÍSTICO DESDE EL PUERTO HUALTACO HASTA LA ISLA SECA (CONCHALES), EN EL CANTON HUAQUILLAS PROVINCIA DEL ORO”** realizado por el estudiante: Marlon Andrés Sotomayor Bastidas, ha sido cuidadosamente revisado por el suscrito, por lo que he podido constatar que cumple con todos los requisitos de fondo y de forma establecidos por la Universidad Técnica Particular de Loja y por la Escuela de Hotelería y Turismo, Carrera de Administración de Empresas Turísticas y Hoteleras por lo que autorizo su presentación.

Lo Certifico.- Loja, 26 de Septiembre del 2012

.....

Ms. Natalia Soledad Bustamante Sánchez

DIRECTORA DE TITULACIÓN

DECLARACIÓN DE AUTORÍA

Las ideas, conceptos, procedimientos y resultados vertidos en el presente trabajo de fin de carrera, son de exclusiva responsabilidad de su autor.

Sotomayor Bastidas Marlon Andrés

DEDICATORIA

El presente trabajo en primer lugar es dedicado a Dios mi guía, mi mentor, que con su apoyo incondicional me ha ayudado en todo esta evolución de mi vida, en la elaboración y empeño de la misma.

Con afecto para mis familiares, mi novia Evelyn y de una manera muy especial para mi abuelita Lidia Inés y mis padres Sandra y Marlon quienes son la razón de mi vida.

A todos con cariño y afecto.

MARLON ANDRES SOTOMAYOR BASTIDAS

AGRADECIMIENTO

Mi agradecimiento de manera especial a la Universidad Técnica Particular de Loja, a la Escuela de Hotelería y Turismo, por su apoyo constante, docentes y amigos.

A mi familia por el apoyo incondicional brindado.

De carácter muy concreto a la Ing. Natalia Bustamante Sánchez, por su fundamental apoyo y confianza brindada, por toda la paciencia y tiempo dedicado.

A todas las personas que de una u otra forma participaron, a mis amigos, por su amor, paciencia y conocimientos.

Gracias totales.

CESIÓN DE DERECHOS

Yo, **SOTOMAYOR BASTIDAS MARLON ANDRES** declaro ser autor del presente trabajo y eximo expresamente a la Universidad Técnica Particular de Loja y a sus representantes legales de posibles reclamos o acciones legales.

Adicionalmente declaro conocer y aceptar la disposición del Art. 67 del Estatuto Orgánico de la Universidad Técnica Particular de Loja que en su parte pertinente textualmente dice: “Forman parte del patrimonio de la Universidad la propiedad intelectual de investigaciones, trabajos científicos o técnicos de tesis de grado que se realicen a través, o con el apoyo financiero, académico o institucional (operativo) de la Universidad”.

Sotomayor Bastidas Marlon Andrés

CI. 1104606569

ÍNDICE DE CONTENIDOS

CERTIFICACIÓN DEL DIRECTOR DE TESIS	II
DECLARACIÓN DE AUTORÍA.....	III
DEDICATORIA	IV
AGRADECIMIENTOS.....	V
CESIÓN DE DERECHOS	VI
ÍNDICE DE CONTENIDOS	VII
ÍNDICE DE TABLAS.....	XI
ÍNDICE DE MAPAS	XI
ÍNDICE DE GRÁFICOS E ILISTRACIONES	XI
RESUMEN	XII
1. INTRODUCCIÓN	1
2. OBJETIVOS	2
3. DESARROLLO DE LA TESIS	3
CAPITULO 1: ANALISIS DE LA SITUACION TOTAL DEL CANTON HUAQUILLAS	3
3.1 Datos Geográficos: Ámbito Físico	3
3.1.1 Situación Geográfica	3
3.1.2 Altitud	3
3.1.3 Limites	3
3.1.4 Población	3
3.1.5 Monedas	3

3.1.6 Etimología	3
3.1.7 División Política	3
3.1.8 Topografía	3
3.1.9 Hidrografía	3
3.1.10 Clima	4
3.2 Aspectos Culturales: Ámbito Cultural	4
3.2.1 Fiesta de cantonización	4
3.2.2 Celebraciones patronales y festividades	4
3.2.3 Tradiciones	4
3.2.4 Folclor literario	4
3.2.5 Creencias	5
3.2.6 Gastronomía	5
3.3 Ámbito natural: Aspecto ambiental	5
3.3.1 Flora y fauna terrestre	5
3.3.2 Flora y fauna acuática	6
3.4 Situación económica y comercial	6
3.4.1 Actividad económica	6
3.4.2 Actividad comercial	7
CAPITULO 2: ANALISIS DE LA PLANTA TURISTICA DEL CANTON HUAQUILLAS IDENTIFICANDO SUS PRINCIPALES FORTALEZAS Y DEBILIDADES	8
3.5 Atractivos turísticos del Cantón Huaquillas	9
3.6 Planta turística del Cantón Huaquillas	14
3.7 Análisis de las fortalezas y debilidades de la planta turística	16

3.7.1 Hospedaje – Fortalezas	16
3.7.2 Hospedaje – Debilidades	16
3.7.3 Estrategias	16
3.7.4 Alimentos y bebidas – Fortalezas	17
3.7.5 Alimento y bebidas – Debilidades	17
3.7.6 Estrategias	17
3.8 Análisis de las fortalezas y debilidades de los atractivos turísticos	17
3.8.1 Atractivos turísticos – Fortalezas	17
3.8.2 Atractivos turísticos – Debilidades	18
3.8.3 Estrategias	18
3.9 Propuestas para optimizar el turismo del Cantón Huaquillas	19
CAPITULO 3: DESARROLLO DEL CIRCUITO TURISTICO HUAQUILLAS – PUERTO HUALTACO – ISLA SECA	22
3.10 Definición de Circuito Turístico	22
3.10.1 Definición de circuito turístico según el PlandeTur 2020	22
3.10.2 Definición de circuito turístico según Gerardo Novo (1977)	22
3.10.3 Corredores Turísticos	22
3.11 Ruta a Seguir	25
3.12 Inicio del circuito turístico	27
3.13 Notas importantes	33
3.14 Propuestas de paquetes turísticos para el circuito turístico Puerto Hualtaco – Isla Seca	35
3.14.1 Paquete turístico estudiantil	35
3.14.2 Paquete turístico familiar	37

4. CONCLUSIONES Y RECOMENDACIONES	39
4.1 Conclusiones	39
4.2 Recomendaciones	40
5. BIBLIOGRAFÍA	41
6. ANEXOS	42

ÍNDICE DE TABLAS

Tabla 1	Atractivos turísticos más relevantes del Cantón Huaquillas.....	9
Tabla 2	Análisis de los atractivos turísticos más relevantes del Cantón Huaquillas	10
Tabla 3	Principales lugares de alojamiento, picanterías y agencias de viajes del Cantón Huaquillas	14
Tabla 4	Mapeo de actores que conforman la cadena turística de Huaquillas...	20

ÍNDICE DE MAPAS

Mapa 1	Recorrido del circuito turístico Puerto Hualtaco – Isla Seca.....	25
---------------	---	-----------

ÍNDICE DE GRÁFICOS E ILUSTRACIONES

Gráfico 1	Servicio turísticos del Cantón Huaquillas.....	15
Ilustración 1	Muelle de puerto Hualtaco	26
Ilustración 2	Monumento Puerta de entrada a Puerto Hualtaco	26
Ilustración 3 y 4	Interiores del centro de interpretación Manglar	27
Ilustración 5 y 6	Exteriores del centro de interpretación Manglar	28
Ilustración 7 y 8	Manglar típico del lugar al lado y lado del estero	29
Ilustración 9	Llegada del bote a la Isla Seca	30
Ilustración 10	Estero que bordea el Conchal	30
Ilustración 11 y 12	Senderos dentro del Bosque Seco	30
Ilustración 13	Paredes de concha del Bosque Seco	31
Ilustración 14	Caminos de concha del Bosque Seco	31
Ilustración 15	Senderos de concha en la Isla Seca	32
Ilustración 16	Playa de San Gregorio	32
Ilustración 17 y 18	‘Pampa de los pollos’	32

RESUMEN

El turismo es el futuro de hoy en día, que logra desarrollar económicamente a un país ya que posee potencial de crear ingresos y empleos. Por lo cual se proponen ideas para desarrollarlo, entre las cuales está el diseño de un circuito turístico.

Bajo tal noción, este documento, busca inmiscuir a la ciudad de Huaquillas con la biodiversidad de flora y fauna que se observa en el circuito Puerto Hualtaco – Isla Seca. Dicho circuito reflejaría buena competitividad, a nivel nacional e internacional, frente a otros destinos similares.

Dado esto, la ciudad de Huaquillas y la ruta Puerto Hualtaco – Isla Seca serian un solo atractivo turístico. Concediendo a la ciudad de Huaquillas un perfil renovado para el sector turístico del país y para el completo desarrollo del turismo de la ruta Puerto Hualtaco - Isla Seca.

Dando como resultado, la intervención de las comunidades implicadas que se encuentran aledañas al trayecto del circuito, permitiéndoles mejorar su calidad de vida mediante la producción de ingresos económicos por la venta de servicios como lo generara la creación de este circuito turístico

Palabras clave: circuito turístico, corredor turístico, turismo, ruta turística.

1. INTRODUCCIÓN

Ecuador es el "epicentro mundial de la biodiversidad", conforma parte del "Hotspot" de los Andes Amazónicos uno de los más diversos en términos biológicos. Las diferentes regiones y su conformación geofísica caracterizan a Ecuador como un país geodiverso.

Hace pocos años atrás se ha desarrollado una discusión sobre el potencial del progreso turístico en la concepción del ecoturismo. Esta concepción del ecoturismo es objeto de muchos debates, ya que constituye una alternativa para el turismo de un sitio en particular que por su gran afluencia de visitas de turistas está produciendo grandes daños al medio ambiente, lo que involucra un quebranto del mismo. Pero por otro lado, el ecoturismo produce ingresos para la conservación de los recursos naturales como lo sería del Bosque Seco del cantón Huaquillas y dar intervención a las comunidades implicadas en ello, aledañas al trayecto del circuito turístico, permitiéndoles mejorar su calidad de vida mediante la producción de ingresos económicos por la venta y prestación de servicios como lo generaría la creación de este circuito turístico.

La nueva preferencia de visita a lugares y realizar un turismo ecológico mediante la adaptación de circuitos turísticos programados se refleja a través de un turista moderno, en búsqueda de contacto con la naturaleza, valoración de la autenticidad cultural, la sostenibilidad ambiental, nuevas experiencias, actividades riesgosas, mayores viajes anuales disminuyendo el promedio de la estadía en cada lugar.

El turismo es una actividad relacionada íntimamente con la calidad medioambiental del entorno en que se desarrolla pero en el cantón Huaquillas se identifican los siguientes problemas:

- El cantón Huaquillas ha contado con diversos inventarios turísticos, de muy poca investigación producto de los bajos recursos que se asignan a este trabajo
- Raramente han participado profesionales en turismo dentro del equipo multidisciplinario
- No se refleja el verdadero potencial que tiene la Región Sur del Ecuador en especial la Provincia del oro específicamente el Cantón Huaquillas.

2. OBJETIVOS

General:

- DISEÑO DEL CIRCUITO TURISTICO DESDE EL PUERTO HUALTACO HASTA LA ISLA SECA (CONCHALES), EN EL CANTON HUAQUILLAS PROVINCIA DEL ORO.

Específicos:

- Identificar las fortalezas de la PLANTA E INFRAESTRUCTURA TURISTICA, desde el puerto Hualtaco hasta la isla seca que permiten el desarrollo turístico
- Identificar las principales debilidades y limitaciones de la PLANTA E INFRAESTRUCTURA TURISTICA, y determinar las propuestas potenciales a realizarse, que puedan dar solución a estas debilidades
- Promover las visitas al Circuito Turístico "Puerto Hualtaco – Isla Seca" mediante la propuesta de paquetes turísticos.
- Promover la visita de estudiantes y desarrollar aprendizajes significativos para proteger la flora y fauna del medio en que vive.

3. DESARROLLO DE LA TESIS

CAPITULO 1

ANALISIS DE LA SITUACION TOTAL DEL CANTON HUAQUILLAS.

3.1. Datos Geográficos: **Ámbito Físico** (Huaquillas, 2011)

3.1.1 Situación Geográfica

La ciudad de Huaquillas está ubicada en la parte sur-occidental de la Provincia de El Oro

3.1.2. Altitud: Se encuentra a una altitud de 1.9 metros sobre el nivel del mar.

3.1.3. Limites: Limita al norte con el Océano Pacífico, al sur y al oeste con el Perú, al este con el Cantón Arenillas.

3.1.4. Población: Aproximadamente 55.000 habitantes.

3.1.5. Monedas: las monedas que circulan en la ciudad son el Dólar americano y el Nuevo sol peruano.

3.1.6. Etimología: Su nombre se remonta a la cantidad de Huacas (Entierros indígenas) existentes en el lugar.

3.1.7 División Política

La ciudad de Huaquillas, está dividida en 5 parroquias urbanas y más de 50 barrios o ciudadelas. Las parroquias urbanas son: El Paraíso, Ecuador, Milton Reyes, Puerto Hualtaco y Unión Lojana.

3.1.8. Topografía

Huaquillas está ubicada en la confluencia de dos zonas ecológicas: la que se extiende hacia el sur, en los territorios del Perú, de tipo desértico; y la zona que se extiende al norte, en territorios ecuatorianos

3.1.9. Hidrografía

La ciudad no cuenta con un sistema hidrográfico importante, sobresale el canal internacional del río Zarumilla compartido con el Perú y que sirve de límite natural de la frontera entre los dos países.

3.1.10. Clima

El clima de Huaquillas es caliente y seco durante todo el año, caracterizado por una temperatura fluctuante entre los 22 y 30 grados centígrados, dándole un clima primaveral.

3.2. ASPECTOS CULTURALES: Ámbito Cultural. (Huaquillas G. A., 2011)

3.2.1. Fiesta de Cantonización:

Huaquillas es elevada a categoría de Cantón un 6 de Octubre de 1980, a partir de ahí es considerada esta fecha para la celebración cívica de cantonización.

3.2.2. Celebraciones patronales y festividades:

Como eventos Sociales se festejan a la VIRGEN DE LA MERCED EL 20 DE OCTUBRE, LA SANTA MARIANITA EL 9 DE JULIO, A LA VIRGEN DEL CARMEN LOS PRIMEROS DIAS DEL MES JULIO Y A LA VIRGEN DEL CISNE DURANTE TODO EL MES DE AGOSTO. Se festejan con juegos deportivos, castillos, juegos pirotécnicos. Festival Gastronómico el último domingo de Septiembre.

3.2.3. Tradiciones:

Los Huaquillenses son muy fiesteros, trabajan para sus celebraciones que son de gran Festejo, (bautizos, primeras comuniones, quinceañeras, matrimonios, graduaciones, etc.).

En esta ciudad son muy festejados los carnavales y los fines de año, también durante los meses de julio, agosto y septiembre la ciudad se ve llena de turistas de la Sierra.

El intercambio de la tradicional fanesca durante la Semana Santa, el madrinazgo por el corte de uñas, cabello y perforación de orejas.

3.2.4. Folclor literario

El carnaval se lo juega tradicionalmente con agua y colorantes en polvo.

Se realiza el viacrucis durante semana santa; se realiza la novena en navidad y grandes fiestas al divino niño y al año se lo despide haciendo monigotes llenos de cohetes y unas gamas de luces pirotécnicas, disfraces de viudas, calaveras y demonios.

3.2.5. Creencias:

Esta ciudad fronteriza cree en el mal de ojo, aficionados al curanderismo, y a la magia debido a su cercanía con el Perú. Durante el día de los Difuntos y Semana Santa la ciudad se paraliza porque su gente se reúne en los cementerios. Es un espectáculo ver como luce de arreglados e iluminados los cementerios de la ciudad. En sus exteriores se crea una feria gastronómica la noche del 2 de noviembre donde la ciudad no duerme.

3.2.6. Gastronomía:

Este importante puerto orillado con el estero, se puede disfrutar de su gastronomía a base de pescado y mariscos, puede saborear la Parihuela, Chicharrón mixto de mariscos, Corvina a lo Macho, Conchas Asadas, Cangrejos, Albóndigas de Corvina- Camarón- y Cangrejo y mixtos.

3.3. AMBIENTE NATURAL: Aspecto ambiental. (Huaquillas G. A., 2011)

3.3.1. Flora y Fauna Terrestres.

Algunos lugares el cantón ven crecer vegetación dispersa siendo las especies predominantes el algarrobo, ceibos, guayacán, tamarindo y cactus que conforman el bosque seco de la zona. Entre las especies cultivables existentes el mango, papaya, tomate, pimiento y maíz.

Dentro de la ciudad prácticamente existen pocas especies vegetales de árboles, el algarrobo y entre los frutales el mango, papaya, guayabos, tamarindos, ciruelas y almendros.

En cuanto se refiere a la fauna terrestre dentro de la zona, es importante señalar lo siguiente: Entre las aves predomina: el picaflor, el gavilán, la paloma y como ave de rapiña el gallinazo. Entre los reptiles existen diferentes variedades de serpientes como la coral, la mataballo. Existen también lagartijas iguanas y ranas, murciélagos.

Entre los insectos se destacan las mariposas, las avispas, las abejas, saltamontes, langostas y chicharras. Las ratas y los ratones se constituyen en las principales plagas domésticas, mientras que el venado y el zorro se distinguen como especies propias de la zona de reserva.

3.3.2. Flora Y Fauna Acuática.

En los esteros y los ríos Arenillas y Zarumilla, únicos ríos que circundan el Cantón, predominan como especies piscícolas y de río, el bagre, la lisa, la tilapia; así como también el camarón, el cangrejo y la concha, cuya pesca se realiza de manera comercial y artesanal en los manglares aledaños a la población de Huaquillas. Existen varias piscinas camaroneras que si bien es cierto han generado un considerable número de fuentes de trabajo en el sector informal de la población, no es menos cierto que han atentado contra el ecosistema que rodea la ciudad al talar indiscriminadamente grandes extensiones de manglar, produciendo una deforestación que ha afectado de manera directa a las especies marinas de la región.

Entre las aves predominan las garzas, gaviotas y patos cuervos como especies acuáticas. En cuanto a la flora marina la especie predominante es el mangle.

3.4. SITUACION: Económica y Comercial (Huaquillas G. A., 2011)

Como anécdotas tenemos que Huaquillas en la actualidad su comercio es el 80%, en sus inicios fue 100% agrícola por la calidad de su tierra y de crianza de ganado vacuno y caprino; su área urbana, incluida una extensa periferia, es morada de treinta mil habitantes que comercializan, al por mayor y al por menor, todo tipo de productos: víveres, materiales de construcción, medicamentos, electrodomésticos, herramientas, vehículos, etc. Para el mercado peruano y así mismo, en porcentajes significativos, para El oro y Loja. El atractivo es el precio y la calidad.

3.4.1. Actividad económica:

Hasta el año 1953, los conocedores de la historia, mencionan que el intercambio comercial con el Perú, a través de la zona de frontera, era más beneficioso para el vecino país, precisamente porque el sol, moneda peruana,

doblaba el valor del sucre. A partir de este año, la economía ecuatoriana se reactiva y el Ecuador empieza a vender en grandes cantidades productos frutícolas como: guineo, naranjas, piñas y productos textiles.

Sin embargo, en 1967 la moneda peruana se devalúa en un 45%, es decir, de 78 centavos que costaba el sol, se establece en 45 centavos, generando efectos negativos en nuestra economía. Como consecuencia de ello, un gran porcentaje de comerciantes quebró.

3.4.2. Actividad Comercial:

En la Avenida de la República se congrega la mayor dinámica comercial, diversos servicios y atenciones: cambio de moneda y paso binacional de productos; a lo largo y ancho de este sector comercial se puede realizar turismo comercial durante los 365 días del año. Cientos de vitrinas exhiben una inmensa variedad de productos, desde una baratija clonada hasta productos de alta tecnología, pasando por artesanías, textiles, calzado, bazar, electrodomésticos, productos agropecuarios, repuestos automotrices, entre otros.

CAPITULO 2

ANALISIS DE LA PLANTA TURISTICA DEL CANTON HUAQUILLAS IDENTIFICANDO SUS PRINCIPALES FORTALEZAS Y DEBILIDADES.

Este análisis hace referencia a identificar las variables internas y externas de la planta turística como son las Fortalezas y Debilidades, para frente a ello ir orientando las acciones que permitan mejorar las condiciones de la planta turística de la zona.

La ciudad fronteriza de Huaquillas es un centro de intercambio de productos y comunicación entre Ecuador y su país vecino Perú; por esto la gran importancia que tiene por estar situado en una zona estratégica y por ser el lugar exacto para el turista que entra por esta ciudad fronteriza planea su estancia en Ecuador.

Huaquillas tiene un valioso potencial turístico y parte de este potencial no es aprovechado de un modo apropiado; existen considerables debilidades en la administración del dinamismo turístico de la zona, como es la carencia de profesionales en el ámbito turístico, manejo incorrecto de los recursos y la falta de organización.

Este capítulo posee como objetivo principal identificar las fortalezas y debilidades que tiene la planta turística de Huaquillas, que ayudarán turísticamente al cantón Huaquillas; para poder identificar las fortalezas y debilidades, se tomara en cuenta los atractivos turísticos del cantón Huaquillas y el catastro turístico existente del año 2011.

En este capítulo se ha tomado en cuenta los atractivos naturales y culturales, y el inventario de la planta turística del cantón Huaquillas, en lo que respecta a la categoría de Alojamiento, Alimentación, Esparcimiento y Otros Servicios de los cuales a continuación mencionaremos los más importantes, conjuntamente se elaboraron las estrategias para mejorar de alguna manera las debilidades existentes.

**Tabla 1: ATRACTIVOS TURÍSTICOS MÁS RELEVANTES DEL CANTÓN
HUAQUILLAS**

3.5 ATRACTIVOS TURISTICOS DEL CANTON HUAQUILLAS					
NRO.	NOMBRE DEL ATRACTIVO	UBICACION	CATEGORIA	TIPO	SUBTIPO
1	Comercio fronterizo en Huaquillas	Huaquillas	Manifestaciones culturales	Etnografía	Ferias y Mercados
2	Concha asada	Huaquillas	Manifestaciones Culturales	Etnografía	Comidas y bebidas típicas
3	El Conchal	Huaquillas	Manifestaciones Culturales	Históricas	Sitios Arqueológicos
4	Museo Histórico de Huaquillas "Andrés Campos Hidalgo"	Huaquillas	Manifestaciones Culturales	Históricas	Colecciones Particulares
5	Sopa Marinera	Huaquillas	Manifestaciones Culturales	Etnografía	Comidas y bebidas típicas
6	Isla San Gregorio	Santa Rosa	Tierras Insulares	Sitios Naturales	Isla Continental
7	"Sudado mixto"	Huaquillas	Etnografía	Manifestación Cultural	Comidas Típicas
8	Puente Fronterizo Ecuador-Perú	Huaquillas	Arquitectura Civil	Manifestación Cultural	-
9	Puerto Hualtaco	Huaquillas	Arquitectura	Manifestación	-

			Civil	Cultural	
10	Comunidad de Cota Rica	Santa Rosa	Isla	Sitio Natural	-

Fuente: Ministerio de Turismo, Dirección Provincial de El Oro (Huaquillas) 2007 // "PLAN DE ORDENAMIENTO TURISTICO TERRITORIAL ZONA 7", Anexo N°2 Atractivos Inventariados 2006 y 2008, Anexo N°3 Atractivos Actualizados del Cantón Huaquillas y Santa Rosa

A continuación analizamos algunos de los atractivos mencionados, ya que gracias a la visita in-situ realizada, se pudo observar que han existido cambios por lo que se considero analizarlos detenidamente.

TABLA N°2: ANALISIS DE LOS ATRACTIVOS TURÍSTICOS MÁS RELEVANTES DEL CANTÓN HUAQUILLAS.

NOMBRE DEL ATRACTIVO	UBICACION	URBES MAS CERCANAS	CARACTERISTICAS FISICAS	ESTADO DE CONSERVACION	CARACTERISTICAS
COMERCIO FRONTERIZO EN HUAQUILLAS	Provincia: El Oro	Santa Rosa a 43 Km Arenillas a 16 Km.	Altura: 11 m.s.n.m Temperatura: 23° C – 27° C.	Conservado, por la importancia de este comercio entre estos 2 países, Ecuador-Perú	<i>Ubicación y días:</i> El comercio se lo realiza en la carretera panamericana que atraviesa la ciudad de Huaquillas, todos los días de la semana de domingo a domingo se encuentran estos locales comerciales <i>Productos:</i> se puede conseguir una diversidad de productos como ropa, tecnología, alimentos y bebidas, souvenirs, hasta electrodomésticos, y se obtiene toda esta mercadería a precios económicos por lo que es la frontera. <i>Puestos:</i> El comercio fronterizo en Huaquillas se lo realiza de una manera formal e informal ya que existen puestos establecidos y

					puestos ambulantes ubicados en la calle. <i>Vendedores:</i> en este sitio existen comerciantes tanto nacionales como peruanos.
CONCHA ASADA	Provincia: El Oro Parroquia: Hualtaco	Huaquillas a 5 Km Arenillas a 19 Km	Altura: 2 m.s.n.m Temperatura: 23° C – 27° C.	Alterado, ya que se ha perdido el plato típico de la zona existiendo una mezcla con la comida peruana, también se ha alterado por la escases que existe en la actualidad de la concha.	<i>Presentación y acompañamientos del plato:</i> Este producto se sirve en un plato con 20 conchas, acompañadas de ensalada de tomate con cebolla y bien pasada en limón, y el chifle que es el plátano verde rallado y frito, mayonesa y salsa de tomate. <i>Preparación:</i> se cocinan las conchas al vapor, al mismo caldo se le agrega cebolla y tomate rallado, y se sirve todo en conjunto. <i>Ingredientes:</i> Conchas Cebolla Tomate Limón Sal y Pimienta al gusto - Plátano verde - mayonesa y salsa de tomate.
EL CONCHAL	Provincia: El Oro	Huaquillas a 9 Km	Altura: 10 m.s.n.m Temperatura: 23° C	Se está deteriorando,	<i>Isla seca:</i> este es un sitio arqueológico formado de

	Parroquia: La Aguada	Arenillas a 29 Km	- 27° C.	por el mal uso del lugar y por lo que se estaba extrayendo material para rellenar camaroneras , pero en la actualidad ya se está controlando esto.	pequeñas montañas están conformadas por conchas. También se halla fragmentos de cerámicas que utilizaron los contemporáneos del sitio. <i>Bosque seco:</i> se mantiene en una pureza original ya que se lo está custodiando por ser un área protegida. <i>Flora y fauna:</i> típica del lugar, a su alrededor manglar, árboles de palo santo, guayacán, algarrobo y cactus, y existen varios tipos de animales que se han adaptado al clima seco del lugar, como aves: garzas, pelícanos, gavilanes, flamencos, garrapateros, etc. Estos conchales han sido estudiados por arqueólogos pero muy superficialmente, se ha perdido gran parte del conchal por la destrucción y adaptación del lugar para la construcción de camaroneras.
MUSEO HISTÓRICO DE HUAQUILLAS "ANDRÉS CAMPOS HIDALGO"	Provincia: El Oro Parroquia: Hualtaco	Huaquillas a 3 Km Arenillas a 24 Km	Altura: 11 m.s.n.m Temperatura: 23° C - 27° C.	Se encuentra conservado y que por ser propiedad privada el dueño del lugar lo mantiene cuidado y se preocupara por aumentar	<i>Construcción y acabados:</i> fue construido los años 80 siglo XX, tiene más de 20 años pero el 1 de octubre del 2006 fue inaugurado oficialmente como museo de la ciudad por autoridades competentes. <i>Contenido del museo:</i> existen urnas de vidrio con restos fósiles y osamentas, 3000 fragmentos de ollas y

				<p>las colecciones existentes.</p>	<p>cerámicas de la cultura Jambeli, también tiene madera, frutas y moluscos petrificados, además colecciones de minerales y rocas, como también animales disecados típicos del lugar, y una colección de monedas, el museo también tiene una pequeña biblioteca de escritores de la provincia del oro y pinturas en oleo.</p> <p><i>Distribución del museo:</i> todas las colecciones y piezas antes mencionadas se encuentran en una sola sala dentro de un edificio.</p>
<p>SOPA MARINERA</p>	<p>Provincia: El Oro</p> <p>Parroquia: Hualtaco</p>	<p>Huaquillas a 5 Km</p> <p>Arenillas a 19 Km</p>	<p>Altura: 11 m.s.n.m</p> <p>Temperatura: 23° C – 27° C.</p>	<p>Este plato típico se ha alterado ya que se ha ido mezclando con la gastronomía peruana y no perdura ese sabor típico de la sopa marinera costeña del Ecuador.</p>	<p><i>Preparación del plato:</i> se realiza un caldo de pescado para que esto vaya de fondo del plato, luego se hace un refrito, luego del refrito se colocan todos los mariscos, se le coloca el caldo o el fondo, se le pone sal al gusto y se le sazona, se le mezcla con una cerveza en entera, se hace hervir durante 15 minutos y listo.</p> <p><i>Ingredientes:</i></p> <p>corvina</p> <p>cangrejo</p> <p>almeja</p> <p>Concha, calamar y camarón.</p>

Fuente: Visitas In - Situ

3.6. PLANTA TURÍSTICA DEL CANTÓN HUAQUILLAS

Entre los principales lugares de alojamiento, Alimentos - Bebidas y agencias de viajes del Cantón tenemos:

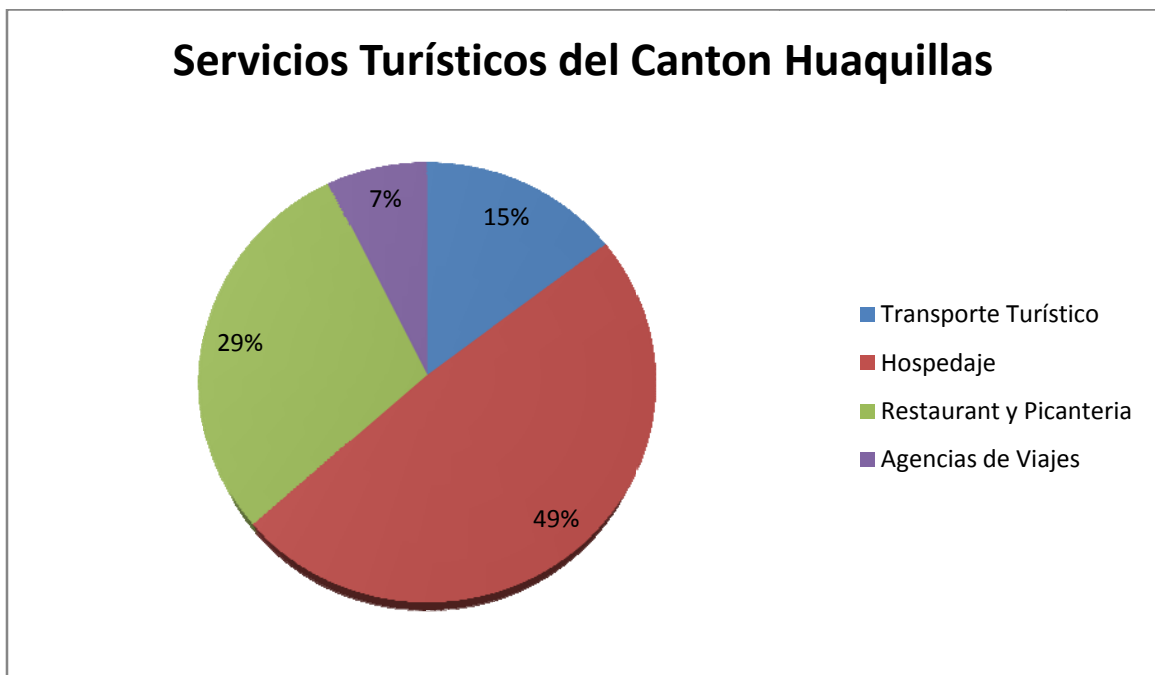
Tabla N°3: Principales lugares de alojamiento, Alimentos - Bebidas y agencias de viajes del Cantón Huaquillas. (Turismo, 2011)

Alojamiento, Alimentos - Bebidas y Agencias de Viajes					
Nro.	Provincia	Actividad Turística	Nombre	Cantón	Categoría
1	El Oro	Hospedaje	Hotel L'Moned	Huaquillas	Primera
2	El Oro	Hospedaje	Hotel Lima	Huaquillas	Segunda
3	El Oro	Hospedaje	Hotel Vanessa	Huaquillas	Primera
4	El Oro	Hospedaje	Hotel Delgado	Huaquillas	Primera
5	El Oro	Hospedaje	Hotel Vallejos	Huaquillas	-
6	El Oro	Hospedaje	Hostal Puerto Asís	Huaquillas	-
7	El Oro	Alimentos y Bebidas	Restaurant Mi Cabaña	Huaquillas	Tercera
8	El Oro	Alimentos y Bebidas	Picantería Las Cañitas	Huaquillas	Tercera
9	El Oro	Alimentos y Bebidas	Picantería La Cabaña	Huaquillas	-
10	El Oro	Alimentos y Bebidas	Picantería Una Aventura Mas	Huaquillas	-
11	El Oro	Alimentos y Bebidas	Picantería La Habana	Huaquillas	Tercera
12	El Oro	Agencia de	Agencia de	Huaquillas	Dualidad

		Viajes	Viajes Ochoa Preciado		
13	El Oro	Agencia de Viajes	Agencia de viajes Doristur	Huaquillas	Dualidad
14	El Oro	Agencia de Viajes	Agencia de viajes Huaquillas Tours CIA. Ltda.	Huaquillas	Dualidad

Fuente: Catastro turístico 2011, Huaquillas, El Oro

GRAFICO N°1



Fuente: Catastro turístico 2011, Huaquillas, El Oro

Elaboración: Tesista

Datos obtenidos según el Catastro Turístico del Cantón Huaquillas del año 2011, que especifica que en la Ciudad de Huaquillas existe del total de servicios turísticos ofrecidos un 49% de establecimientos de Alojamiento entre ellos hoteles y hostales de primera segunda y tercera categoría, existen un 29% de Restaurantes y Picanterías, un 16% empresas de Transporte Turístico y un 7% de Agencias de Viajes.

3.7. ANÁLISIS DE FORTALEZAS Y DEBILIDADES DE LA PLANTA TURÍSTICA.

3.7.1 HOSPEDAJE - FORTALEZAS:

- Ambiente y habitantes agradables, amigables y hospitalarios.
- Se ha desarrollado un modelo de turismo comunitario (hospedaje y diversas actividades turísticas) en la Isla Costa Rica y en el resto de islas con sus respectivas comunidades.
- La mayor parte de familias que realizan el turismo comunitario (hospedaje) se han capacitado para la atención a turistas.
- Alto índice de pernoctación.

3.7.2 HOSPEDAJE – DEBILIDADES:

- Deficiencia del idioma inglés en el personal que labora en los hoteles
- Baja calidad en los servicios de hospedaje.
- No existe homogeneización en la relación calidad-precio.
- Carencia de una planificación turística mensual y anual de hospedaje.

3.7.3 ESTRATEGIAS

- Colocar un método más eficiente y eficaz de seguridad dentro y fuera de todos los establecimientos que brindan servicios turísticos y hoteleros a los visitantes.
- Establecer una calidad total en el mercado de servicios; instruyendo al personal que labora en los establecimientos.
- Impulsar colectivamente los destinos turísticos del cantón Huaquillas entre los dueños de hoteles y de agencias de viajes.
- Mejorar las estrategias de Marketing para atraer mayor número de visitantes al Cantón.

3.7.4 ALIMENTOS Y BEBIDAS – FORTALEZAS:

- Costos competitivos y convenientes, gastronomía basada en mariscos, por ser una ciudad productora de camarón, concha y cangrejo.
- Mano de obra calificada a nivel de comida nacional e internacional, por lo que es una ciudad fronteriza, preparan platos ecuatorianos y peruanos, y tienen una variedad de tipos de comidas de ambos países.

3.7.5 ALIMENTOS Y BEBIDAS – DEBILIDADES:

- Falta de preparación del personal del restaurante de atención al cliente.
- Débil manejo de sistemas de higiene y manipulación de alimentos.
- Deficiente promoción del servicio de restaurantes de comida típica del lugar.

3.7.6 ESTRATEGIAS

- Promover talleres de capacitación al personal de atención al cliente.
- Emplear todo el potencial de la gastronomía local utilizando productos marinos y agropecuarios, del cantón Huaquillas para obtener ingresos y poseer un capital de mantenimiento propio.
- Dictar charlas teóricas y prácticas sobre manejo y manipulación de alimentos.

3.8. ANÁLISIS DE FORTALEZAS Y DEBILIDADES DE LOS ATRACTIVOS TURÍSTICOS.

3.8.1 ATRACTIVOS TURÍSTICOS - FORTALEZAS

- Variedad de actividades turísticas: turismo de compras, turismo de aventura, turismo ecológico y turismo cultural.
- Buena accesibilidad terrestre a los atractivos.
- Variedad de atractivos turísticos naturales y culturales agrupados en un solo cantón.

3.8.2 ATRACTIVOS TURÍSTICOS – DEBILIDADES:

- Falta de normas de seguridad turística dentro de los atractivos.
- Deficiente infraestructura de servicios turísticos en los atractivos ofertados.
- Desaseo en algunos sitios y falta de recipientes para la basura; la basura en los esteros y en las vías provoca un impacto visual fuerte.
- Falta de preservación de algunos atractivos y capacidad de carga de los mismos. A los atractivos turísticos no los mantienen de un modo apropiado.

3.8.3. ESTRATEGIAS

- Hacer promoción turística nacional e internacional, ya que por lo que es un cantón fronterizo Huaquillas, tiene esa facilidad de traer además de turistas ecuatorianos, peruanos.
- Impedir cualquier clase de contaminación ambiental, impulsando acciones de educación ambiental para turistas.
- Controlar el número de turistas que visitan ciertos atractivos turísticos que se encuentran en proceso de preservación.
- Colocar tachos de basura en lugares estratégicos para el mantenimiento de los lugares turísticos.
- Colocar una infraestructura básica, señalización turística y facilitar acceso hacia los atractivos y dentro de los lugares de conservación construir senderos apropiados para el desarrollo del turismo.

Para terminar, una vez realizado el análisis de la planta turística del Cantón Huaquillas y luego de haber identificado sus principales fortalezas y debilidades, se continúa a plasmar las propuestas que valdrán para optimizar el turismo del Cantón Huaquillas:

3.9 PROPUESTAS PARA OPTIMIZAR EL TURISMO DEL CANTÓN HUAQUILLAS.

Corregir el inconveniente de la basura con la disposición de varios tachos de basura tanto en los parques, calles y aceras de la ciudad como en los sitios turísticos; ejecutar campañas al público en general de educación ambiental en las escuelas, colegios, la población en general y a los turistas acerca de la administración sostenible de los recursos (agua, luz) y de no contaminación, y clasificar la basura para tratarla de acuerdo al tipo y no contamine más de lo que lo hace, y también charlas de reciclar y reutilizar cosas que pueden servir otra vez.

Convendría colocar un sistema rápido y eficiente de promoción turística y marketing del Cantón Huaquillas que promueva las relaciones turísticas internacionales que se le hace más fácil al cantón por lo que está en frontera con Perú.

Optimizar el servicio en algunos restaurantes tanto en higiene como en atención al cliente. Los fiscalizadores de salud deberían ir habitualmente a los restaurantes, fuentes de soda, etc., para inspeccionar que se estén aplicando normas de higiene par la preparación de los productos. De la misma manera se debe instruir persistentemente a los dueños y al personal de servicio de los lugares que ofrecen servicios turísticos y de alimentos y bebidas para que se ofrezca un servicio de primera al consumidor. La instrucción se la conseguiría dar mediante en forma de charlas o talleres permanentes invitando a que participe el público en general enfatizando a dueños y personal que trabaja en restaurantes, hoteles, hosterías etc.

Sería conveniente realizar un video promocional turístico de alta calidad, y entregarlo a todos los puntos de Información Turística del país.

Las agencias de viajes deben trabajar con un solo objetivo en general que es el de promover nacionalmente a Huaquillas. Asimismo las operadoras tienen que promocionar paquetes turísticos llamativos que estimulen a los turistas a acudir a Huaquillas y realizar turismo.

Implementar nuevos sitios (kioscos) de información turística (ITUR), en lugares estratégicos como es el parque central, en el cual al turista se le proporcione cualquier tipo de información sobre lugares turísticos, hoteles, restaurantes típicos, etc.

TABLA N° 4: Mapeo de actores que conforman la cadena turística de Huaquillas

Nombre	Propietario	Provincia	Actividad	Teléfonos	Dirección
Hotel L'Moned	Alfonzo Cevallos	El Oro	Hospedaje	2996-314	Av. Tnte. Cordovéz y Arenillas
Hotel Lima	Targelio Lima	El Oro	Hospedaje	2996-302	Portovelo y Machala
Hotel Vanessa	Arecio Armijos Armijos	El Oro	Hospedaje	2996-263	1 de Mayo / Av. Hualtaco y 10 de Agosto
Hotel Delgado	Olga Delgado	El Oro	Hospedaje	(8)9416-733	Av. Hualtaco y 27 de Febrero
Hotel Vallejos	Nancy Rosita Morocho	El Oro	Hospedaje	2510-173	Av. Republica Y 9 de Octubre
Hostal Puerto Asís	Cesar Augusto Vallejo	El Oro	Hospedaje	(9)9648-130	Malecon Efrain Ludeña y Av. Republica
Restaurante Mi Cabaña	Vinicio Vargas	El Oro	Restaurant y Picantería	(9)1679-744	1ro. De Mayo y 10 de Agosto
Picantería Las Cañitas	Mario Valarezo Rivera	El Oro	Restaurant y Picantería	-	Av. Republica y Martha Bucaran
Picantería La Cabaña	Isabel Sánchez	El Oro	Restaurant y Picantería	2996-036	Puerto Hualtaco
Picantería Una Aventura	Cesar Torres	El Oro	Restaurant y	(9)7803-512	Amazonas y Manabi

Mas			Picantería		
Picantería La Habana	José Luis Blacio	El Oro	Restaurant y Picantería	2995-077	Av. Teniente Cordovez y Santa Rosa
Agencia de Viajes Ochoa Preciado	Francisco Preciado Pineda	El Oro	Agencia de Viajes	2997-086	Calle. 10 de Agosto y Primero de Mayo
Agencia de viajes Doristur	Doris Elizalde Robles	El Oro	Agencia de Viajes	2995-674	Av. Teniente Cordovez y Santa Rosa
Agencia de viajes Huaquillas Tours CIA. Ltda.	Sixto Murillo Peñaloza	El Oro	Agencia de Viajes	-	19 de Octubre E/Av. La Republica y Cordovéz

Fuente: Catastro turístico 2010, Huaquillas, El Oro

CAPITULO 3

DESARROLLO DEL CIRCUITO TURÍSTICO

Huaquillas - Puerto Hualtaco - Isla Seca.

Al tratar sobre el Circuito Turístico desde el PUERTO HUALTACO-ISLA SECA, tema de esta tesis, se da a conocer en este tercer capítulo el significado de lo que es un Circuito Turístico y su desempeño en el sector Turístico.

Haciendo de esta manera perceptible el que, y el para que, de un Circuito Turístico que tiene como sitios o ejes primordiales la ciudad de Huaquillas, Puerto Hualtaco en sí y sus comunidades aledañas.

3.10 Definición:

3.10.1 Sobre concepto de **Circuitos**: “Algunos turistas viajan a un destino y en lugar de tomar una sede central, deciden ver diversos lugares desplazándose de un lugar a otro, en vez de volver siempre al mismo centro.” (Ecuador, 2000)

3.10.2 Sobre la definición de *Circuito Turístico*: “ Recorrido Turístico con regreso al punto de partida, pero sin pasar dos veces por el mismo lugar” (Valencia, 1977)

3.10.3 Corredores Turísticos (Boullon, 2004): “Vías de Conexión entre puertos de entrada del turismo receptivo y las plazas emisoras del turismo interno”. Según su función, pueden ser:

- Corredores Turísticos de traslado
- Corredores turísticos de estadía.

Corredores Turísticos de traslado (Boullon, 2004): son una red de caminos de un país en los que se desplazan los flujos turísticos para cumplir con sus itinerarios. No cualquier ruta puede ser un corredor turístico ya que se debe seleccionar la ruta que tenga los mejores paisajes y que cuente con la mayor distribución de atractivos a lo largo de su recorrido.

Los corredores turísticos extienden su campo de acción más allá de su propia superficie, el cálculo de su radio de acción se realiza mediante un procedimiento que consta de 2 partes:

- Cálculo de la franja de protección visual

- Cálculo del desvío a los atractivos.

La franja de protección visual defiende los planos de la escena paisajística del camino.

El ancho de la franja toma 3 dimensiones:

- De 5 a 10 metros
- De 50 a 100 metros
- Hasta 500 metros.

De 5 a 10 metros, definido por la situación morfológica que existe cuando un camino atraviesa una zona montañosa de paredes rocosas. La protección visual debe prohibir todo tipo de carteles que afecten el aspecto natural de las paredes.

De 50 a 100 metros, se aplica en los paisajes llenos de árboles, que se venden comercialmente, con el fin de mantener el aspecto original del paraje.

En terrenos planos y sin árboles o con pocos que crecen separados, el campo visual se extiende hasta el horizonte desde la carretera, por lo que no existirían barreras visuales. En este caso, la franja de 500 metros controla que las construcciones que se ubiquen dentro de esta franja mantengan un equilibrio estético con el paisaje.

Son medidas de defensa para evitar la contaminación visual como carteles de propaganda, también para impedir la instalación de fábricas, botaderos de chatarra o explotaciones agropecuarias, en lo que bordea los 500 metros, a menos que estas tapen su aspecto con cercos vivos y que no se observen desde la carretera.

Son medidas de defensa para evitar la contaminación visual como carteles de propaganda, también para impedir la instalación de fábricas, botaderos de chatarra o explotaciones agropecuarias, en lo que bordea los 500 metros, a menos que estas tapen su aspecto con cercos vivos y que no se observen desde la carretera.

Para completar la franja de protección visual de los corredores turísticos de traslado se debe analizar el recorrido para extender el radio de influencia, para que abarque los atractivos ubicados a 10 minutos, que equivale a 14km.

El equipamiento turístico es muy importante en el desarrollo de los corredores turísticos, este equipamiento se basa en gasolineras, llanteras, mecánicas, baños, hoteles, restaurantes y venta de souvenirs, con infraestructura necesaria y personal capacitado para satisfacer las necesidades que se le presenten al cliente que desee utilizar estos servicios.

La idea del corredor turístico se aclara más desde un punto de vista estratégico para el desarrollo del turismo, ya que conlleva a seleccionar rutas de entre todas las del país para someterlas a reglamentos especiales. Pero su factibilidad depende de la superestructura turística que sea líder en estos programas y obtenga presupuesto para que funcione la puesta en práctica de estas medidas.

Corredores Turísticos de estadía (Boullon, 2004): son superficies alargadas, paralelas a las costas de mares, ríos o lagos, que no superan los 5 kilómetros de anchura. Al largo no se lo puede determinar ya que depende de la longitud de las playas, de las costas y de los lagos que están en interés turístico.

Las diferencias de un corredor de estadía de uno de traslado son: la forma de disposición de los atractivos, la forma de asentamiento de la planta turística y su función.

La localización de la planta turística en los corredores de estadía es de tres formas:

- Ciudad lineal.
- Distribución lineal de alojamiento.
- Concentración escalonada.

La ciudad lineal es el mejor modo de urbanizar un atractivo longitudinal, porque se lograría un acceso frontal a los sitios de interés turístico. Su profundidad varía de 200 a 500 metros que equivalen a 2 calles.

La distribución lineal de alojamiento es una explotación primaria de los corredores de estadía, consiste en una franja de 100 metros entre el camino y la costa, donde construyen hoteles, moteles, hosterías, etc.

Las concentraciones escalonadas: atractivos que dejan cortas distancias entre sí. Esto sucede en las costas cuando varias playas forman arcos separados por paredes de rocas que culminan sus extremos e interrumpen su continuidad.

A continuación se explicara el desarrollo del circuito turístico:

3.11 Ruta a seguir: Huaquillas – Puerto Hualtaco – Centro de Interpretación Manglar - Parque Temático de Observación de Aves – Isla Seca – Bosque seco – Conchales – Costa Rica – San Gregorio – Pampa de los Pollos – Puerto Hualtaco - Huaquillas

Tiempo estimado total de duración del circuito: 5 horas, tomando en cuenta tiempo por imprevistos.



Fuente: Google maps

Elaboración: Tesista

Mapa N°1: Recorrido del Circuito Turístico Puerto Hualtaco – isla Seca



ILUSTRACION N°1: Muelle de Puerto Hualtaco

FUENTE Y AUTOR: Municipio de Huaquillas/Departamento de Turismo

CIRCUITO TURÍSTICO PUERTO HUALTACO – ISLA SECA

El circuito turístico empieza en la parroquia de Puerto Hualtaco y Termina en La Isla Seca (conchal - bosque seco) Cantón Huaquillas, al sur de la provincia de El oro, en la frontera con la República del Perú.



ILUSTRACION N°2: Monumento Puerta de Entrada a Puerto Hualtaco

FUENTE Y AUTOR: Municipio de Huaquillas/Departamento de Turismo

3.12 INICIO DEL CIRCUITO TURÍSTICO:

A diez minutos del centro de la ciudad de Huaquillas se encuentra la parroquia de *Hualtaco*, donde se sitúa el Centro de Interpretación Manglar y el Parque Temático de Observación de Aves, que se lo está implementando y se espera su culminación y funcionamiento total a finales de este año, por el cual iniciaremos el circuito visitándolo.



ILUSTACION N°3 Y N°4: interiores del Centro de Interpretación Manglar

FUENTE Y AUTOR: Municipio de Huaquillas/Departamento de Turismo

El proyecto se encuentra localizado en la Parroquia Puerto Hualtaco, Cantón Huaquillas, al sur de la provincia de El Oro, en la frontera con la República del Perú.

El proyecto se emplazará en una mancha de manglar perteneciente a la Comuna de Hualtaco, la que tiene una superficie de 20.860,00m² (2.086 Ha).

Puerto Hualtaco desde hace algunos años se ha convertido en un punto de visita obligatoria para los turistas, tanto nacionales como extranjeros, ya sea por su gastronomía o por ser la salida hacia las playas que existen en el Archipiélago de Jambelí.

Dentro de este proyecto, como un aporte del Ministerio de Turismo a la obra iniciada, se plantea la construcción de un “Parque Temático de Observación de Aves”, permitiendo al visitante conocer la rica biodiversidad de la zona, y generando fuentes de ingresos para los moradores del sector.



ILUSTRACION N°5 Y N°6: Exteriores del Centro de Interpretación Manglar

FUENTE Y AUTOR: Municipio de Huaquillas/Departamento de Turismo

El recorrido de visita al Centro de Interpretación esta previsto para 30 minutos, por lo que el proyecto está dirigido a brindar al turista información y se les suministrará charlas sobre la fauna y la flora de la zona, con esto se pretende educar a los visitantes sobre el delicado equilibrio natural y los daños que nuestras acciones pueden causar al mismo. Esta dirigido tanto a los turistas extranjeros como locales, así mismo a estudiantes de escuelas y colegios, además de las charlas se reproducirán videos sobre Huaquillas, Puerto Hualtaco y La Isla Seca impulsando el turismo en estos lugares que tiene gran potencial para explotar y además este lugar servirá como un Itur porque se le proporcionará al turista información sobre atractivos aledaños, gastronomía típica del lugar y lugares de esparcimiento turístico, dando a conocer a Huaquillas no solo como un puerto comercial sino explotar el potencial turístico que tiene.

Luego del recorrido interno en el centro de interpretación, se realizará un recorrido por los exteriores de la edificación al manglar que tendrá una duración aproximadamente de 20 minutos y se contará con la presencia de guías nativos del lugar, que tendrán conocimientos previos de la fauna y flora que existe en el manglar para poder explicar al turista en vivo cuales son los manglares típicos del sitio, animales como pequeños crustáceos, etc.; el sendero será construido encima del manglar y tendrá un aspecto rustico de material de madera, para no afectar el aspecto visual al lugar.



ILUSTRACION N°7 Y N°8: Manglar típico del lugar a lado y lado del estero.

FUENTE Y AUTOR: Tesista/M. Andrés Sotomayor B.

Seguidamente, luego de pasar por el sendero, se pasa a la visita al “Parque Temático de Observación de Aves”, tiempo estimado de recorrido por este parque cuarenta minutos, ya que se recorrerá todo el parque que tiene varios ambientes para ver y visitar como lo son: un área de esparcimiento (canchas deportivas), una laguna, un patio de comidas para que el visitante disfrute de la exquisita gastronomía del lugar que es a base de mariscos frescos por lo que el muelle de desembarque se encuentra a pocos pasos, un área de Área de Descanso y Observación de aves originarias del lugar que llegan a posarse en los manglares que se encuentran muy cerca del muelle de Hualtaco y también contara con bodegas para que los pescadores el lugar guarden sus utensilios de pesca y por supuesto desembarquen lo pescado durante su faena diaria de trabajo.



ILUSTRACION N°9: Llegada en bote a la isla seca

FUENTE Y AUTOR: Tesista/M. Andrés Sotomayor. B



ILUSTACION N°10: Estero que bordea el Conchal

FUENTE Y AUTOR: Tesista/M. Andrés Sotomayor. B

Terminado el recorrido de todo lo que compete a Puerto Hualtaco, procedemos al recorrido por vía marítima en lancha a la Isla Seca, a través de los pequeños y angostos esteros pasando por los increíbles manglares que se encuentran a lado y lado de este.

Luego de un recorrido aproximadamente de quince minutos desde Puerto Hualtaco en el bote llegamos a la Isla Seca donde se encuentra situado el Bosque Seco, y a la vista se puede observar los cerros del conchal que son pequeñas elevaciones o montañas formadas sólo y exclusivamente de conchas, cantidades inimaginables de conchas expuestas unas sobre otras formando estos cerros; ya estando en continente nos adentramos en el bosque seco, recorriendo senderos que ya están definidos, aproximadamente de unos cuarenta y cinco minutos caminado a paso normal, encontraremos exuberante vegetación, animales de toda clase, aves, insectos, lagartijas, pero lo que más encontraremos y llama mucho la atención es su



ILUSTRACION N°11 Y N°12: Senderos dentro del Bosque Seco.

FUENTE Y AUTOR: Tesista/M. Andrés Sotomayor B.

camino que no es de tierra sino de cascajo de concha, conchas ya molidas tanto que la gente ha caminado y también porque ingresan vehículos al lugar; los senderos que se recorre en este bosque son un circuito porque empieza en el lugar que desembarcamos para empezar a caminar, da la vuelta al bosque y termina en el mismo lugar.



ILUSTRACION N°13: Paredes de concha del Bosque Seco

AUTOR: Tesista/M. Andrés Sotomayor. B



ILUSTRACION N°14: Caminos de entrada al Bosque Seco

AUTOR: Tesista/M. Andrés Sotomayor. B

Luego de recorrer el tan anhelado Bosque Seco, nos embarcarse nuevamente en el bote para partir en un viaje de aproximadamente 45 minutos hacia la isla Costa Rica que se ha creído importante incluirla en este circuito turístico para darle así vida a este turismo comunitario que promueve la comunidad de esta isla; se menciona que se ha creído conveniente incluir a la Isla Costa Rica y la Isla San Gregorio ya que el circuito turístico solo comprende desde Puerto Hualtaco a la Isla Seca y retorno, además que estas dos Islas pertenecen al cantón Santa Rosa, pero dado que estos dos gobiernos autónomos trabajan conjuntamente en lo que es promoción del turismo en la parte Sur del Ecuador, en lo que compete a la Provincia de El Oro, es correcto que se las incluya en el recorrido del Circuito Turístico que se trata en esta tesis; regresando al desarrollo del circuito, dependiendo de la hora que se llegue a Costa Rica, se puede almorzar en este sitio, la comunidad ofrece venta de platos típicos de la zona a base de mariscos que son los que abundan y ellos mismo los crían y los cosechan como son la concha negra, el cangrejo, y el camarón.

La comunidad también ofrece un área de camping, para turistas que deseen pernoctar en el sitio.



ILUSTRACION N°15: Sembríos de concha en la Isla Costa Rica

AUTOR: Tesista/M. Andrés Sotomayor. B



ILUSTRACION N°16: Playa de San Gregorio

AUTOR: Tesista/M. Andrés Sotomayor. B

Luego de haber almorzado o haber visitado la comunidad de esta isla y conocerla es hora de dirigirse al penúltimo atractivo por visitar en el recorrido de este circuito turístico, La Isla San Gregorio, que queda aproximadamente a 10 minutos de la Isla Costa Rica, es muy cercana a esta comunidad y a su vez es una isla que tiene una playa muy hermosa para que los turistas se deleiten tomando un baño luego de tan arduo recorrido y se refresquen un poco por las diferentes actividades realizadas en el día.



ILUSTRACION N°17 Y N°18: "Pampa de los Pollos"
FUENTE Y AUTOR: Tesista/M. Andrés Sotomayor. B

Finalizando este circuito turístico en esta maravillosa playa antes mencionada se retorna al lugar donde se partió, Puerto Hualtaco, este viaje de retorno dura aproximadamente 35 minutos, durante el retorno en el bote se observa el último atractivo, una abundancia de aves descansando en un sitio específico que se lo conoce como la “Pampa de los Pollos”, en este sitio se detendrá el bote durante unos 10 minutos para que el turista tome las fotografías que dese de las aves, la hora pico para observar tanta variedad de aves como: garzas, gaviotas, patillos y patos en un solo lugar son pasadas las 4 de la tarde en adelante, llegan las aves a descansar de su faena diaria y posan en este lugar para que turistas que pasen se maravillen de su presencia y puedan apreciar así la variedad de avifauna que existe en el lugar.

3.13 NOTAS IMPORTANTES:

Dentro de la infraestructura a construirse en el Centro de Interpretación Manglar y el Parque Temático de Observación de Aves están las siguientes áreas:

- . Sala de conferencias (capacidad 50 personas)
- . Administración
- . Baterías Sanitarias
- . Bodega – Tienda de recuerdos
- . Área de Descanso y Observación.

Las cuales brindará a la comunidad de un espacio para reuniones, charlas y capacitaciones.

Una nota muy importante que cabe recalcar es el tema de la marea alta y de la baja por lo que varía constantemente, es impredecible, para poder viajar tanto de ida como de vuelta del bosque seco, gente de la zona comentó que lo máximo que se puede predecir de la marea es de un día a otro, porque unas temporadas esta apta para salir en las madrugadas o pasado el medio día, en cambio en otras ocasiones esta alta para poder salir en la mañana o en la tarde, por lo que para salir a este recorrido se debe preguntar con un día de anticipación como estará la marea y a qué hora se saldrá hacia la Isla seca.

El precio aproximado para alquilar el bote de transporte para que lleve a los turistas de puerto Hualtaco a la Isla Seca y regresen es de 40\$ con capacidad para 10 personas.

El tema del combustible en la ciudad de Huaquillas es difícil de conseguir, por lo que es una ciudad fronteriza y la venta está controlada para evitar el tráfico de este, por lo tanto el alquiler de una lancha para transportarse al Bosque Seco es un poco elevado.

Al momento de alquilar el bote para transportarse por vía marítima el chofer esta a las órdenes de los turistas de llevarlos donde ellos deseen, de guiarlos y explicarles durante el recorrido notas importantes acerca del recorrido como los animales que observaran y la flora típica de la zona ya que los choferes de los botes son prácticamente guías nativos por ser comuneros de la zona y conocer muy bien el lugar.

Una nota muy importante de mencionar es el apoyo directo que dan los *Comuneros de la zona* al desarrollo de este circuito turístico ya que desde que inicia el circuito en la Parroquia de Hualtaco ellos colaboran con lo que es la preparación de platos típicos del lugar para la venta al público en general, por otro lado gracias a los comuneros también prestan el servicio de alquiler de botes para la movilización marítima de la zona para la realización de tours, siendo ellos los principales guías nativos que explicaran al turista con un nivel alto de conocimientos el recorrido al lugar solicitado.

3.14. PROPUESTA DE PAQUETES TURISTICOS PARA EL CIRCUITO TURÍSTICO PUERTO HUALTACO – ISLA SECA.

3.14.1 PAQUETE TURÍSTICO ESTUDIANTIL

N° Días: 2 DIAS, 1 NOCHE.

N°PAX: 10 Personas por bote.

Hora de salida: Varía, depende de la marea para salir a las islas, el itinerario esta sujeto a cambios.

HUAQUILLAS – PUERTO HUALTACO – ISLA SECA - HUAQUILLAS

PAQUETE INCLUYE:

- ALIMENTACIÓN: ALMUERZO Y CENA DEL PRIMER DIA Y DESAYUNO DEL SEGUNDO DIA.
- TRANSPORTE TERRESTRE (HUAQUILLAS-PUERTO HUALTACO Y VICEVERSA) Y MARITIMO (BOTE)
- EXCURSIÓN
- ACOMPAÑAMIENTO DE GUÍA LOCAL

DISFRUTE DE:

Día 1.

- 8H00 am: City tour por la ciudad de Huaquillas visitando los atractivos más importantes del lugar.
- 9H00: Visita al Centro de Interpretación Manglar y el Parque Temático de Observación de Aves en la Parroquia Hualtaco.
- 11H00: Recorrido con guías nativos por el manglar que se encuentra alrededor del Centro de Interpretación
- 12H30: Avistamiento de aves nativas del lugar en El Parque Temático
- 13H30: Almuerzo en Puerto Hualtaco
- 14H30 pm: Salida en lancha a la Isla Seca, para visitar el Bosque Seco en el cual se encuentra Los Conchales, que son cerros formados únicamente de conchas. Recorrido de los senderos dentro del bosque.

- 17H00 Visita a la comunidad de Costa Rica en la cual se cenará y se disfruta de platos típicos del lugar a base de mariscos como camarón, concha y cangrejo.
- 19H00: Pernocte en la Isla Costa Rica, se duerme en carpas en la Casa Comunal.

Día 2

- 8H00 am: Se acompaña a los comuneros a la cosecha de las conchas, cangrejo y camarón, para observar la técnica que aplican ya que es algo muy interesante.
- 9H00: Desayuno en la isla Costa Rica
- 10H00: Visita a la Isla San Gregorio, disfrutara de una hermosa playa donde podrá relajarse tomando un baño.
- 12H00: Retorno a Puerto Hualtaco pasando por la "Pampa de los pollos" lugar donde las aves llegan a descansar en la tarde y posar para que el turista se deleite observando infinidad de aves típicas del lugar.

NOTAS IMPORTANTES:

- Precios válidos para pagos en efectivo.
- Los turistas deben llevar ropa ligera, protector solar, gorra, terno de baño, agua, zapatos cómodos para caminar.
- Se debe tomar en cuenta que el viaje en bote es largo, se recomienda que turistas que son propensos a mareos tomen en cuenta este aspecto.

PRECIO TOTAL DEL PAQUETE POR PERSONA:

- \$34,50 DÓLARES AMERICANOS

3.14.2, PAQUETE TURÍSTICO FAMILIAR

N° Días: 1 DIA.

N°PAX: 5 PERSONAS POR FAMILIA.

Hora de salida: Varía, depende de la marea para salir a las islas, el itinerario está sujeto a cambios.

HUAQUILLAS – PUERTO HUALTACO – ISLA SECA – HUAQUILLAS

PAQUETE INCLUYE:

- ALIMENTACIÓN (ALMUERZO)
- TRANSPORTE TERRESTRE (HUAQUILLAS-PUERTO HUALTACO Y VICEVERSA) Y MARITIMO (BOTE)
- EXCURSIÓN
- ACOMPAÑAMIENTO DE GUÍA LOCAL

DISFRUTE DE:

- 8H00 am: Visita al Centro de Interpretación Manglar y el Parque Temático de Observación de Aves en la Parroquia Hualtaco, en este sitio también hay juegos recreativos para las familias que van con niños.
- 10H00: Recorrido con guías nativos por el manglar que se encuentra alrededor del Centro de Interpretación
- 11H00: Salida en lancha a la Isla Seca, para visitar el Bosque Seco en el cual se recorrerá el Bosque por los senderos ya establecidos, para admirar los conchales, la flora y la fauna nativa del lugar.
- 13H00: Visita a la comunidad de Costa Rica en la cual se almorzará y se disfruta de platos típicos del lugar a base de mariscos como camarón, concha y cangrejo y se observara los criaderos de conchas que los comuneros tienen en la zona.
- 15h00: Visita a la Isla San Gregorio, disfrutará de una hermosa playa donde podrá relajarse tomando un baño y disfrutar de una linda tarde en familia.
- 17h00: Retorno a Puerto Hualtaco y a Huaquillas.

NOTAS IMPORTANTES:

- Precios válidos para pagos en efectivo.
- Los turistas deben llevar ropa ligera, protector solar, gorra, terno de baño, agua, zapatos cómodos para caminar.
- Se aceptará niños mayores a 10 años por precaución.
- Se debe tomar en cuenta que el viaje en bote es largo, se recomienda que turistas que van con niños pequeños tenerles cuidado.

PRECIO TOTAL DEL PAQUETE POR FAMILIA DE 3 A 5 PERSONAS:

- \$69 DÓLARES AMERICANOS

4. CONCLUSIONES Y RECOMENDACIONES

4.1 CONCLUSIONES

- El turismo de sol y playa se ven relacionados con un producto cultural – arqueológico, de ecoturismo, de aventura, y de naturaleza. Estas peculiaridades y del recurso natural de esta zona costera del sur del país han respaldado el progreso del turismo interno y fronterizo, agrupándose la actividad turística y de ocio en sectores de playa, como es en el caso de la playa de San Gregorio.
- La ciudad de Huaquillas expondrá a sus visitantes sus lugares históricos. Siendo el turismo de negocios el principal en esta ciudad, se promoverá la opción de turismo de ferias, eventos y visitas a los atractivos que se localizan fuera de la urbe, impulsando así las actividades culturales, la gastronomía típica y la ecología
- El cantón Huaquillas es un destino que conserva gran conjunto de atractivos turísticos tanto culturales como naturales; su ubicación geográfica por ser un Cantón Fronterizo y las numerosas actividades que este cantón ofrece, han conseguido la atención de turistas nacionales y extranjeros.
- El Circuito Turístico Puerto Hualtaco – Isla Seca alcanza un alto estándar al ser un producto turístico que posee una calidad alta en los servicios ofrecidos, exponiendo precios accesibles y diferenciándose claramente con otros productos turísticos que son su competencia.
- La ciudad de Huaquillas con su comercialización internacional con el vecino país del Perú y la disponibilidad de una oferta turística de negocios se convierte en la localidad inicial para las operaciones turísticas a lo largo del circuito. Tanto en comercialización, información y en difusión.
- El Circuito Puerto Hualtaco – Isla Seca es un producto de extensa variedad cultural, ecológica y geográfica que consigue posibilidades recomendables de utilización en los segmentos especializados de la demanda internacional y nacional.
- La elaboración de este circuito turístico, ha permitido conocer el estado real de los atractivos a recorrer y comprobar que Huaquillas tiene un gran potencial turístico, pero debería ser aprovechado de un modo sustentable.
- Durante el desarrollo de este proyecto turístico se debería establecer una cadena de valor, explicado de otra manera, la presencia en cada punto del Circuito de:

transporte, prestadores locales de servicios, distribuidores de productos básicos, mediadores de gestión, operadores y vínculos con el mercado interno y externo.

- Al momento de ejecutar este Circuito Turístico, puede haber inconvenientes críticos de competitividad, estos son frecuentes en las zonas potencialmente receptoras. Su tratamiento reside en brindar economías de costos, de estrategia, y de mejor cobertura regional. Concediéndoles, como por ejemplo, de la formación y preparación ajustada a las particulares del producto líder, de la conectividad a los mercados externos, de infraestructura básica, para la salubridad, y la vialidad.

4.2 RECOMENDACIONES

- Optimizar los servicios de alimentos y bebidas, alojamiento, etc., en lo que es calidad y atención al cliente. Para poder acoger corrientes turísticas no solamente de turismo local, sino nacional e internacional.

- Concientizar a los habitantes y visitantes del patrimonio natural y cultural existente en la ciudad con el fin de promover la memoria arqueológica, histórica y cultural del Bosque Seco como parte del producto turístico.

- Colocar señalización a las rutas para llegar a los distintos atractivos turísticos ya que es muy importante para la orientación del turista, esta señalización debe ser ubicada prontamente enseñando los lugares de interés turístico, con símbolos del sitio, planteadas con un color semejante, para una mejor apreciación.

- Con el fin de comunicar acerca de las potencialidades que tiene este cantón se debe establecer acuerdos con instituciones privadas, que se hallen implicadas con el sector turístico para desarrollar actividades, eventos en el ámbito del turismo que ayuden al impulso de los recursos turísticos y al nuevo circuito turístico que se presenta. Como también ubicar una oficina en el centro de la ciudad de información turística para los visitantes que quieran expandir sus perspectivas de excursionismo.

- Y por último promover ambientes para constituir sistemas de comercialización, información, mercadeo y promoción, en el cual actúen de manera cooperada los operadores, productores y comercializadores de los productos turísticos, con carácter de instaurar estrategias que concierna el precio y la calidad. Y que estos prestadores de servicios tengan un nivel de ayuda de las autoridades locales, regionales y nacionales.

5 BIBLIOGRAFIA.

Referencias bibliográficas

Boullon, R. (2004). *Planificación del Espacio Turístico*. Mexico.

Ecuador, M. d. (2000). *PlandeTur*. Quito.

Huaquillas, G. A. (2011). *El Oro por dentro Canton Huaquillas*. Huaquillas.

Huaquillas, G. A. (2011). *Historia: Ilustre Municipalidad del Canton Huaquillas*. Recuperado el 15 de Agosto de 2011, de sitio web del Canton Huaquillas: <http://www.huaquillas.gob.ec>

Turismo, G. D. (2011). *Catastro turístico*. Huaquillas.

Valencia, G. N. (1977). *Diccionario General de Turismo*.

6 ANEXOS

Anexo 1: Evolución de la construcción del Parque Temático de Observación de aves

ANTES



DESPUES



Fotografía 1 y 2: bodegas y patios de comida

Autor: Tesista

ANTES



DESPUES



Fotografía 3 y 4: Laguna

Autor: Tesista

Anexo 2: Isla Costa Rica



Fotografía 5: con personas de la comunidad de Costa Rica

Autor: Tesista



Fotografía 6: Casa parroquial donde los turistas puede pernoctar durante el recorrido

Autor: Tesista

Anexo 3: Isla San Gregorio



Fotografía 7: colocación de tachos de basura para que el Turista colabore con el aseo de la zona

Autor: Tesista




Fotografía 8: Cabañas en la isla de San Gregorio

Autor: Tesista

**ANEXO 4:
BROCHURES
PAQUETE
TURÍSTICO
FAMILIAR**



**‘HUAQUILLAS
ENCANTO DEL SUR’**



**PACK
FAMILIAR**

(DE 5 PERSONAS)

**CIRCUITO TURISTICO PUERTO
HUALTACO-ISLA SECA**



PAQUETE INCLUYE:

- ALIMENTACION (ALMUERZO)
- TRANSPORTE TERRESTRE (HUAQUILLAS-PUERTO HUALTACO Y VICEVERSA) Y MARITIMO (BOTE)
- EXCURSIÓN
- ACOMPAÑAMIENTO DE GUIA LOCAL

DISFRUTE DE:

8H00: Visita al Centro de Interpretación Manglar y el Parque Temático de Observación de Aves en la Parroquia Hualtaco, en este sitio también hay juegos recreativos para las familias que van con niños.

10H00: Recorrido con guías nativos por el manglar que se encuentra alrededor del Centro de Interpretación

11H00: Salida en lancha a la Isla Seca, para visitar el Bosque Seco en el cual se recorrerá el Bosque por los senderos ya establecidos, para admirar los conchales, la flora y la fauna nativa del lugar.

13H00: Visita a la comunidad de Costa Rica en la cual se almorzara y se disfruta de platos típicos del lugar a base de mariscos como camarón, concha y cangrejo y se observara los criaderos de conchas que los comuneros tienen en la zona.



15H00: Visita a la Isla San Gregorio, disfrutara de una hermosa playa donde podrá relajarse tomando un baño y disfrutar de una linda tarde en familia.

17h00: Retorno a Puerto Hualtaco y a Huaquillas.

NOTAS IMPORTANTES:


- Precios válidos para pagos en efectivo.
- Los turistas deben llevar ropa ligera, protector solar, gorra, terno de baño, agua, zapatos cómodos para caminar.
- Se aceptara niños mayores a 10 años por precaución.
- Se debe tomar en cuenta que el viaje en bote es largo, se recomienda que turistas que van con niños pequeños tenerles cuidado.
- Itinerario sujeto a cambios por tema de marea

PRECIO TOTAL DEL PAQUETE POR FAMILIA DE 5 PERSONAS:

\$69 DOLARES AMERICANOS



**ANEXO 5:
BROCHURE DE
PAQUETE
ESTUDIANTIL**



Huaquillas, ciudad histórica, apasionada y alegre de gente visionaria que cree en un futuro de grandeza; terruño de atracción comercial y turística enriquecido con la calidez de su gente; que busca a través de la humildad y el trabajo un mejor porvenir para sus habitantes.”



Pack Estudiantil

(10 pax por bote)



CIRCUITO TURISTICO PUERTO HUALTACO-ISLA SECA



PAQUETE INCLUYE:

- ALIMENTACION: ALMUERZO Y CENA DEL PRIMER DIA Y DESAYUNO DEL SEGUNDO DIA.
- TRANSPORTE TERRESTRE (HUAQUILLAS-PUERTO HUALTACO Y VICEVERSA) Y MARITIMO (BOTE)
- EXCURSIÓN
- ACOMPAÑAMIENTO DE GUIA LOCAL

DISFRUTE DE:

Día 1.

8H00: City tour por la ciudad de Huaquillas visitando los atractivos más importantes del lugar.

9H00: Visita al Centro de Interpretación Manglar y el Parque Temático de Observación de Aves en la Parroquia Hualtaco.

11H00: Recorrido con guías nativos por el manglar que se encuentra alrededor del Centro de Interpretación

12H30: Avistamiento de aves nativas del lugar en El Parque Temático

13H30: Almuerzo en Puerto Hualtaco

14H30: Salida en lancha a la Isla Seca, para visitar el Bosque Seco en el cual se encuentra Los Conchales, que son cerros formados únicamente de conchas. Recorrido de los senderos dentro del bosque.

17H00: Visita a la comunidad de Costa Rica en la cual se cenara y se disfruta de platos típicos del lugar a base de mariscos como camarón, concha y cangrejo.

19H00: Pernocte en la Isla Costa Rica, se duerme en carpas en la Casa Comunal.

Día 2

8H00: Muy temprano por la mañana se acompaña a los comuneros a la cosecha de las conchas, cangrejo y camarón, para observar la técnica que aplican ya que es algo muy interesante.

9H00: Desayuno en la Isla Costa Rica

10H00: Visita a la Isla San Gregorio, disfrutara de una hermosa playa donde podrá relajarse tomando un baño.

12H00: Retorno a Puerto Hualtaco pasando por la "Pampa de los pollos" lugar donde las aves llegan a descansar en la tarde y posar para que el turista se deleite observando infinidad de aves típicas del lugar.

NOTAS IMPORTANTES:

- Precios válidos para pagos en efectivo.
- Los turistas deben llevar ropa ligera, protector solar, gorra, terno de baño, agua, zapatos cómodos para caminar.
- Se debe tomar en cuenta que el viaje en bote es largo, se recomienda que turistas que son propensos a mareos tomen en cuenta este aspecto.
- Itinerario sujeto a cambios por tema de marea

PRECIO TOTAL DEL PAQUETE POR PERSONA:

\$34,50 DOLARES AMERICANOS

**ANEXO 6: PROCESO DE COSTO DE LOS PAQUETES TURISTICOS
PROPUESTOS.**

Paquete Familiar	Costo Unit
Transporte terrestre (Huaquillas-puerto Hualtaco y viceversa)	\$3
Alimentación (almuerzo)	\$5
Transporte acuático (bote)	\$4
Subtotal	\$12
5% Imprevistos	\$0,60
10% Utilidad	\$1,20
Total por persona	\$13,80
<i>Total de costo por familia de 5 personas</i>	\$69

Paquete Estudiantil	Costo Unit
City Tour	\$5
Transporte terrestre (Huaquillas-puerto Hualtaco y viceversa)	\$3
Alimentación: almuerzo	\$7
Cena	\$5
Desayuno	\$6
Transporte acuático (bote)	\$4
Subtotal	\$30
5% imprevistos	\$1,50
10% utilidad	\$3,00
Total de costo por estudiante	\$34,50