



UNIVERSIDAD TÉCNICA PARTICULAR DE LOJA

La Universidad Católica de Loja

ÁREA ADMINISTRATIVA

**TITULO DE INGENIERO EN ADMINISTRACIÓN DE EMPRESAS
TURÍSTICAS Y HOTELERAS**

**Plan estratégico de desarrollo turístico sostenible de la parroquia Malacatos
del cantón Loja.**

TRABAJO DE TITULACIÓN

AUTORA: Ochoa Salinas, Kruscaya Betzabeth

DIRECTORA: Rosario Estefanía Sánchez Cevallos.

CENTRO UNIVERSITARIO LOJA

2016

APROBACIÓN DE LA DIRECTORA DEL TRABAJO DE TITULACION

Mgr.

Rosario Estefanía Sánchez Cevallos

DOCENTE DE LA TITULACIÓN

De mi consideración:

El presente trabajo de fin de titulación: “Plan Estratégico de Desarrollo Turístico Sostenible para la parroquia Malacatos, cantón Loja, provincia de Loja” realizado por Ochoa Salinas Kruscaya Betzabeth , ha sido orientado y revisado durante su ejecución, por cuanto se aprueba la presentación del mismo.

Loja, octubre de 2016

f).....

.

DECLARACIÓN DE AUTORÍA Y CESIÓN DE DERECHOS

“Yo Kruscaya Betzabeth Ochoa Salinas declaro ser autor (a) del presente trabajo de fin de titulación: “Plan estratégico de desarrollo turístico sostenible de la parroquia Malacatos, cantón Loja, provincia de Loja”, de la Titulación de Ingeniero en Administración de Empresas Turísticas y Hoteleras, siendo Mg. Estefanía Sánchez Cevallos directora del presente trabajo; y eximo expresamente a la Universidad Técnica Particular de Loja y a sus representantes legales de posibles reclamos o acciones legales. Además certifico que las ideas, conceptos, procedimientos y resultados vertidos en el presente trabajo investigativo, son de mi exclusiva responsabilidad.

Adicionalmente declaro conocer y aceptar la disposición del Art. 88 del Estatuto Orgánico de la Universidad Técnica Particular de Loja que en su parte pertinente textualmente dice: “Forman parte del patrimonio de la Universidad la propiedad intelectual de investigaciones, trabajos científicos o técnicos y tesis de grado o trabajos de titulación que se realicen con el apoyo financiero, académico o institucional (operativo) de la Universidad.

f).....

Autora: Kruscaya Betzabeth Ochoa Salinas

CI: 1105159337

DEDICATORIA

Con mucho cariño se lo dedico, a mi madre la que ha sido el pilar fundamental de mi vida, quien a pesar de los obstáculos que la vida le presentado, ha permanecido a mi lado apoyándome en todo momento, enseñándome que, para poder triunfar en la vida se necesita de perseverancia para alcanzar las metas, de coraje para derribar cada muro y de humildad para cada triunfo recibido; a mi familia, amigos y personas especiales en mi vida ya que parte de este logro es gracias al apoyo incondicional que me han sabido brindar; y a Ramirito por formar parte de este largo caminar, por darme ánimos y compartir conmigo este importante momento.

AGRADECIMIENTO

Agradezco principalmente a Dios por ser mi guía en el camino que me llevó a cumplir este gran logro en mi vida, a la Universidad Técnica Particular de Loja y a su Titulación en Hotelería y Turismo, por abrir sus puertas y darme la confianza necesaria para triunfar en la vida y transmitir conocimientos para mi formación profesional, agradezco gratamente a mi directora de tesis Mgtr. Estefanía Sánchez Cevallos, ya que sin su dedicación, y colaboración no podría haber alcanzado esta meta, y a todos quienes aportaron en mi formación académica, profesional y personal.

INDICE DE CONTENIDOS

PORTADA	i
APROBACIÓN DE LA DIRECTORA DEL TRABAJO DE TITULACION	ii
DECLARACIÓN DE AUTORÍA Y CESIÓN DE DERECHOS.....	iii
DEDICATORIA	iv
AGRADECIMIENTO	v
INDICE DE CONTENIDOS	vi
RESUMEN.....	1
ABSTRACT	2
INTRODUCCIÓN.....	3
CAPÍTULO I.....	4
1. Diagnóstico situacional de la parroquia Malacatos, Cantón Loja	5
1.1. Ámbito físico espacial de la Parroquia Malacatos.....	5
1.1.1. Ubicación y límites.	5
1.1.2. Superficie y Extensión.....	7
1.1.3. Movilidad y Conectividad.....	7
1.1.3.1. Vialidad urbana.	8
1.1.3.2. Vialidad rural.	8
1.1.4. Hidrografía.	11
1.1.5. Características climáticas.....	12
1.1.6. Geología.	12
1.2. Ámbito social cultural.	14
1.2.1. Población.	14
1.2.2. Grupos étnicos.....	15
1.2.3. Educación.	16
1.2.3.1. Establecimientos educativos.	16
1.2.3.2. Analfabetismo.....	18
1.2.4. Salud.....	19
1.2.4.1. Número de hospitales, centros, subcentros, y puestos de salud.	19
1.2.4.2. Natalidad.	20
1.2.4.2.1. Morbilidad general.....	21
1.2.5. Vivienda.	22
1.2.6. Migración Interna y Externa.	24
1.2.7. Indicadores de desarrollo humano y pobreza.....	26
1.3. Ámbito Ecológico – Territorial.....	26

1.3.1.	Condiciones ambientales.....	26
1.3.2.	Geomorfología.....	27
1.3.2.1.	El suelo, el agua y el aire.....	28
1.3.3.	Ecosistemas.....	30
1.3.3.1.	Flora.....	31
1.3.3.2.	Fauna.....	35
1.3.4.	Riesgos y seguridad.....	37
1.4.	Ámbito económico productivo.....	38
1.4.1.	Contexto económico local.....	38
1.4.1.1.	P.E.A.....	38
1.4.1.2.	Estructura productiva.....	40
1.4.2.	Sector Productivo primario.....	41
1.4.2.1.	Agricultura.....	41
1.4.2.2.	Ganadería.....	42
1.4.2.3.	Otros.....	43
1.4.3.	Sector Productivo Secundario.....	43
1.4.3.1.	Industria.....	43
1.4.3.2.	Artesanías.....	43
1.4.3.3.	Otros.....	43
1.4.4.	Sector Productivo Técnico.....	44
1.4.4.1.	Comercio.....	44
1.4.4.2.	Transporte.....	44
1.4.4.3.	Desarrollo Turístico.....	47
1.5.	Ámbito Político Administrativo.....	50
1.5.1.	Estructura política administrativa de la institución pública.....	50
1.5.2.	Mapeo de actores que conforman la cadena de valor turística.....	51
CAPÍTULO II.....		54
2.	Potencial turístico de la parroquia Malacatos.....	55
2.1.	Análisis de la Oferta.....	55
2.1.1.	Planta turística.....	56
2.1.2.	Determinación del potencial turístico de la Parroquia Malacatos.....	58
2.1.3.	Caracterización de los productos turísticos.....	71
2.2.	Análisis de la demanda.....	74
2.2.1.	Caracterización de la demanda.....	75
2.2.2.	Determinación del perfil del visitante.....	75
2.2.3.	Matriz de perfil competitivo.....	93

2.2.4. Zonificación de los atractivos turísticos.	96
2.3. Identificación de la problemática turística existente.....	99
CAPÍTULO III.....	102
3.	103
3.1. Formulación Filosófica.	103
3.1.1. Misión.	103
3.1.2. Visión.	103
3.1.3. Valores.....	103
3.2. Formulación Estratégica.....	104
3.2.1. Objetivos del plan Estratégico.	104
3.2.2. Proceso Metodológico.....	104
3.2.3. Elaboración de Estrategias.	105
3.2.4. Metodología para la priorización de estrategias.	112
3.2.5. Priorización de Estrategias.....	113
3.2.6. Metodología para el mapa estratégico de gestión.	113
3.3. Formulación de programas y proyectos.	116
3.3.1. Identificación de programas y proyectos a partir del mapa estratégico con plazos, tiempos y presupuesto de ejecución.	116
CONCLUSIONES	133
RECOMENDACIONES.....	134
BIBLIOGRAFÍA.....	135
ANEXOS.....	136

INDICE DETABLAS

Tabla N° 1. Coordenadas de la Parroquia Malacatos.....	5
Tabla N° 2. Límites de la Parroquia Malacatos	6
Tabla N° 3. Sectorización de la Parroquia Malacatos.....	7
Tabla N° 4. Situación de las vías principales de la parroquia Malacatos	9
Tabla N° 5. Situación de las vías rurales de la Parroquia Malacatos.....	10
Tabla N° 6. Formaciones geológicas en la Parroquia Malacatos.....	12
Tabla N° 7. Proyección de la Población INEC.....	14
Tabla N° 8. Grupos étnicos de la parroquia Malacatos	15
Tabla N° 9. Grupos étnicos de la parroquia Malacatos	15
Tabla N° 10. Educación Preescolar	16
Tabla N° 11. Establecimientos educativos de educación básica.	16
Tabla N° 12. Establecimientos educativos de bachillerato.	18
Tabla N° 13. Nivel de Instrucción de la población de la parroquia Malacatos por grupo de edad.	18
Tabla N° 14. Tasa de natalidad de la parroquia Malacatos.	20
Tabla N° 15. Principales causas de morbilidad general del 2011	21
Tabla N° 16. Tipos de viviendas de la Parroquia Malacatos.....	23
Tabla N° 17. Tipos de viviendas de la Parroquia Malacatos.....	24
Tabla N° 18. Lugar de Residencia Parroquia Malacatos	24
Tabla N° 19. Migración de habitantes de Malacatos.	25
Tabla N° 20. Edad de la Población Migrante de Malacatos.....	26
Tabla N° 21. Climas y pisos altitudinales de la parroquia Malacatos.....	30
Tabla N° 22. Cobertura vegetal y uso del suelo de la parroquia Malacatos.....	31
Tabla N° 23. Especies de Mamíferos.....	36
Tabla N° 24. Especies de Aves.....	36
Tabla N° 25. Especies de Reptiles.....	37
Tabla N° 26. PEA de la parroquia Malacatos según ramas de actividad	39
Tabla N° 27. Organizaciones legalizadas en la SEPS.....	40
Tabla N° 28. Principales productos agrícolas de la parroquia Malacatos	41
Tabla N° 29. Población bovina de la parroquia Malacatos	42
Tabla N° 30. Servicio de Transporte al interior de la Parroquia Malacatos.....	45
Tabla N° 31. Oferta de alojamiento en la parroquia Malacatos.....	48
Tabla N° 32. Oferta de restaurantes en la parroquia Malacatos	49
Tabla N° 33. Oferta de recreación en la parroquia Malacatos	49

Tabla N° 34. Simbología para el mapeo de actores	51
Tabla N° 35. Valoración de mapeo de actores	52
Tabla N° 36. Establecimientos de Alojamiento parroquia Malacatos.	56
Tabla N° 37. Establecimientos de Alimentación parroquia Malacatos.	57
Tabla N° 38. Atractivos Turísticos Inventariados	58
Tabla N° 39. Tabla Resumen de los Atractivos Turísticos Nuevos Inventariados.....	59
Tabla N° 40. Datos generales de ubicación y geo-referenciación del atractivo	60
Tabla N° 41. Datos generales de ubicación y geo-referenciación del atractivo	62
Tabla N° 42. Datos generales de ubicación y geo-referenciación del atractivo	63
Tabla N° 43. Datos generales de ubicación y geo-referenciación del atractivo	64
Tabla N° 44. Datos generales de ubicación y geo-referenciación del atractivo	65
Tabla N° 45. Datos generales de ubicación y geo-referenciación del atractivo	66
Tabla N° 46. Datos generales de ubicación y geo-referenciación del atractivo	67
Tabla N° 47. Datos generales de ubicación y geo-referenciación del atractivo	68
Tabla N° 48. Datos generales de ubicación y geo-referenciación del atractivo	69
Tabla N° 49. Datos generales de ubicación y geo-referenciación del atractivo	70
Tabla N° 50. Componentes del Producto Turístico.....	73
Tabla N° 51. Tabla de Matriz de perfil competitivo.	94
Tabla N° 52. Tabla de Matriz de perfil competitivo	95
Tabla N° 53. Tabla de Atractivos priorizados	96
Tabla N° 54. FODA GENERAL	100
Tabla N° 55. Matriz análisis de fortalezas y oportunidades (FO)	105
Tabla N° 56. Matriz análisis de Debilidades y Amenazas (DA).....	106
Tabla N° 57. Matriz análisis de Fortalezas y Amenazas (FA).....	108
Tabla N° 58. Matriz análisis de Debilidades y Oportunidades (DO).....	109
Tabla N° 59. Matriz FODA Estratégico.....	110
Tabla N° 60. Combinaciones para las estrategias Finales	112
Tabla N° 61. Combinaciones para las estrategias Finales	113
Tabla N° 62. Proyecto 1	116
Tabla N° 63. Proyecto 2.....	118
Tabla N° 64. Proyecto 3.....	119
Tabla N° 65. Proyecto 4.....	121
Tabla N° 66. Proyecto 5.....	122
Tabla N° 67. Proyecto 6.....	124
Tabla N° 68. Proyecto 7.....	126
Tabla N° 69. Proyecto 8.....	127

Tabla N° 70. Proyecto 9.....	128
Tabla N° 71. Proyecto 10.....	130
Tabla N° 72. Resumen del total Tentativo de Proyectos.	131
Tabla N° 73. Cronograma de Tiempo de Ejecución.	225

ÍNDICE DE GRÁFICOS

Gráfico N° 1. Población por grupos quinquenales de edades	15
Gráfico N° 2. Principales causas de Morbilidad.....	22
Gráfico N° 3. Formaciones geológicas en la parroquia Malacatos	27
Gráfico N° 4. Uso actual del suelo en la parroquia Malacatos.....	28
Gráfico N° 5. Especies frutales	33
Gráfico N° 6. Especies medicinales y comestibles.....	34
Gráfico N° 7. Especies maderables y florísticas.....	35
Gráfico N° 8. Ocupación de la población.....	38
Gráfico N° 9. Frecuencias de transporte terrestre desde Loja a las parroquias.....	46
Gráfico N° 10. Transporte	47
Gráfico N° 11. Atractivos turísticos, culturales y naturales de la parroquia Malacatos.....	50
Gráfico N° 12. Mapa de actores involucrados con la parroquia Malacatos.....	53
Gráfico N° 13. Líneas y Variedades de Productos Específicos del Ecuador	72
Gráfico N° 14. País de donde proviene.....	76
Gráfico N° 15. Residencia Habitual.....	77
Gráfico N° 16. Situación Ocupacional	78
Gráfico N° 17. Nivel de instrucción.....	78
Gráfico N° 18. Nivel de instrucción.....	79
Gráfico N° 19. Motivo principal del viaje.....	79
Gráfico N° 20. Lugares que visito en la Parroquia.....	80
Gráfico N° 21. Lugares que visito en la Parroquia.....	81
Gráfico N° 22. Medio de transporte.....	81
Gráfico N° 23. Forma de viajar.....	82
Gráfico N° 24. Forma de viajar.....	83
Gráfico N° 25. Duración de la visita	83
Gráfico N° 26. Número de noches	84
Gráfico N° 27. En el viaje fue el destino la única visitada.....	85
Gráfico N° 28. Otras localidades visitadas	85
Gráfico N° 29. Financiamiento del viaje	86
Gráfico N° 30. Organización del viaje.....	86
Gráfico N° 31. Servicio del paquete turístico	87
Gráfico N° 32. Gasto de Alojamiento.....	87
Gráfico N° 33. Gasto de Transporte.....	88
Gráfico N° 34. Gasto de combustible	89

Gráfico N° 35. Gasto de restaurant	89
Gráfico N° 36. Actividades a mejorar	90
Gráfico N° 37. Calidad de Servicio	91
Gráfico N° 38. Ficha para inventario de atractivos turísticos de la Parroquia Malacatos. ..	137
Gráfico N° 39. Ficha de inventario de atractivos turísticos de la parroquia Malacatos.	138

INDICE DE FOTOGRAFIAS

Fotografía N° 1. Vía Loja - Malacatos	8
Fotografía N° 2. Vía interna de la parroquia Malacatos	9
Fotografía N° 3. Población Malacatos	14
Fotografía N° 4. Estudiantes Malacatos	16
Fotografía N° 5. Subcentro de Salud	20
Fotografía N° 6. Vivienda tipo de Malacatos	22
Fotografía N° 7. Tierra Agrícola.	31
Fotografía N° 8. Ganadería	42
Fotografía N° 9. Comercio	44
Fotografía N° 10. Cooperativas de transporte Malacatos	45
Fotografía N° 11. Santuario del Señor de la Caridad	61
Fotografía N° 12. Cerro La Mina	62
Fotografía N° 13. Cerro Pan de Azúcar.....	63
Fotografía N° 14. Cerro Yunanga.....	64
Fotografía N° 15. Rios Solanda y Malacatos.....	65
Fotografía N° 16. Sendero Caxarumi	66
Fotografía N° 17. Elaboración de panela en Molienda	68
Fotografía N° 18. Fritada y cueritos en Landangui.	68
Fotografía N° 19. Vendedora feria libre Malacatos.....	69
Fotografía N° 20. Entrada Centro Turístico Recreacional Malacatos.....	70

RESUMEN

En el presente trabajo “Plan estratégico de desarrollo turístico sostenible de la parroquia Malacatos”, se ejecuta primeramente con un diagnóstico situacional de la parroquia donde se detallan ámbitos como el físico espacial, socio cultural, ecológico territorial, económico productivo y político administrativo.

A continuación se identificó el potencial turístico de la parroquia considerando la demanda y oferta turística, asimismo se conoció la problemática turística existente por medio del análisis de fortaleza, oportunidades y debilidades y amenazas (FODA).

Finalmente se diseñó el Plan estratégico de desarrollo turístico sostenible de la parroquia Malacatos, el cual se encuentra integrado por cinco programas y diez proyectos, que describen los lineamientos a corto, mediano y largo plazo, los cuales se identificaron mediante las visitas In situ realizadas en la parroquia.

Los proyectos planteados aspiran mejorar la economía del sector mediante del ejercicio de las actividades turísticas, por medio de la consecución de los objetivos proyectados, todo ello a través del aprovechamiento de sus recursos naturales y culturales de la parroquia Malacatos.

PALABRAS CLAVE: Turismo, Cultura, Naturaleza, Riqueza, Flora, Fauna, Programas, Proyectos, Comunidad, Recursos, Desarrollo, Sostenible, Aprovechamiento, Sustentable, Economía.

ABSTRACT

In the present work "Strategic Plan of Sustainable Tourism Development of the parish Malacatos", a situational analysis of the parish is executed first, where areas such as physical spatial, social cultural, ecological territorial, productive economic and political administrative are detailed.

Later the tourism potential of the parish was identified considering the demand and the tourist offer, likewise the existing tourism issues through the analysis of strength, weaknesses opportunities and threats (SWOT) became known.

Finally, the Strategic Plan of Sustainable Tourism Development in the Malacatos parish was designed, which is composed of five programs and ten projects, describing the guidelines in the short, medium and long term, which were identified by the on-site visits made in the parish.

The proposed projects aim to improve the economy of the sector through the exercise of tourism activities, through achieving the intended goals, all through the use of natural and cultural resources of the Malacatos parish.

KEY WORDS: Tourism, Culture, Nature, Wealth, Flora, Fauna, Programs, Projects, Community, Resources, Development, Sustainable, Exploitation, Sustainable, Economy.

INTRODUCCIÓN

El Desarrollo turístico ha tomado gran importancia para el desarrollo económico nacional, mostrando que es una actividad que genera enérgicas fuentes de empleo, además de divisas para nuestro país que al cierre del 2014 se ubicaron como la tercera fuente de ingresos no petroleros al recibir 1.487,2 millones USD, 18,9% más que en el 2013 (Mintur C. G., 2015) demostrando que esta actividad presenta un promisorio futuro para nuestro país.

La Parroquia de Malacatos, ubicada en la región Sierra del Ecuador a 33 kilómetros de la Ciudad de Loja, conocida por el paisaje verde de sus cañaverales y el exquisito olor de su negro café, además de un conjunto de expresiones culturales que engloban la esencia misma de la parroquia y sus identidades culturales que les define como un destino con un potencial turístico prometedor.

Actualmente la Parroquia Malacatos del Cantón y Provincia de Loja, no tiene buena captación de turistas debido a la escasa infraestructura, promoción y capacidad hotelera que esta tiene, pues la comunidad desconoce el potencial turístico con el que cuentan y los beneficios económicos que este tendría para sus habitantes.

Y es precisamente por esto que se elabora el presente “Plan Estratégico de Desarrollo Turístico para la parroquia Malacatos” el cual procura guiar técnicamente con los proyectos necesarios para la satisfacción de las necesidades de los turistas.

Este proyecto está ligado directamente a los lineamientos del Plan de Ordenamiento Territorial Malacatos, Plan del Buen Vivir y PLANDETUR 2020 los cuales buscan el bienestar de la población, mejorando su calidad de vida a través de turismo consiente, el cual beneficia al turista por encontrarse en un lugar que satisface sus necesidades y al receptor porque se maneja correctamente con su medio y saca provecho de este sin hacer daño alguno.

El presente Plan Estratégico está estructurado en tres partes; la primera consta del diagnóstico situacional del sector mediante la recopilación de información documental, la segunda parte estudia la oferta y la demanda a través de la aplicación de encuestas, entrevistas, recopilación de información para obtener como resultado el potencial turístico de la parroquia y la tercera parte hace mención del plan estratégico a través de un análisis FODA.

CAPÍTULO I
DIAGNÓSTICO SITUACIONAL DE LA PARROQUIA MALACATOS

1. Diagnóstico situacional de la parroquia Malacatos, Cantón Loja

1.1. Ámbito físico espacial de la Parroquia Malacatos.

1.1.1. Ubicación y límites.

La Parroquia Malacatos, es una de las más conocidas del cantón Loja, por la gastronomía que ofrece a sus visitantes y encontrarse rodeado de cordilleras que elevan su nivel paisajístico; se encuentra en un hermoso valle que lleva el nombre de su río Malacatos, saliendo desde Loja por el sur, luego de unos kilómetros recorridos, en un lugar llamado Tres Leguas empieza la parroquia.

La palabra Malacatos proviene del nombre del grupo indígena “MALACATUS” quienes vivían en el sector al momento de la llegada de los españoles, de allí el nombre de la parroquia.

Podemos destacar dentro de la historia de Malacatos, el descubrimiento de la cascarilla por parte del indígena Pedro Leiva, cacique de Malacatos en 1638; la cual era usada como remedio para sanar la fiebre amarilla. (Municipio de Loja, 2011)

Ubicación.

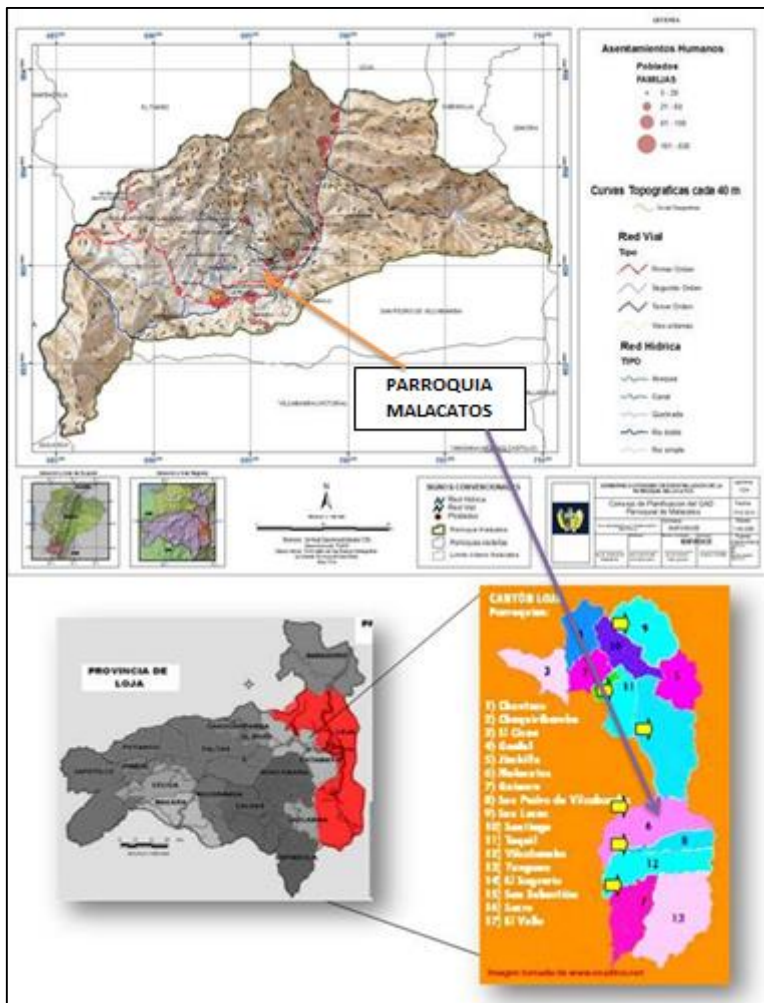
La Parroquia Malacatos se ubica al Sur de la República del Ecuador, pertenece a la ZONA 7, Provincia y cantón Loja.

Tabla N° 1. Coordenadas de la Parroquia Malacatos
COORDENADAS GEOGRÁFICAS

LONGITUD:	79° 15' 30" Oeste
LATITUD:	9526392 a 9545411 Norte
ALTITUD:	1.470 msnm

Fuente: Municipio de Loja, 2011.
Elaboración: Kruscaya Ochoa, 2016.

Mapa N° 1. Mapa de la Ubicación Geográfica de Malacatos



Fuente: PDOT Malacatos, 2012.
Elaboración: Kruscaya Ochoa, 2016.

Límites

En la siguiente tabla podemos encontrar cuáles son límites de la parroquia Malacatos.

Tabla N° 2. Límites de la Parroquia Malacatos

LÍMITES	
NORTE:	Parroquia Urbana San Sebastián del cantón Loja y Parroquia rural El Tambo del cantón Catamayo.
SUR:	Parroquia rural San Pedro De Vilcabamba.
ESTE:	Cantón Palanda provincia de Zamora Chinchipe.
OESTE:	Parroquia rural Purunuma del cantón Gonzanamá y una pequeña parte del cantón Quilanga.

Fuente: Municipio de Loja, 2011.
Elaboración: Kruscaya Ochoa, 2016.

1.1.2. Superficie y Extensión.

La Parroquia Malacatos tiene una superficie de 206,4 Km², está conformada por 52 barrios, es la parroquia rural del cantón Loja que cuenta con mayor número de población con 7114 habitantes. (Municipio de Loja, 2011)

El Gobierno Autónomo Parroquial con fines de Planificación, ha dividido a la Parroquia en sectores:

Tabla N° 3. Sectorización de la Parroquia Malacatos

Sectores	Superficie Km²	Barrios
(1) Rumizhintana	67,8	Rumizhitana, Tres Leguas, Mizquiacu, Granadillos, Santa Gertrudis, El Porvenir, Nangora, Potopamba, La Era, Yamba, Los Lirios.
(2) El Carmen	22,4	Landangui, Orta, Naranjo, Prado Alto, Prado Bajo, El Carmen, El Sauce.
(3) Belén	24,7	Belén, Palanda, San Francisco Alto, San Francisco Medio, La Florida, Granja, San José de las Peñas, San José Alto, La Calera.
(4) Pedregal	24,5	Saguaynuma, Pedregal, Picoitas, Cobalera, Jabonillo.
(5) San José de Ceibopamba	39,	San José de Ceibopamba, Naranjo Dulce, Santo Domingo de Chingulamaca.
(6) Trinidad	11,2	Trinidad, Ceibopamba, Trinidad Alto, Santanilla, Santana, Santa Cruz, Country club (privado)
(7) Taxiche	9,5	Taxiche, Cabianga, Tariana.
(8) Malacatos	6,8	Barrio Central, La Recta, El Vergel, El Retorno, Mirador, Cementerio
Total	206,4	

Fuente: PDOT de Malacatos – CRADES, 2012.
Elaboración: Kruscaya Ochoa, 2016.

1.1.3. Movilidad y Conectividad.

La movilidad de la población de la parroquia Malacatos, se determina por ser en su mayoría externa, debido a la cercanía de la ciudad de Loja, que es uno de los destinos principales de

la población, siendo un polo de desarrollo muy importante para las diferentes actividades económicas, sociales, culturales, deportivas, religiosas, entre otras y de conectividad de la parroquia como son las fuentes de trabajo privado, o instituciones estatales, servicios educativos, de salud y otras actividades que se desarrollan tanto en la parroquia como en la cabecera provincial, siendo la movilidad de la población en su mayoría de manera diaria ya sea por estudio o trabajo, el grupo étnico que se moviliza con mayor frecuencia es el mestizo. (Municipio de Loja, 2011).

1.1.3.1. Vialidad urbana.

La parroquia Malacatos dispone de una red vial que a lo largo del año permanece expedita para el intercambio y transporte, principalmente la vía que conduce desde la cabecera cantonal y provincial a la parroquia; la mayor cantidad de población involucrada en el estudio manifiestan que la vía está en buen estado y se halla asfaltada.



Fotografía N° 1. Vía Loja - Malacatos
Fuente y Elaboración: Kruscaya Ochoa, 2016.

En la actualidad existe una vía principal asfaltada de Loja a Malacatos, tiene una longitud de 14,2 Km de 8,2 m de ancho.

1.1.3.2. Vialidad rural.

Las carreteras al interno de la parroquia que conectan con los diversos barrios y caseríos son de tercer orden, lo que dificulta la conexión adecuada con estos centros poblados.



Fotografía N° 2. Vía interna de la parroquia Malacatos
Fuente y Elaboración: Kruscaya Ochoa, 2016.

En la siguiente tabla observamos el estado en el que se encuentran las vías principales de la Parroquia.

Tabla N° 4. Situación de las vías principales de la parroquia Malacatos

Nombre de la vía	Long. Km.	Ancho m.	Tipo de vía	Estado Actual
Tres Leguas - Rumizhitana	2,4	8,2	Permanente	Buena
Rumizhitana – El Porvenir	2,8	8,2	Permanente	Buena
El Porvenir – Potopamba	2,8	8,2	Permanente	Buena
Potopamba – Nangora	1,0	8,2	Permanente	Buena
Nangora – Chorrillos	1,2	8,2	Permanente	Buena
Chorrillos – Landangui	1,2	8,2	Permanente	Buena
Landangui – Malacatos	4,6	8,2	Permanente	Buena
Malacatos – Taxiche	2,0	8,2	Permanente	Buena
Taxiche – Cabianga	0,7	8,2	Permanente	Buena
Cabianga – Cararango	2,4	8,2	Permanente	Buena
Landangui – Taxiche	2,7	6,0	Permanente	Buena
Malacatos – Trinidad	2,0	5,0	Permanente	Buena
Trinidad – Ceibopamba	0,6	5,0	Permanente	Buena
Ceibopamba – San José de Ceibopamba	4,6	5,0	Permanente	Buena
San José de Ceibopamba – Chinguilamaca	0,6	5,0	Permanente	Buena
Total	29,8			

Fuente: GPL. Mapas viales de la provincia de Loja e inventario de vías de Loja.
Elaboración: Kruscaya Ochoa, 2016.

Tabla N° 5. Situación de las vías rurales de la Parroquia Malacatos

Nombre de la vía	Long. Km.	Ancho m.	Tipo de vía	Estado Actual
Sendero Caxarumi	3,0	4	Sin uso	Malo
El Porvenir-Santa Gertrudis	1,6	4	Veraniega	Regular
Taxiche-Salida Vía Malacatos	0,3	6	Permanente	Mala
Vía Taxiche-Prado Alto	0,7	4	Veraniega	Mala
La Recta-Santanilla	7,0	4	Veraniega	Regular
Taxiche- Cabianga	1,5	4	Permanente	Regular
Cabianga – La Recta	1,0	4	Permanente	Regular
Via Vilcabamba - Tariana	0,4	4	Veraniega	Mala
Santa Ana – San Pedro	8,0	4	Permanente	Mala
Landangui – El Carmen	0,8	6	Permanente	Buena
El Carmen – El Sauce	1,5	5	Permanente	Mala
Landangui – Potopamba	1,7	4	Permanente	Mala
El Carmen – San Francisco Alto	1,8	4	Permanente	Mala
Nangora – Chorrillos	3,1	4	Permanente	Regular
El Sauce – Belén	1,5	5	Permanente	Mala
El Sauce – San José	1,0	4	Permanente	Mala
Y Belén – Belén	0,3	5	Permanente	Mala
Belén – San Francisco Alto	2,7	5	Permanente	Regular
San Francisco Alto – Palanda	7,0	4	Permanente	Regular
San Francisco Alto – Lindero San Francisco Alto	3,6	4	Permanente	Mala
San Francisco Alto – Picotas	1,9	5	Permanente	Mala
Picotas – Palanda	0,6	4	Veraniega	Mala
Picotas – San Francisco Bajo	2,0	5	Permanente	Mala
Pedregal – Picotas	3,0	4	Permanente	Mala
La Florida – La Calera	2,3	5	Permanente	Buena
La Calera – Vía principal a Malacatos	0,8	5	Permanente	Buena
San José – Santo Domingo	5,5	4	Permanente	Regular
Santo Domingo – Naranja Dulce	2,0	4	Permanente	Regular
Naranja Dulce – Naranja Dulce	2,2	5	Permanente	Buena
Saguaynuma – Trinidad	1,0	4	Permanente	Regular

Saguaynuma – Cobalera	0,3	4	Permanente	Regular
Trinidad – Santa Cruz	2,8	4	Permanente	Mala
Santa Cruz – Los Encuentros	1,2	5	Permanente	Mala
San Francisco Alto – Palanda	4,8	5	Permanente	Mala
Chinguilamaca (puente) – Santo Domingo (vía Purunuma)	4,3	5	Permanente	Mala
Dos Puentes – Chinguilamaca	6,9	2	Permanente	Regular
Total	90,1			

Fuente: GPL. Mapas viales de la provincia de Loja e inventario de vías de Loja
Elaboración: Kruscaya Ochoa, 2016.

1.1.4. Hidrografía.

El Gobierno Provincial de Loja, 2011 elaboró un mapa de micro cuencas de la Parroquia en la cual se pueden identificar cuatro importantes, las cuales abastecen de agua para uso doméstico, riego y abrevaderos para los animales los cuales son:

- **Microcuenca del Río Malacatos**

Tiene una superficie de 123,1 km² cubre el área que se encuentra desde la unión del río Malacatos con la quebrada Caña Brava.

- **Microcuencas de drenajes menores**

Ocupan 47,5 km² del territorio parroquial; está ocupada por la mayor parte de los centros poblados y áreas dedicadas a la producción agrícola.

- **Microcuenca Santo Domingo**

Ocupa 24 km² del territorio y drenan sus aguas al río Chinguilamaca, la parte más alta de la microcuenca está cubierta por pastizales y en la parte baja las zonas agrícolas.

- **Microcuenca del río Chonta**

Ocupa el 12.1 km² del territorio de la parroquia, esta se inicia en el bosque y vegetación protectora del Colambo – Yacuri.

1.1.5. Características climáticas.

La parroquia Malacatos se caracteriza por presentar una diversidad de microclimas que se presentan en su territorio, que se originan por su ubicación en el globo terráqueo.

Encontramos los siguientes climas:

- **Subtemperado lluvioso**

Influenciado por las condiciones climáticas de la región Amazónica llueve entre 1500 mm a 2000 mm anuales con temperaturas que oscilan entre los 6°C a 12°C; este se presenta en la parte alta del sector de Rumizhitana.

- **Temperado húmedo**

Este también con influencia del clima de la Amazonía y la vegetación local, lo que motiva para que llueva de 1000 mm a 1500 mm anuales con temperaturas de 12°C a 18°C; presentándose este en el sector bajo de Rumizhitana.

- **Subtropical seco**

Este microclima se presenta en alrededor del 40% de la extensión de la parroquia, este está directamente influenciado por el clima del Pacífico y la altitud baja de la cordillera occidental de los Andes que se localizan al Este y noreste de la parroquia Malacatos lo que permite la circulaciones de aire seco de la corriente de Humboldt de mayo a diciembre y aire húmedo de enero a abril de la corriente de El Niño.

1.1.6. Geología.

Estudios realizados por Paulina Benítez, 2010 presentados en el Plan de Ordenamiento Territorial de la parroquia indican que Malacatos es un valle estrecho, recorrido por el río de su mismo nombre a las riveras del cual los depósitos aluviales forman dos fajas angostas. En el plano geológico, la zona se encuentra dentro de la depresión interandina entre la Cordillera Occidental y la Oriental llamada Cordillera Real.

Tabla N° 6. Formaciones geológicas en la Parroquia Malacatos

FORMACIÓN	DESCRIPCIÓN	PORCENTAJE SUPERFICIE
Depósito aluvial antiguo – terraza	Depósito aluvial antiguo – terraza	0,1%
Depósito aluvial reciente	Depósito aluvial reciente	0,6%

Formación Quillollaco	Conglomerado, arenisca	6,9%
Formación San Cayetano	Limonita, arcilla, arenisca, toba, diatomita, carbón	2,1%
Formación Trigal	Arcilla, lutita, limonita	0,3%
Serie Zamora	Gneiss biotítico, filitas, cuarcitas, esquistos, granito metasomático, etc.	82,0%
Volcánico Porculla – Formación Loma Blanca	Lavas, tobas, aglomerados	7,9%
Total		100%

Fuente: GPL. Mapa de Geología, CRADES, 2011.
Elaboración: Kruscaya Ochoa, 2016.

La cuenca de Malacatos en su totalidad está formada por sedimentos terciarios, divididos en las siguientes formaciones:

- a. **Serie Zamora**, Se extiende hacia el oeste casi hasta Quilanga y Taquil en donde se encuentra falladas con las rocas volcánicas.
- b. **Formación Quillollaco**, Está compuesta principalmente de conglomerados con arenas de grano grueso, areniscas y limonita micácea que forman capas prominentes.
- c. **Formación San Cayetano**, Conformada por areniscas estratificadas, limonita, lutita, silícea, lutita calcárea, mantos de carbón, estratos delgados de conglomerados y capas guijarrosas.
- d. **Formación Trigal**, las arcillas contienen vetas de yeso y cristales de selenita impregnados de sulfuro.
- e. **Formación Loma Blanca**, Consiste en un aglomerado basal cubierto por toba aglomerática, toba y flujo de lavas.
- f. **Depósito aluvial antiguo**, Compuestos de gravas clásticas pero cubiertos por una capa de arcilla fina.
- g. **Depósito aluvial reciente**, Son depósitos de meandros recientes por la creciente crecida del río Malacatos.

Con respecto a la información del mapa de geomorfología, el 78% de la parroquia tiene vertientes montañosas de moderada empina a escarpada, el 18% de empinada a escarpada y el 4% de colina moderadamente empinada. (Municipio de Loja, 2011)

1.2. **Ámbito social cultural.**

1.2.1. **Población.**



Fotografía N° 3. Población Malacatos
Fuente y Elaboración: Kruscaya Ochoa, 2016.

Datos del INEC, según el censo realizado en el 2010., Malacatos cuenta con una población de 7.114 habitantes de los cuales 3.577 son hombre y 3.537 son mujeres, de acuerdo a los grupos quinquenales de edad el 56,5% de personas tienen menos de 30 años, por lo que podemos darnos cuenta que la mayor cantidad de habitantes de la parroquia es joven, existe una ligera mayoría de hombres como se puede observar.

Tabla N° 7. Proyección de la Población INEC

Sexo	N°	%
Mujeres	3537	49.7%
Hombres	3577	50.3%
TOTAL	7114	100%

Fuente: INEC - Censo 2010
Elaboración: Kruscaya Ochoa, 2016.



Gráfico N° 1. Población por grupos quinquenales de edades
Fuente: Censo de Población y vivienda 2010
Elaboración: CRADES – 2011

1.2.2. Grupos étnicos.

La parroquia Malacatos según el Censo de Población y Vivienda 2010, está habitada por varios pueblos o nacionales indígenas, así el 96,05% (6.832 hab.) corresponde a la raza mestizo/a, el 2,24% (159 hab.) a la raza blanco/a, el 1,18% (84 hab.) a la raza afroecuatoriano/a, el 0,41% (29 hab.) a la raza montubio/a, el 0,11% (8 hab.) a la raza indígena y el 0,03% (2 hab.) a otra raza.

Tabla N° 8. Grupos étnicos de la parroquia Malacatos

MALACATOS	Indígena	Afroecuatoriano/a	Montubio/a	Mestizo/a	Blanco/a	Otro/a	Total
RURAL	8	84	29	6.832	159	2	7.114
Total	8	84	29	6.832	159	2	7.114

Fuente: INEC - Censo 2010
Elaboración:Kruscaya Ochoa, 2016.

Tabla N° 9. Grupos étnicos de la parroquia Malacatos

MALACATOS	Indígena	Afroecuatoriano/a	Montubio/a	Mestizo/a	Blanco/a	Otro/a	Total
RURAL	0,11 %	1,18 %	0,41 %	96,04 %	2,24 %	0,03 %	100 %
Total	0,11 %	1,18 %	0,41 %	96,04 %	2,24 %	0,03 %	100 %

Fuente: INEC - Censo 2010
Elaboración: Kruscaya Ochoa, 2016.

1.2.3. Educación.



Fotografía N° 4. Estudiantes Malacatos
Fuente y Elaboración: Kruscaya Ochoa, 2016.

Según el (INEC, CENSO 2010) muestra que en la parroquia de Malacatos, apenas un 3,6% de la población de más 5 años no tiene ningún nivel de instrucción, el 60.9% tiene educación primaria o básica, el 23,1% educación secundaria o bachillerato medio y, el 8,1% educación superior, existiendo también un 0,5% de población con educación de nivel de postgrado. Los datos reflejan el potencial del talento humano que tiene la parroquia Malacatos.

1.2.3.1. Establecimientos educativos.

De acuerdo a la información de la (Dirección Provincial de Educación de Loja, 2010) en el sector urbano y barrios de sector rural con mayor población tienen una buena cobertura de Establecimientos educativos se puede encontrar los siguientes centros de educación:

En el nivel Pre-escolar existen 5 Jardines de Infantes que se ubican en el Sector urbano de la parroquia.

Tabla N° 10. Educación Preescolar

EDUCACIÓN PREESCOLAR

- ✓ **Martha Bucarán de Roldos.**
- ✓ **Manuel José Rodríguez.**
- ✓ **16 de Julio.**
- ✓ **Sevilla de Oro.**
- ✓ **Víctor Mercante**

Fuente: Censo de Población 2010
Elaboración: Kruscaya Ochoa, 2016.

En el nivel de educación básica existen 25 escuela, de las cuales 24 son pertenecientes al Estado y 1 es privada (Escuela San Felipe).

Tabla N° 11. Establecimientos educativos de educación básica.

EDUCACIÓN

BÁSICA

Escuela Sevilla de Oro del barrio Rumizhitana.
Escuela Rosa Sigcho del barrio Granadillo.
Escuela Lic. Nelson Bermeo del barrio Potopamba.
Escuela Manuel Esteban Godoy Ortega del barrio Nangora.
Escuela Leonila Corizandra Tandazo Atarihuana barrio Chorrillos.
Escuela Luis Emilio Rodríguez del barrio Landangui.
Escuela Teodoro Wolf del barrio Taxiche.
Escuela 16 de Julio del barrio El Carmen.
Escuela Victor Manuel Burneo El Sauce.
Escuela Blanca Canp Palacios del barrio Belén.
Escuela S/N del barrio Palandita.
Escuela Luis Vives del barrio San Francisco Alto.
Escuela Manuel Benigno Figueroa.
Escuela Camilo Destruge.
Escuela Reina Juliana de Holanda.
Escuela Manuel Gómez de Salazar del barrio Picotas.
Escuela José Benigno Jaramillo del barrio El Pedregal.
Escuela José Miguel Samaniego del barrio Naranja Dulce.
Escuela Francisco Eguiguren del barrio Santo Domingo.
Escuela Ángel Minos Cueva del barrio San José de Ceibopamba.
Escuela Rolando Merchán del barrio La Trinidad.
Escuela Víctor Mercante del barrio El Vergel.
Escuela María Montessori del centro.
Escuela Manuel José Rodríguez del barrio La Trinidad.
Escuela Particular San Felipe de Malacatos del Centro.

Fuente: Censo de Población 2010
Elaboración: Kruscaya Ochoa, 2016.

Tabla N° 12. Establecimientos educativos de bachillerato.

BACHILLERATO	Colegio Fisco Misional Manuel José Rodríguez
	Colegio Fiscal Mixto Nocturno Rafael Rodríguez Palacio.
	Colegio Fiscal Mixto Rumizhitana.

Fuente: Censo de Población 2010
Elaboración: Kruscaya Ochoa, 2016.

Los autores de esta investigación afirman que los establecimientos educativos tiene una cobertura en todo el territorio de la parroquia, en particular en los barrios con mayor concentración de población.

1.2.3.2. Analfabetismo.

La información del (INEC, CENSO 2010) muestra que Malacatos cuenta apenas con un 3,6% de la población de más de cinco años que no tiene ningún nivel de instrucción educativa.

El siguiente cuadro muestra el nivel de instrucción de la población.

Tabla N° 13. Nivel de Instrucción de la población de la parroquia Malacatos por grupo de edad.

Grupos quincenales de edad	Ninguno	Alfabetización	Preescolar	Primario	Secundario	Educación Básica	Bachillerato – Educación Media	Ciclo pos bachillerato	Superior	Postgrado	Se ignora	TOTAL
5 a 9 años	11	-	33	285	-	451	-	-	-	-	3	783
10 a 14 años	7	-	-	172	133	536	-	-	-	-	4	852
15 a 19 años	7	1	-	92	218	102	245	8	49	-	9	731
20 a 24 años	15	-	-	129	137	26	91	18	136	-	12	564
25 a 29 años	5	2	-	196	113	12	39	5	86	3	10	471
30 a 34 años	4	-	-	226	95	13	20	2	42	7	4	413
35 a 39 años	3	2	-	199	80	11	14	4	40	4	7	364
40 a 44 años	7	-	-	171	83	7	11	3	40	5	11	338
45 a 49 años	5	1	-	177	66	6	10	-	33	5	6	309
50 a 54 años	8	4	-	195	45	1	5	2	30	1	9	300

55 a 59 años	14	4	1	185	30	7	3	2	23	1	17	287
60 a 64 años	21	5	-	154	19	7	3	2	24	2	14	251
65 a 69 años	24	2	-	172	9	4	5	1	15	2	4	238
70 a 74 años	16	5	-	173	9	1	-	-	3	1	10	218
75 a 79 años	27	7	1	105	6	3	-	-	2	-	1	152
80 a 84 años	24	2	1	75	5	3	1	-	3	-	5	119
85 a 89 años	16	-	2	34	3	1	-	-	-	-	1	57
90 a 94 años	16	-	-	20	-	-	-	-	-	-	5	41
95 a 99 años	2	-	-	3	-	-	-	-	-	-	1	6
100 años y +	1	-	-	1	1	1	-	-	-	-	-	4
Total	233	35	38	2.764	1.052	1.192	447	47	526	31	133	6.498
Porcentaje	3,6%	0,5%	0,6%	42,5%	16,2%	18,3%	6,9%	0,7%	8,1%	0,5%	2,0%	100,0%

Fuente: INEC, Censo de Población, 2010.
Elaboración: Kruscaya Ochoa, 2016.

1.2.4. Salud.

Según la Organización Mundial de la Salud (OMS), la salud es la condición de todo ser vivo que goza de un absoluto bienestar tanto a nivel físico como a nivel mental y social. Es decir, el concepto de salud no sólo da cuenta de la no aparición de enfermedades o afecciones sino que va más allá de eso. En otras palabras, la idea de salud puede ser explicada como el grado de eficiencia del metabolismo y las funciones de un ser vivo a escala micro (celular) y macro (social).

1.2.4.1. Número de hospitales, centros, subcentros, y puestos de salud.

En la parroquia cuentan con un Subcentro de Salud de Malacatos del Ministerio de Salud, el cual se encuentra ubicado a pocos pasos del parque central, éste cuenta con tres médicos, 2 auxiliares de enfermería y una enfermera para la atención de la salud, y con infraestructura básica sin hospitalización. (Ministerio de Salud Pública, Loja)



Fotografía N° 5. Subcentro de Salud
Fuente y Elaboración: Kruscaya Ochoa, 2016.

Además en el barrio Rumizhitana encontramos el Seguro Campesino perteneciente al Instituto Ecuatoriano de Seguridad Social que en la actualidad no presta servicio.

La población de la parroquia es de 7114 habitantes y en aumento por lo que la cobertura con la que cuenta el subcentro no es suficiente y no cuenta con los requerimientos del Ministerio de Salud de Salud para que se realice la atención primaria antes de poder ser atendido en un hospital público de la ciudad de Loja.

Además de esto no cuenta con horarios accesibles pues si se diera el caso de una emergencia en un fin de semana no habría atención por lo que se debería mejorar los servicios de tal manera que se cuente con horarios accesibles y médicos de diversas ramas para solventar casos de emergencia.

1.2.4.2. *Natalidad.*

Esta variable nos permite obtener el número promedio anual de nacimientos por cada 1000 habitantes, también conocida como tasa bruta de natalidad. La tasa de natalidad suele ser el factor decisivo para determinar la tasa de crecimiento de la población (I. Municipio de Loja, 2011)

Tabla N° 14. Tasa de natalidad de la parroquia Malacatos.

Parroquia	Nacimientos	Población	Tasa de natalidad x 1000 habitantes
Malacatos	72	7114	10,12%

Fuente: INEC, Censo de Población, 2010.
Elaboración: Kruscaya Ochoa, 2016.

1.2.4.2.1. Morbilidad general.

Entre las principales causas de enfermedad de la población de todas las edades ha sido la parasitosis, luego las enfermedades diarreicas e infecciones respiratorias agudas que suman el 83%, estas enfermedades se vinculan con la mala calidad del agua, falta de canalización, la contaminación por el mal manejo de la basura y las condiciones sanitarias en la que viven algunas familias. (Ministerio de Salud Pública del Ecuador, Loja)

Tabla Nº 15. Principales causas de morbilidad general del 2011

10 PRIMERAS CAUSAS DE MORBILIDAD		
PATOLOGÍA	Nº.	%
Parasitosis	855	28,97
Infecciones respiratorias agudas	833	28,23
Enfermedad diarreica aguda	748	25,35
Síndrome Gripal	240	8,13
Cefalea	62	2,10
Faringitis	48	1,63
Hipertensión Arterial	25	0,85
Diabetes tipo II	20	0,68
Bronquitis	20	0,68
Otras	100	3,39
Total	2951	100,00

Fuente: INEC, Censo de Población, 2010.
Elaboración: Kruscaya Ochoa, 2016.

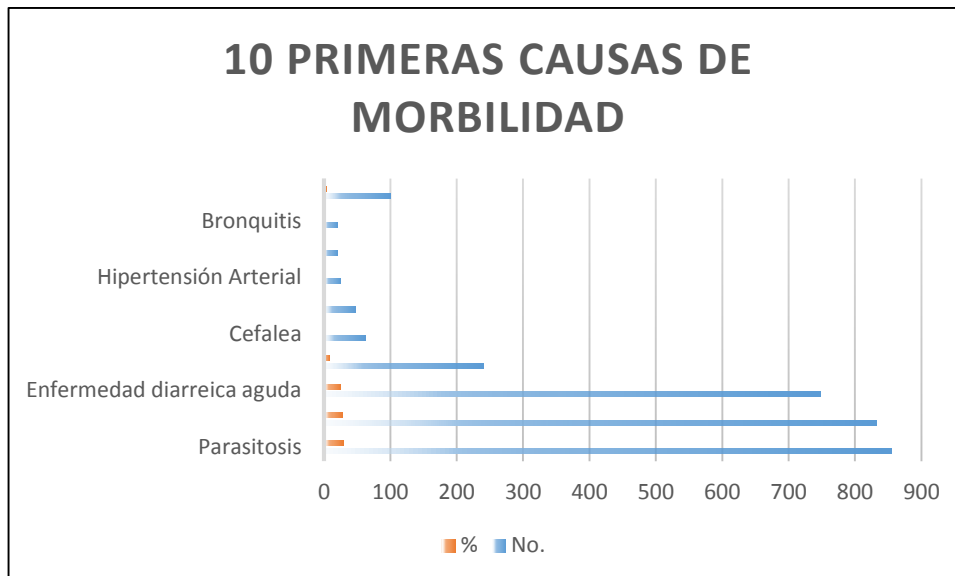


Gráfico N° 2. Principales causas de Morbilidad
 Fuente: INEC, Censo de Población 2010.
 Elaboración: Kruscaya Ochoa, 2016.

1.2.5. Vivienda.



Fotografía N° 6. Vivienda tipo de Malacatos
 Fuente y Elaboración: Kruscaya Ochoa, 2016.

De acuerdo al (INEC, Censo Poblacional, 2010) en la parroquia Malacatos existen 3.292 viviendas de las cuales el 83,5% son villas, el 8,4% mediagua, el 3,2 departamentos en edificio o cuartos en casa de inquilinato, el 4,4% son de tipo rancho, covacha o choza y un mínimo porcentaje (0,5%) están incluidas las viviendas para hospedaje y de instituciones públicas y privadas; esto según el análisis realizado en el informe de consultoría del plan de desarrollo y ordenamiento territorial de la parroquia analizada.

Tabla N° 16. Tipos de viviendas de la Parroquia Malacatos

Tipo de la Vivienda	No.	%
Casa/Villa	2.750	83,5%
Departamentos en casa o edificio	43	1,3%
Cuartos en casa de inquilinato	62	1,9%
Mediagua	278	8,4%
Rancho	36	1,1%
Covacha	58	1,8%
Choza	50	1,5%
Otra vivienda particular	8	0,24%
Hotel, pensión, residencia u hostel	1	0,03%
Cuartel Militar o de Policía/Bomberos	1	0,03%
Centro de acogida y protección para niños y mujeres indigentes	1	0,03%
Convento o institución religiosa	2	0,06%
Asilo de ancianos u orfanato	2	0,06%
Total	3.292	100,0%

Fuente: INEC, Censo de Población, 2010.
Elaboración: Kruscaya Ochoa, 2016.

Con este gráfico podemos darnos cuenta que la mayor parte de las viviendas cuentan con adecuaciones dignas de habitabilidad siendo así el 84% los que viven en casas/villa, tenemos también que tomar en cuenta que el 8,4% viven en mediaguas que es un tipo de vivienda precaria con un porcentaje aún preocupante, más se puede evidenciar que en los últimos años se ha incrementado el cambio de uso y ocupación del suelo, por la lotización que se ha ocupado para fincas vacacionales de personas particulares o grupos organizados de la ciudad de Loja, donde ya existen viviendas lujosas que son ocupadas en su mayoría los fines de semana y feriados.

Según (Fundación CRADES, 2012) para el Plan de Ordenamiento Territorial de la Parroquia Malacatos, les fue proporcionada información por el presidente del Barrio el Carmen, se puede ver que en este barrio existen 163 viviendas de las cuales 63 son habitadas por moradores del lugar, 10 abandonadas y 90 son ocupadas solamente los fines de semana,

analizando esta realidad que se evidencia no solo en este sector sino también en otros barrios de la parroquia origina un cambio de en el patrón de la cultura de las familias de los oriundos del lugar.

Tabla N° 17. Tipos de viviendas de la Parroquia Malacatos

Condición de ocupación de la vivienda	Número	%
Ocupada con personas presentes	1.836	55,9%
Ocupada con personas ausentes	840	25,6%
Desocupada	451	13,7%
En construcción	158	4,8%
Total	3.285	100,0%

Fuente: INEC, Censo de Población, 2010.
Elaboración: Kruscaya Ochoa, 2016.

1.2.6. Migración Interna y Externa.

Según el (INEC, Censo Poblacional, 2010), la parroquia Malacatos cuenta con 7114 habitantes, de los cuales el 75,7% es nacida y residen en Malacatos, apenas 15 personas residen fuera, 7 en otras provincias del país y 8 en el extranjero; el 24,3% de la población restante han llegado a vivir en esta parroquia, los extranjeros radicados en la parroquia representan el 1% de la población provenientes principalmente del Perú y España.

Tabla N° 18. Lugar de Residencia Parroquia Malacatos

Lugar de residencia	Porcentaje
Dentro de la parroquia	75,7%
Fuera de la parroquia	0,21%
Otras provincias	0,09%
Extranjero	0,11%
Radicados en la provincia	24,3%

Fuente: INEC, Censo de Población, 2010.
Elaboración: Kruscaya Ochoa, 2016.

Además el (INEC, Censo de Población ,2010) bajo análisis del Plan de Ordenamiento Territorial establece que de Malacatos migraron 162 personas desde el 2000, el 87,7% de migrantes salieron en el periodo 2000-2006, época de crisis económica del país donde se agudizaron los problemas de empleo y desempleo, que evidentemente también afectó a la

población de Malacatos. En los últimos años ha bajado el número de migrantes de 39 personas que salieron en el 2004 a 4 que salieron en el 2008 y 2010 respectivamente.

Tabla N° 19. Migración de habitantes de Malacatos.

Año de salida del país	Sexo del Migrante		Total	Porcentaje
	Hombre	Mujer		
2000	7	11	18	11,1%
2001	15	17	32	19,8%
2002	28	11	39	21,1%
2003	6	8	14	8,6%
2004	14	7	21	13,0%
2005	5	4	9	5,6%
2006	4	5	9	4,3%
2007	6	1	7	2,5%
2008	3	1	4	3,1%
2009	2	3	5	2,5%
2010	1	3	4	100,0%
Total	91	71	162	

Fuente: INEC, Censo de Población, 2010.
Elaboración: Kruscaya Ochoa, 2016.

Según (Fundación CRADES, 2012), el 64,2% de migrantes son jóvenes de ambos sexos entre 16 y 30 años, siendo en mayor número los hombres. El 84% de migrantes salieron por motivos de trabajo, el 2,4% por estudios y el 13% restante para reunirse con familiares que viven en el exterior.

Tabla N° 20. Edad de la Población Migrante de Malacatos

Rango de edad	Hombre	Mujer	Total	Porcentaje
0-5	0	1	1	0,6%
6-10	3	1	4	2,5%
11-15	6	1	7	4,3%
16-20	18	15	33	20,4%
21-25	17	19	36	22,2%
26-30	22	13	35	21,6%
31-35	12	10	22	13,6%
36-40	8	6	14	8,6%
41-45	3	2	5	3,1%
46-50	0	1	1	0,6%
51-55	1	0	1	0,6%
56-60	1	2	3	1,9%
Total	91	71	162	100,0%

Fuente: INEC, Censo de Población, 2010.
Elaboración: Kruscaya Ochoa, 2016.

1.2.7. Indicadores de desarrollo humano y pobreza.

Según datos del Censo 2010, Malacatos tiene una población económicamente activa- PEA de 2.637 habitantes (Población de 12 años y más) y la población en edad de trabajar-PET de 5.715 (más de 10 años). La población ocupada es de 2.577 de los cuales el 19,1% trabajan en relación de dependencia en instituciones del Estado o empresas privadas, el resto de porcentaje no tienen relación de dependencia sobresaliendo un 39,2% que trabaja por cuenta propia.

1.3. Ámbito Ecológico – Territorial.

1.3.1. Condiciones ambientales.

Ramón, J. (2013). "PLAN DE MARKETING TURÍSTICO PARA LA DIFUSIÓN DE LOS ATRACTIVOS NATURALES Y CULTURALES DE LA PARROQUIA MALACATOS -CANTÓN

LOJA-PROVINCIA DE LOJA”. *Licenciatura. Universidad Nacional de Loja. Cita que los efectos ambientales del uso y ocupación del suelo por las actividades pecuarias son evidentes en el área de drenaje que se encuentra sobre las captaciones de agua de usos doméstico de las quebradas de la margen izquierda del río Malacatos, mientras que el inadecuado manejo de agua de riego ocasionan deslizamientos de suelo en zonas agrícolas bajo riego.*

En relación a los recursos no renovables, la explotación de los áridos afecta principalmente al río Malacatos que ocasiona impactos ambientales que se visualizan fácilmente en el enturbiamiento permanente del agua, socavación del cauce y desestabilización de taludes por la utilización de maquinaria pesada.

En la parroquia Malacatos los sectores que se encuentran a la margen izquierda del área de drenaje de la microcuenca del río Malacatos y áreas productiva de los barrios Belén, San Francisco Bajo, El Sauce, El Prado, Naranjo y Tariana son zonas con alta amenaza para los movimientos en masa; en tanto que los sectores bajos de la parroquia que se encuentran aledaños al río y quebradas tienen alto riesgo de inundarse con la presencia de lluvias de fuerte intensidad.

1.3.2. Geomorfología.

(Paulina Benítez, 2010) en sus estudios señala que Malacatos en sí, es un valle estrecho, recorrido por el río de su nombre a las riveras del cual los depósitos aluviales forman dos fajas angostas. En el plano geológico, la zona se encuentra dentro de la depresión interandina entre la Cordillera Occidental constituida por rocas volcánicas del Cretáceo y, la Oriental (Cordillera Real) constituida por rocas metamórficas de edad precámbrica-cámbrica.

Gráfico N° 3. Formaciones geológicas en la parroquia Malacatos

Formación	Descripción	Porcentaje superficie
Deposito aluvial antiguo – terraza	Deposito aluvial antiguo – terraza	0,1%
Deposito aluvial reciente	Deposito aluvial reciente	0,6%
Formación Quillollaco	Conglomerado, arenisca	6,9%
Formación San Cayetano	Limonita, arcilla, arenisca, toba, diatomita, carbón	2,1%
Formación Trigal	Arcilla, lutita, limonita	0,3%
Serie Zamora	Gneiss biotítico, filitas, cuarcitas, esquistos, granito meta somático, etc.	82,0%
Volcánico Porculla - Formación Loma Blanca	Lavas, tobas, aglomerados	7,9%
Total		100,0%

Fuente: GPL – Mapa de geología
Elaboración: Fundación CRADES

De acuerdo al mapa de Geomorfología, el 78% de la parroquia tiene vertientes montañosas de moderada empinada y escarpada, el 18% de empinada y escarpada y el 4% de colina moderadamente empinada. La geología y geomorfología de Malacatos fija la presencia de zonas con alta amenaza de movimientos en masa de suelos, que afectan las vías, zonas de asentamientos humanos y áreas agrícolas.

1.3.2.1. *El suelo, el agua y el aire.*

- **El suelo**

De acuerdo al mapa de uso actual de suelo elaborado por el Gobierno provincial de Loja, en la parroquia existen en rango de importancia 72,3 km² de pastos entre los 2000 y 2400 msnm, 35 km² de bosque natural de altura entre los 2800 y 3400 msnm, 35 km² de áreas erosionadas entre los 1600 y 2000 msnm, 27,1 km² de cultivos anuales entre los 1600 y 2000 msnm y 15 km² de bosque natural intervenido entre los 2000 a 2400 msnm.

Gráfico N° 4. Uso actual del suelo en la parroquia Malacatos

Uso actual	Km ²	Porcentaje
Agrosilvicultura	4,8	2,3%
Áreas erosionadas	34,7	16,8%
Bosque	0,2	0,1%
Bosque natural de altura	34,7	16,8%
Bosque natural intervenido	14,7	7,1%
Bosques y silvopasturas	3,2	1,5%
Caña de azúcar	3,1	1,5%
Cultivo anual	27,1	13,1%
Matorral	10,2	4,9%
Páramo	1,5	0,7%
Pasto	72,3	35,0%
Total	206,5	100%

Fuente: GPL – Mapa de geología
Elaboración: Fundación CRADES

Los efectos ambientales del uso y ocupación del suelo por las actividades pecuarias son evidentes en el área de drenaje que se encuentra sobre las captaciones de agua de usos doméstico de la quebrada Zapallal para los barrios Porvenir, San Francisco Alto, La Granja, San José Alto, Sauce, Calera, La Florida, Saguainuma, San Francisco Medio y La Esperanza. La problemática es aún más severa en la quebrada Picotas que provee de agua a los barrios Pedregal y San José de Ceibopamba.

La construcción de los canales de riego, dinamizó la actividad agrícola en los barrios El Carmen, Belén, El Sauce, San Francisco Bajo, La Granja, Taxiche, Santa Cruz, Santana, Naranja Dulce y Santo Domingo. La falta de capacitación en el manejo del agua de riego y

problemas de mantenimiento de la infraestructura ocasionan deslizamiento de suelo principalmente en sectores de Belén, San Francisco y El Sauce.

En los últimos años los barrios que se ubican dentro de las microcuencas de drenajes internos de la parroquia entre los 1600 a 2000 msnm, están creciendo en forma desordenada, las condiciones climáticas agradables y la disponibilidad de agua los han convertido en sectores de preferencia para la construcción de fincas vacacionales, de los recorridos de campo se observa que el cambio de usos y ocupación del suelo ocasiona problemas que afectan a las comunidades.

Los efectos del cambio de uso y ocupación del suelo se advierten principalmente en los barrios El Carmen, Naranjo, El Prado Bajo y Trinidad.

- **El aire**

El aire de manera general es limpio en la parroquia Malacatos, pero con el incremento de la utilización de vehículos, incendios forestales, utilización de agro-químicos vienen a ser el foco principal para la contaminación.

- **El agua**

Concesiones de agua

En relación al uso y aprovechamiento del agua, -según datos proporcionados por la Secretaría Nacional del Agua (SENAGUA, Loja, noviembre de 2011), en la parroquia Malacatos se han autorizado 1.422 concesiones de agua, de las cuales el 68% están vigentes y el 32% restante no han sido renovadas. La SENAGUA ha previsto realizar el inventario de las concesiones de agua para evaluar su uso y tipo de aprovechamiento. En el diagnóstico participativo del sistema ambiental, se identificaron problemas relacionados con la gestión del agua, -como la falta o débil organización de las juntas de agua, abandono de la infraestructura de riego, privilegios en el uso, mal manejo del agua, bocatomas fuera de servicio por explotación de áridos (socavamiento de lecho) y falta de construir y rehabilitar - infraestructura tanto de uso doméstico y riego.

La margen derecha de la microcuenca del río Malacatos es de vital importancia para el desarrollo de la parroquia Malacatos, según datos del SENAGUA, el río Campana tiene un caudal mínimo en época de estiaje de 850 l/s y la Qda. Mizhquiacu de 500 l/s, dando un total

de 1.349 l/s. En la actualidad el primero aporta 440 l/s para el sistema de riego Campana-Malacatos y 16 l/s para el sistema de agua potable de la parroquia, que representa un 34% de caudales generados, sin tomar en cuenta el resto de redes hídricas, lo que significa que existe un 66% de disponibilidad de agua para mejorar los sistemas de agua potable y riego.

1.3.3. Ecosistemas.

Los climas diversos y pisos altitudinales de Malacatos, fija el desarrollo de ecosistemas de vida, caracterizados por su ecosistema, estos son:

- **Páramo:** Esta se encuentra dentro del Parque Nacional Podocarpus entre los 2800 y 3600 msnm y la parte alta del sector de Rumizhitana.
Sierra et al. (1999) afirman que el páramo del Parque Nacional Podocarpus cuenta con alta diversidad y endemismo a nivel de Ecuador.
- **Bosque Húmedo Montano,** se encuentra en el área del Parque Nacional Podocarpus entre los 2000 a los 2800 msnm, sector medio de Rumizhitana, ocupa el 13% de la superficie de la parroquia.
- **Bosque húmedo Montano Bajo,** se encuentra entre los 1800 y 2400 msnm, zona de amortiguamiento del parque Podocarpus, área de drenaje bajo del río Campana, en la Zona del Bosque del Colambo Yacuri.
- **Monte Seco Montano Bajo y Bosque seco Pre Montano,** ocupan el 78% de la superficie parroquial, en estas zonas de vida se encuentran los centros poblados de mayor crecimiento.

Tabla N° 21. Climas y pisos altitudinales de la parroquia Malacatos

TIPO	KM ²	Porcentajes
Páramo	12,1	6%
Bosque húmedo montano	27,3	13%
Bosque húmedo montano bajo	6,5	3%
Bosque seco montano bajo	134,0	65%
Bosque seco pre montano	26,5	13%
TOTAL	206,4	100%

Fuente: GPL. Mapa de zonas de vida, 2011.
Elaboración:Kruscaya Ochoa, 2016.

1.3.3.1. Flora.



Fotografía N° 7. Tierra Agrícola.
Fuente y Elaboración: Kruscaya Ochoa, 2016.

(Fundación CRADES, 2012) En su investigación por el Plan de Ordenamiento Territorial cita que, por las características climáticas y físicas de la parroquia Malacatos predominan las tierras para la conservación y protección con un 70,07 % de superficie; de estas el bosque húmedo es el más representativo ya que ocupa 4.136,48 ha, a continuación, se encuentran las de uso pecuario con un 16,01 % es decir 3.304,30 ha. Las tierras agrícolas, agropecuarias mixtas suman el 11,79 % de superficie y las tierras de uso antrópico únicamente ocupan el 0,88 %. En cuanto a la parte agrícola el porcentaje de territorio dedicado a esta actividad es muy reducido y alcanza aproximadamente 2.433,58 hectáreas, en el cuadro 6 se puede apreciar los principales cultivos, ocupando en primer lugar el cultivo de caña de azúcar. Las áreas de pastizales de la parroquia están afectando las fuentes de agua que se ubican en la margen izquierda del río Malacatos; esta tiene limitaciones en cantidad y calidad por encontrarse las captaciones en zonas desprovistas de bosques naturales que afectan la regulación de caudales donde se realizan actividades pecuarias que llegan hasta los cauces de las quebradas, que se convierten en focos contaminantes para el agua de uso doméstico.

Tabla N° 22. Cobertura vegetal y uso del suelo de la parroquia Malacatos

SÍMBOLO	COBERTURA	USO	SUPERFICIE	
			ÁREA (ha)	%
Bh	Bosque húmedo	Conservación y protección	4136,48	20,04
Bs	Bosque seco		187,8	0,91
Mh	Arbustal húmedo		1799,15	8,71
Ms	Arbustal seco		3559,53	17,24

Vh	Herbazal húmedo		1948,92	9,44
Vs	Herbazal seco		1621,48	7,85
Pa	Arbusivo		769,86	3,73
Ph	Eucalipto		138,99	0,67
Pa	Pino		150,49	0,73
Ph	Herbáceo		152,93	0,74
Pca	Alfalfa	Pecuaría	1,68	0,01
Pca	Pasto cultivado		3302,62	16
Canp	Apio	Agrícola	2,83	0,01
Calv	Arveja		9,68	0,05
Csin	Caña de azúcar artesanal		728,03	3,53
Cacd	Cebada		473,89	2,3
Csut	Tomate de árbol		280,47	1,36
Cahz	Zapallo		13,7	0,07
Catu	Yuca		10,02	0,05
Mr	Misceláneo de frutales	Agropecuario mixto	82,35	0,4
Ma	Misceláneos de plantas aromáticas		10,30	0,05
Mxb	Misceláneo indiferenciado		31,59	0,15
Mpa	Pasto cultivado con presencia de árboles		790,82	3,83
Osa	Afloramiento rocoso		1,11	0,01
Osr	Área en proceso de erosión	Tierras improductivas	135,73	0,66
Ose	Área erosionada		48,35	0,23
Osb	Banco de arena		17,4	0,08
Ang	Lago/laguna	Agua	14,34	0,07
Anr	Río doble		43,92	0,21

Imt	Cantera	Antrópico	17,08	0,08
Imh	Casa de hacienda		0,82	0
Ice	Complejo educacional		1,06	0,01
Icr	Complejo recreacional		3,39	0,02
Lga	Granja avícola		1,99	0,01
Imw	Planta de tratamiento de agua potable		1,38	0,01
Iub	Área en proceso de urbanización		118,07	0,57
Iup	Centro Poblado		37,13	0,18
TOTAL			20645,38	100,00

Fuente: IEE-MAGAP (CGSIN), 2012, SATDOT, 2015
 Elaboración: Kruscaya Ochoa, 2016.

Gráfico N° 5. Especies frutales

Familia	Nombre Científico	Nombre Común
ANACARDIACEAE	<i>Spondia purpurea L.</i>	Ciruela
ANNONACEAE	<i>Annona cherimola</i>	Chirimoya
CACTACEAE	<i>Opuntia ficus indica</i>	Tuna
CARICACEAE	<i>Carica papaya</i>	Papaya
LAURACEAE	<i>Persea americana</i>	Aguacate
MIMOSACEAE	<i>Inga edulis</i>	Guaba
MUSACEA	<i>Musa paradisiaca</i>	Banano
MYRTACEAE	<i>Syzygium jambos</i>	Pomarosa
MYRTACEAE	<i>Psidium guajava</i>	Guayaba
PASSIFLORACEAE	<i>Passiflora ligularis</i>	Granadilla
PASSIFLORACEAE	<i>Passiflora edulis</i>	Maracuyá
PASSIFLORACEAE	<i>Passiflora quadrangularis</i>	Tumbo
POACEAE	<i>Saccharum officinarum</i>	Caña de azúcar
ROSACEAE	<i>Eriobotrya japonica</i>	Níspero
RUBIACEAE	<i>Coffea arabica</i>	Café
RUTACEAE	<i>Citrus máxima</i>	Naranja, toronja, mandarina, lima, limón dulce.
RUTACEAE	<i>Citrus medica L.</i>	Limón agrio
SAPOTACEAE	<i>Pouteria lúcuma</i>	Luma
SOLANACEAE	<i>Cyphomandra betacea</i>	Tomate de árbol

Fuente: IEE-MAGAP, 2010
 Elaboración: CRADES, 2012.

Gráfico N° 6. Especies medicinales y comestibles

Familia	Nombre Científico	Nombre Común
AMARANTHACEAE	<i>Amaranthus candathus L.</i>	Sangorache
AQUIFOLIACEAE	<i>Ilex guayusa L.</i>	Guayusa
ARALIACEAE	<i>Aloe Vera</i>	Sábila
ARALIACEAE	<i>Gilibertia amplifolia</i>	Malva
ASTERACEAE	<i>Ageratum conyzoides</i>	Pedorrera
ASTERACEAE	<i>Matricaria chamonilla L.</i>	Manzanilla
ASTERACEAE	<i>Aristeguietia glutinosa</i>	Matico
ASCLEPIADACEAE	<i>Marsdenia cundurango</i>	Condurango
ASTERACEAE	<i>Ambrosia artemisioides</i>	Marco
BORRAGINACEAE	<i>Borago offinalis</i>	Borraja
CANNACEAE	<i>Canna edulis</i>	Achira
COSTACEAE	<i>Costus pulverulentus</i>	Caña agria
ERICACEAE	<i>Vaccinium floribundum</i>	Mortiño
EUPHORBIACEAE	<i>Jatropha nudicaulis</i>	Piñón
EUPHORBIACEAE	<i>Manihot esculenta</i>	Yuca
LAMIACEAE	<i>Ocimum basilicum</i>	Albahaca
MALVACEAE	<i>Urena lobata</i>	Cadillo
PIPERACEAE	<i>Piper crassinervium</i>	Guabiduca
PLANTAGINACEAE	<i>Plantago australis</i>	Llantén
POACEAE	<i>Zea mays</i>	Maíz
RUBIACEAE	<i>Cinchona spp.</i>	Cascarilla
SMILACACEAE	<i>Smilax tomentosa</i>	Zarzaparrilla
SOLANACEAE	<i>Datura stramonium</i>	Chamico

Fuente: IEE-MAGAP, 2010
 Elaboración: CRADES, 2012.

Gráfico N° 7. Especies maderables y florísticas

FAMILIA	NOMBRE CIENTIFICO	NOMBRE COMUN
MIMOSACEAE	<i>Anadenanthera colubrina</i>	Huilco
LEGUMINOSAE	<i>Acacia macrantha</i>	Faique
OLEACEAE	<i>Fraxinus exelsior</i>	Fresno
POACEAE	<i>Guadua angustifolia</i>	Guadúa
CACTACEAE	<i>Echinopsis pachanoi</i>	San Pedrillo
SALICACEAE	<i>Salix humboldtiana</i>	Sauce
BETULACEAE	<i>Alnus jorullensis</i>	Aliso
MIRIACEAE	<i>Eucalyptus globulus</i>	Eucalipto
BOMBACACEAE	<i>Ceiba pentandra</i>	Ceibo
ANACARDIACEAE	<i>Schinus molle</i>	Molle
MELIACEAE	<i>Cedrella sp.</i>	Cedro
PODOCARPACEAE	<i>Podocarpus oleifolius,</i>	Romerillo
MALVACEAE	<i>Gossypium barbadense L.</i>	Algodón
RUBIACEAE	<i>Cinchona spp.</i>	Cascarilla
EUPHORBIACEAE	<i>Croton wagneri</i>	Moshquera
BIGNONIACEAE	<i>Jacaranda mimosaefolia</i>	Arabisco
SAPINDACEAE	<i>Sapindus saponaria</i>	Jorupe o Chereco
SOLANACEAE	<i>Brugmansia candida</i>	Guanto
ORCHIDACEAE	<i>Oncidium spp</i>	Orquídeas
OLEACEAE	<i>Chionanthus pubescens</i>	Arupo
NYCTAGINACEAE	<i>Bougainvillea spp</i>	Buganvilla
MALVACEAE	<i>Hybiscus rosa-sinensis</i>	Flor de Rey
AGAVACEAE	<i>Yucca guatemalensis</i>	Flor de Novia
ARECACEAE	<i>Prichardia pacifica</i>	Palma Ornamental
FABACEAE	<i>Geoffroea spinosa</i>	Almendro
FABACEAE	<i>Caesalpinia spinosa</i>	Campeche o vainillo
BROMELIACEAE	<i>Guzmania sp.</i>	Guicundo
LAURACEAE	<i>Nectandra spp</i>	Laurel
CUPRESACEAE	<i>Cypresynus</i>	Cipré

Fuente: IEE-MAGAP, 2010

Elaboración: Fundación CRADES, 2012.

1.3.3.2. Fauna.

En las áreas protegidas del Parque Nacional Podocarpus (UICN 2006; Tirira 2001) y el Colambo Yacuri (Tomas Vallejo et al. 2001), se ha realizado estudios que marcan que la estructura florística juega un papel muy importante para refugio, reproducción y alimento de las especies animales.

En cuanto a la riqueza faunística, la parroquia Malacatos cuenta con una gran variedad de especies, donde se destacan mamíferos propios de esta región que han logrado subsistir en estas zonas, algunos han emigrado a las partes más altas y la incursión a las zonas bajas es esporádica, debido a la caza indiscriminada que no solo afecta a estas especies sino a las aves.

- **Mamíferos**

Tabla N° 23. Especies de Mamíferos

MAMIFEROS	
NOMBRE CIENTÍFICO	NOMBRE COMUN
Tremarctos omatus	Oso de anteojos
Tapirus pinchaque	Tapir o danta
Manzana Rufina	Cervicabra
Sciurus granatensis	Ardilla
Dasyprocta punctata	Guatuza
Conepatus chinga	Zorrillo
Mustela frenata	Chucuri
Marmosa robinsoni	Raposa
Anoura sp.	Murciélago
Sylvilagus brasiliensis	Conejo
Caluromys desbianus	Guanchaca
Eira barbara	Cabeza de mate
Pseudolopex culpaeus	Lobo de páramo

Fuente: Ministerio del Ambiente del Ecuador, 2010.
Elaboración: Kruscaya Ochoa, 2016.

- **Aves**

Tabla N° 24. Especies de Aves

AVES	
NOMBRE CIENTÍFICO	NOMBRE COMUN
Penelope sp.	Pava de Monte
Agelaiocercus kingi	Quinde cola azul
Colibri coruscans	Colibrí
Bubo virginiaus	Búho
Streptoprocne zonaris	Vencejo-condor
Zenaida auriculata	Tórtola
Columba fasciata	Paloma callejera
Laptotilla palida	Paloma Tuga

Turdus fuscater	Mirlo grande
Pionus sordidus	Loro
Buteo polyosoma	Gavilán
Melanerps pucherauno	Carpintero
Cathartes aura	Gallinazo
Turdus sp.	Tordo
Crotophaga ani	Garrapatero

Fuente: Ministerio del Ambiente del Ecuador, 2010.
Elaboración:Kruscaya Ochoa, 2016.

- **Reptiles**

Tabla N° 25. Especies de Reptiles

REPTILES	
NOMBRE CIENTÍFICO	NOMBRE COMÚN
Liophis epinepheuius Albiven	Culebra boba
Bothrops Atrox	Equis
Micrurus sp.	Coral
Bothrops nasuta	Víbora
Chironius falvopietus	Estrella

Fuente: Ministerio del Ambiente del Ecuador.
Elaboración: Kruscaya Ochoa, 2016.

1.3.4. Riesgos y seguridad.

La Secretaría Nacional de Gestión de Riesgos ha identificado para el cantón Loja las zonas de amenazas y riegos, sobre la base de modelos para el análisis de información existente relacionada con la topografía, geología, hidrogeología, sismicidad, isoyeta, drenaje, cobertura vegetal y suelos.

Para el caso de la parroquia Malacatos el sector izquierdo del área de drenaje de la microcuenca del río Malacatos se determina como zona con alta amenaza para los movimientos en masa, en la que se incluye también a las microcuenca de drenajes internos donde se encuentra sectores productivos con asentamientos poblacionales importantes como Belén, San Francisco Bajo, El Sauce, El Prado, Naranja y Tariana. De los recorridos

de campo se observa la fragilidad de estos sectores que son susceptibles a deslizamientos y movimientos en masa por la presencia de lluvias intensas e inadecuado manejo del suelo y agua de riego.

Los sectores bajos de la parroquia que se encuentran aledaños al río y quebradas tienen alto riesgo de inundarse con la presencia de lluvias de fuerte intensidad, que son frecuentes en las quebradas Ceibopamba, Trinidad, San Francisco que afecta la parte urbana de Malacatos, Pilaraca y Nangóra.

1.4. **Ámbito económico productivo.**

1.4.1. **Contexto económico local.**

1.4.1.1. **P.E.A.**

Según datos del (INEC, Censo de Población, 2010), Malacatos tiene una población económicamente activa, PEA de 2.637 habitantes en cuanto a la población de 12 años y más y la población en edad de trabajar PET de 5.715 (más de 10 años). La población ocupada es de 2.577 de los cuales el 19,1% trabajan en relación de dependencia en instituciones del Estado o empresas privadas, el resto del porcentaje no tiene dependencia sobresaliendo un 39,2% que trabaja por cuenta propia.

Gráfico N° 8. Ocupación de la población

Ocupación	Población	Porcentaje
Empleado/a u obrero/a del Estado, Gobierno, Municipio, Consejo Provincial, Juntas Parroquiales	172	6,7%
Empleado/a u obrero/a privado	319	12,4%
Jornalero/a o peón	750	29,1%
Patrono/a	47	1,8%
Socio/a	11	0,4%
Cuenta propia	1.009	39,2%
Trabajador/a no remunerado	48	1,9%
Empleado/a doméstico/a	97	3,8%
Se ignora	124	4,8%
Total	2.577	100,0%

Fuente: INEC, Censo de Población y vivienda 2010.
Elaboración: Fundación CRADES, 2012.

- **Ramas de actividad**

Según (INEC, Censo Poblacional, 2010) La población económicamente activa – PEA de la parroquia Malacatos desarrolla como actividades principales la agricultura, silvicultura y pesca (41,5% de la PEA); la construcción (10,4%); el comercio (9,76%); y, la manufactura (7,57%).

La agricultura y ganadería practicada en la parroquia es de preferencia para el consumo local y abastecimiento de la ciudad de Loja. La construcción que ha sido una actividad importante donde se ocupa la mano de obra itinerante de la agricultura, ha decaído durante el último año. El comercio realizado al por mayor y menor genera empleo y sirve para complementar los ingresos familiares. La manufactura está vinculada preferentemente a la producción de panela y aguardiente, ladrillos, aunque se realizan también artesanías.

Tabla N° 26. PEA de la parroquia Malacatos según ramas de actividad

RAMA DE ACTIVIDAD (PRIMER NIVEL)	POBLACIÓN	%
Agricultura, ganadería, silvicultura y pesca	1097	41,51
Explotación de minas y canteras	15	0,57
Industrias manufactureras	200	7,57
Suministro de electricidad, gas, vapor y aire acondicionado	8	0,3
Distribución de agua, alcantarillado y gestión de desechos	11	0,42
Construcción	275	10,4
Comercio al por mayor y menor	258	9,76
Transporte y almacenamiento	98	3,71
Actividades de alojamiento y servicio de comidas	54	2,04
Información y comunicación	17	0,64
Actividades financieras y de seguros	7	0,26
Actividades profesionales, científicas y técnicas	23	0,87
Actividades de servicios administrativos y de apoyo	14	0,53
Administración pública y defensa	72	2,72
Enseñanza	85	3,22
Actividades de la atención de la salud humana	35	1,32

Artes, entretenimiento y recreación	1	0,04
Otras actividades de servicios	31	1,17
Actividades de los hogares como empleadores	84	3,18
Actividades de organizaciones y órganos extraterritoriales	3	0,11
No declarado	189	7,15
Trabajador nuevo	66	2,5
TOTAL	2.643	100

Fuente: Censo de Población y vivienda 2010
Elaboración: Equipo técnico SATDOT, 2015

1.4.1.2. Estructura productiva.

Según (Ilustre Municipio de Loja, 2012) En Malacatos existen tres organizaciones legalizadas en la Superintendencia de Economía Popular y Solidaria, que prestan servicios de transporte, viales y una organización de producción agropecuaria. Esta legalización permite visualizar e integrar más activamente a las organizaciones en la economía local, pero el hecho de que existan grupos que no estén legalizados no significa que no se realicen acciones de economía popular y/o solidaria en la parroquia, solamente que están invisibilizadas.

El proceso de legalización, es por otra parte, de acuerdo a la percepción general, complicado pues toma tiempo y no existe una oficina de la SEPS en la provincia de Loja. Un efecto sentido, en la parroquia y manifestado en los talleres es la desestructuración de la Asociación de Carpinteros y el interés de constituir la asociación de ganaderos.

Tabla N° 27. Organizaciones legalizadas en la SEPS

NOMBRE DE LA ORGANIZACIÓN	TIPO DE ORGANIZACIÓN
Cooperativa de Transporte Mixto en Camionetas Doble Cabina 27 de Febrero	Cooperativa de servicios
Asociación de Conservación Vial Caminos del Sur	Asociación de servicios
Asociación de Productores Agropecuarios Nueva Esperanza Malacatos	Asociación de Producción

Fuente: SEPS 2015
Elaboración: Equipo técnico SATDOT, 2015

En la parroquia está además, la Asociación San José de Ceibopamba que está legalizada por el MAGAP. Por otra parte, se debe considerar que en un territorio con un índice de pobreza por NBI de 77,75 es para el 2010 muy superior al del cantón Loja que es de 43,59 para el 2010), las estrategias de sobrevivencia se diversifican, lo que se evidencia en que se realizan un sinnúmero de actividades económicas familiares populares y solidarias ligadas a la agricultura, ganadería, manufactura y comercio.

1.4.2. Sector Productivo primario.

1.4.2.1. Agricultura.

De acuerdo al análisis del uso del suelo, se establece que las actividades agrícolas ocupan solamente el 3,33% del territorio cantonal, siendo los principales productos maíz, hortalizas, la caña de azúcar para otros usos (panela, aguardiente) y plantas aromáticas en zonas templadas y en las zonas subtropicales de las parroquias de Malacatos, Vilcabamba, Quinara y Yangana.

Según información del MAGAP Loja, los principales cultivos de la parroquia Malacatos son la caña de azúcar, el fréjol tierno, el maíz duro y hortalizas como el brócoli, col, lechuga y tomate riñón. La producción de estos cultivos se destina principalmente para el abastecimiento del mercado de la ciudad de Loja y una pequeña proporción se usa para autoconsumo.

Tabla N° 28. Principales productos agrícolas de la parroquia Malacatos

Cultivo	Variedades	HA. Cultiv.	Produc. TM	Rendim. TM/HA	Semilla %	Autoc onsu mo %	Mercad o %	Localidad de venta
Caña de azúcar	Cristal	90	1281,36	14,23	0	1,5	98,5	Loja
	Venezolana	50	1318,18	26,36	0	0	100	Loja
Fréjol tierno	Mantequilla	20	27,27	1,36	0	3	97	Loja
Maíz duro seco	Pacífico	50	113,64	2,27	0	10	90	Loja
	Brasilia	50	295,45	5,91	0	0	100	Loja
	Iniap 505	20	90,91	4,55	0	5	95	Loja
Brócoli	Venezolana	20	363,64	18,18	0	10	90	Loja

Col	Corazón	20	363,64	18,18	0	10	90	Loja
Lechuga	Repollo	10	3409,09	340,91	0	10	90	Loja
Tomate riñón	Charles	5	460,23	92,05	0	0	100	Loja

Fuente: MAGAP, DPA-LOJA, 2011
Elaboración: Kruscaya Ochoa, 2016.

1.4.2.2. Ganadería.



Fotografía N° 8. Ganadería
Fuente y Elaboración: Kruscaya Ochoa, 2016.

Según (MAGAP - Ministerio de Agricultura, Ganadería, Acuacultura y Pesca - Viceministerio de Agricultura y Ganadería, 2015) en cuanto a la ganadería, existen en la parroquia 2777 bovinos, de los cuales 1036 son vacas de producción de leche. De acuerdo a información proporcionada por el MAGAP Loja, la producción promedio de leche en 2011 era de 5 litros/animales/día que es mayor que la producción promedio a nivel provincial. La leche se destina al autoconsumo, sea como leche fresca o con la elaboración de quesillo y queso.

Tabla N° 29. Población bovina de la parroquia Malacatos

GANADO	CANTIDAD
Toros	292
Vacas	1036
Terberos	302
Terteras	300
Toretas	328
Vaconas	519
TOTAL	2777

Fuente: Agrocalidad estadísticas de vacunación período 2014
Elaboración: Kruscaya Ochoa, 2016.

1.4.2.3. Otros.

Es importante destacar la producción de animales menores, que se utiliza para autoconsumo, aunque nos es excluye su venta en caso de que sea necesario. La crianza de animales menores es una actividad que la realizan las mujeres. Los animales se ubican cerca de la vivienda donde es fácil su control. En esta actividad son apoyadas por los niños y adultos mayores de la unidad familiar.

1.4.3. Sector Productivo Secundario.

1.4.3.1. Industria.

Según (Fundación CRADES, 2012) bajo su investigación para el Plan de Ordenamiento Territorial, la industria en la parroquia Malacatos se remite a 16 fábricas de ladrillo y teja, así como a las fábricas de panela, aguardiente y anisado, a base de la caña de azúcar, estas industrias promueven el trabajo y desarrollo, emplean a los hombres del lugar, la caña de azúcar es molida en trapiches típicos del sector. El guarapo y la cachaza derivados de la caña previa elaboración de la panela, son los productos más apetecibles y famosos.

1.4.3.2. Artesanías.

Según (Fundación CRADES, 2012) bajo su investigación para el Plan de Ordenamiento Territorial, otra de las actividades de la población de la parroquia Malacatos que está desarrollándose es la elaboración de artesanías, debido a los turistas nacionales e internacionales que visitan Malacatos y desean llevar algún recuerdo, entre lo más destacado tenemos: camisetas pintadas a mano, manillas, collares, llaveros, quenás, postales, entre otros. Estos artículos se encuentran en los locales de artesanías ubicadas alrededor de la plaza o parque central, los cuales se hallan exhibiendo una gran variedad de productos.

1.4.3.3. Otros.

La feria libre del domingo es un atractivo comercial para quienes visitan esta productiva tierra y desean probar sus dulces frutos. Malacatos cuenta con dos fechas festivas muy importantes que connotan gran expectativa: el 24 de febrero su independencia y el mes de

agosto dedicado a las manifestaciones religiosas, artísticas y culturales en honor al señor de la Caridad.

1.4.4. Sector Productivo Técnico.

1.4.4.1. Comercio.

Según (Fundación CRADES, 2012) bajo su investigación para el Plan de Ordenamiento Territorial el comercio dentro de la parroquia ocupa un 65% de la población económicamente activa, los mercados para vender y adquirir sus productos aquellos que permiten satisfacer las necesidades de consumo de la población, y también el abastecimiento del Cantón Loja. La parroquia provee de materia prima como es el caso de las horchatas, la caña de azúcar para la elaboración de la panela y aguardiente. Además cuenta con centros de abastos y un comercio medio de productos de primera necesidad, así como también de servicios varios como son bazares, farmacias, panaderías, licoreras entre otras.



Fotografía N° 9. Comercio
Fuente y Elaboración: Kruscaya Ochoa, 2016.

1.4.4.2. Transporte.

En la parroquia Malacatos laboran varios tipos de transportes, realizando recorridos dentro y fuera de la misma, algunas de estas empresas poseen oficinas en la parroquia, así en la plaza central y otras en la terminal terrestre de Loja. En los últimos años se ha incrementado un turno directo de Vilcabamba – Quito por parte de la Cooperativa de transportes Loja. Las principales cooperativas de transporte que dan servicio a la parroquia son: la cooperativa Loja, Nambija, Unión Cariamanga, Sur Oriente, las busetas del transporte Vilcabamba y el servicio de taxis.

Asimismo están las compañías locales de transporte, entre ellas tenemos.

- Compañía de camionetas Trans Vilcamixto.
- Cooperativa de camionetas Terminal Terrestre.
- Cooperativa de camionetas Vilcabamba Express.
- Taxi Ruta 11 de Mayo.
- Compañía de busetas Vilcabamba.



Fotografía N° 10. Cooperativas de transporte Malacatos
Fuente y Elaboración: Kruscaya Ochoa, 2016.

- **Empresas de Servicio de Transporte**

Los residentes de la parroquia acostumbran regularmente a utilizar el servicio de las camionetas ya que los demás transportes públicos no tienen alcance hacia los diferentes barrios.

Tabla N° 30. Servicio de Transporte al interior de la Parroquia Malacatos.

Nombres de las Unidades	Lugares de Recorrido
Sur Oriente	Loja, Malacatos, San pedro de Vilcabamba, Yangana, Quinara.
Unión Cariamanga	Loja, Malacatos, Vilcabamba, San Pedro de Vilcabamba, Yangana.
Nambija	Loja, Malacatos, Vilcabamba, San Pedro de Vilcabamba, Yangana.
Coop. Loja	Loja, Malacatos, Vilcabamba, San Pedro de Vilcabamba, Yangana.
Vilcabamba Turis	Loja, Malacatos, Vilcabamba, San Pedro de Vilcabamba.
Camionetas Vilcabamba Express	Loja, Malacatos, Vilcabamba, San Pedro de Vilcabamba.

Taxi Ruta 11 de Mayo	Loja, Malacatos, Vilcabamba, San Pedro de Vilcabamba.
Cooperativa de Transporte Yanzatza	Loja, Malacatos, Vilcabamba, San Pedro de Vilcabamba.
Cooperativa de Transporte Nambija	Loja, Malacatos, Vilcabamba, San Pedro de Vilcabamba, Yangana y Zumba

Fuente: Fundación GRADES, PDOT Malacatos, 2012
 Elaboración: Kruscaya Ochoa, 2016.

Gráfico N° 9. Frecuencias de transporte terrestre desde Loja a las parroquias Sur orientales.

HORA	TRANSPORTE	RUTA	TARIFA
09h00	Unión	Loja–Vilcabamba	\$ 1.30
12h00	Cariamanga	Loja–Zumba	\$ 8.00
16h00			
23h30			
07h00	Sur Oriente	Loja, Malacatos,	\$ 1.00
10h00		Vilcabamba,	\$ 1.30
11h00		Quinara, Purunuma,	
14h00		La Era, Yangana,	
15h00		Valladolid, Palanda,	
17h00		Santa Clara Zumba.	
18h00			
7h00	Taxi Ruta 11 de Mayo	Loja-Vilcabamba	\$ 1.50
20h00			
5h45 a 20h45	Vilcabambaturis	Loja-Vilcabamba	\$ 1.30
	27 de Febrero	Interbarrial	0,25 ctvs. - \$1.50
	DAO	Interbarrial	0,25 ctvs. - \$1.50

Fuente: PDOT Malacatos, 2012.
 Elaboración: Fundación GRADES, 2012.

Gráfico N° 10. Transporte

NOMBRE	OFICINA	RUTA
Bus Vilcabambaturis	Terminal Terrestre Vilcabamba	Loja-Malacatos-Vilcabamba
Bus Sur Oriente	Terminal Terrestre Loja	Loja-Vilcabamba-Zumba
Bus Cariamanga	Terminal Terrestre Loja	Loja-Vilcabamba-Zumba
Bus Nambija	Terminal Terrestre Loja	Loja-Vilcabamba-Zumba
Taxis Ruta 11 de Mayo	Terminal terrestre Vilcabamba	Loja-Malacatos-Vilcabamba
Camionetas Terminal Terrestre	Terminal Terrestre Vilcabamba	Dentro y Fuera del Poblado
Camionetas Vilcabamba Express	Terminal Terrestre Vilcabamba	Dentro y Fuera del Poblado
Camionetas Vilcamixto	Parque Central	Dentro y Fuera del Poblado
Cooperativa Loja	Terminal Terrestre Loja	Vilcabamba-Loja-Quito

Fuente: PDOT Malacatos, 2012.
Elaboración: Fundación CRADES, 2012.

1.4.4.3. *Desarrollo Turístico.*

El éxito de un destino turístico no solo se enfoca en su potencial natural y cultural, sino también involucra los distintos ámbitos que integran la industria del turismo como son: organizadores de viajes, transporte, empresas de alojamiento y restauración (alimentación).

En los últimos años se ha incrementado, la población de la parroquia Malacatos y sus barrios, mantiene sus tradiciones y costumbres de tipo cívico y religioso.

- **Fiestas cívicas**

- La fiesta cívica más importante es el aniversario de Independencia Política de la Parroquia Malacatos, esta celebración se la realiza el 24 de febrero de cada año.

- **Fiestas religiosas**

El culto al Señor de la Caridad, Patrono del Santuario San Felipe de Malacatos, que se conmemora en el mes de agosto de cada año, siendo su día principal el 30 de agosto. Se organiza, la Gran Feria Agrícola, Ganadera, Artesanal, Se destacan en las fiestas los bailes folklóricos, el rodeo montubio, el pregón de fiestas, la tradicional vaca loca y se degusta el apetitoso canelazo.

Otras fiestas tradicionales religiosas importantes son Navidad, Corpus Cristi, Semana Santa y la fiesta de las Cruces.

Las fiestas religiosas más conocidas de los barrios de la parroquia Malacatos:

- Barrio Taxiche que se celebra del 14 al 16 de Junio en honor a San Isidro Labrador y San Vicente Ferrer.
- Barrio El Carmen que celebra del 14 al 16 de Julio en honor a la Virgen del Carmen.
- Barrio San José de Ceibopamba que celebra en el mes de Agosto en honor a San José.
- Barrio San Francisco que celebra en el mes de Octubre en honor a San Francisco de Asís.

La infraestructura turística creada para brindar óptimos servicios, generar réditos económicos, promocionar empleo.

- **Alojamiento**

Tabla N° 31. Oferta de alojamiento en la parroquia Malacatos

Nombre	Sub-actividad turística	Categoría	Nº. de empleados	Plazas	Nº. de habitaciones
Sol y Sombra	Pensión	Segunda	2	0	6
Las Lagunas	Hostería	Segunda	7	104	6
Vieja Molienda	Hostería	Segunda	0	0	10
Malacatos	Pensión	Tercera	2	0	8
Cabañas del Sol	Hostería	Segunda	5	40	6
ValltoSuc.	Hotel Residencia	Tercera	2	0	8
Los Cortijos	Hostería	Tercera	4	0	8
Mi Compadre	Hostería	Segunda	5	116	8
La Villa Colonial	Hostal Residencial	Segunda	3	0	8
El Remanso	Hostería	Segunda	8	140	9
TOTAL				400	77

Fuente: Municipio de Loja (Avalúos y Catastro 2015)
Elaborado por: Kruscaya Ochoa, 2016.

- **Alimentación**

Tabla N° 32. Oferta de restaurantes en la parroquia Malacatos

Nombre	Sub-actividad turística	Categoría	Número de empleados	Mesas
Sabía que Vendrías	Restaurante	Tercera	5	40
J&B Tradiciones Grill	Restaurante	Segunda	4	40
Las Chorreras	Restaurante	Tercera	5	32
Yhire	Restaurante	Tercera	3	40
La esquina del Sabor	Restaurante	Tercera	5	160
San Antonio	Restaurante	Tercera	3	40
Yunanga	Restaurante	Tercera	4	80

Fuente: Municipio de Loja (Avalúos y Catastro 2015)
Elaborado: Kruscaya Ochoa, 2016.

En la tabla 33 los establecimientos se hallan registrados en el MINTUR y en el departamento de Avalúos y catastros del I. Municipio de Loja del año 2015.

- **Esparcimiento**

Tabla N° 33. Oferta de recreación en la parroquia Malacatos

Nombre	Sub-actividad turística	Categoría	Número de empleados	Mesas
Falu	Discoteca	Segunda	5	100

Fuente: Municipio de Loja (Avalúos y Catastro), 2015.
Elaborado: Kruscaya Ochoa, 2016.

En la parroquia Malacatos, el I. Municipio del Cantón Loja adecuó los terrenos a la orilla del río para convertirlos en un amplio complejo recreacional que cuenta con: canchas deportivas de voly, baloncesto, estadio de futbol, áreas verdes, piscina con tobogán, cabañas y juegos recreativos para los más pequeños.

Hay que señalar que algunos de las hosterías y hoteles existentes cuentan con sus respectivas áreas de recreación tanto para niños, jóvenes y adultos.

- **Otros servicios**

Gráfico N° 11. Atractivos turísticos, culturales y naturales de la parroquia Malacatos

ATRACTIVO	CATEGORIA	TIPO	SUTIPO
Santuario del Señor de la Caridad	Manifestación Cultural	Históricas	Arquitectura Religiosa
Cerro Minas	Sitio Natural	Montaña	Cerro
Cerro Pan de Azúcar	Sitio Natural	Montaña	Cerro
Leyenda Yunanga	Manifestación Cultural	Etnografía	Manifestaciones religiosas, tradiciones y creencias populares
Ríos Solanda y Malacatos	Sitio Natural	Ríos	Riberas
Ruta Turística de Caxarrumi	Sitio Natural	Montañas	Colinas
Moliendas y fábricas de destilación de aguardiente	Manifestación Cultural	Etnografía	Elaboración agroindustrial
Gastronomía típica de Landangui	Manifestación Cultural	Etnografía	Comida y bebidas típicas
Ferias libres	Manifestación Cultural	Etnografía	Ferias y mercados
Valle de Malacatos	Sitio Natural	Planicie	Valle

Fuente: Inventario de atractivos turísticos del Ministerio de Turismo - 2005
Elaborado: MINTUR, 2005

1.5. Ámbito Político Administrativo.

1.5.1. Estructura política administrativa de la institución pública.

Según (Municipio de Loja, 2016) Los actores gubernamentales tienen acción directa en el territorio, por autoridad del Estado, por ejemplo está el Gobierno Parroquial, Tenencia Política, Fiscalía de Loja, Municipio de Loja, el Consejo Provincial de Loja, la Policía Nacional, etc.

- Gobierno autónomo Descentralizado de Malacatos conformado por: Lic. Sandra Marita Rodríguez Carrión; Ing. Fredi Humberto Cuenca Paz (Vicepresidente); Dr. Elí

Oswaldo Jiménez Soto (Primer Vocal); Sr. Luis Marcelo Ramón (Segundo Vocal)
Tnlgo. Vicente Paúl Ochoa (Tercer Vocal).

- Tenencia Política: Lic. Marcia Jackeline Jaramillo Ochoa.
- Fiscalía: Dr. Víctor Hugo Loján.
- Unidad de policía Comunitaria: Sobos. Juan Cueva.
- Coordinador Distrital Municipal: Dr. Paúl Carpio.
- Párroco de la parroquia Malacatos: Padre. Carlos Cordero.

1.5.2. Mapeo de actores que conforman la cadena de valor turística.

Según La elaboración del mapeo de actores que se encuentran en la cadena de valor turística de la parroquia Malacatos dependerá de los siguientes componentes: instituciones públicas, privadas y ONGs con su respectiva simbología y determinará cuál es su nivel de intervención.

En la tabla N°35 se puede observar que las instituciones que favorecerían a la parroquia de Malacatos en un alto nivel son: el Gobierno Provincial, Asociación de gobiernos Parroquiales Rurales de Loja (ASOGOPAL), Consejo Nacional de Gobiernos Parroquiales Rurales del Ecuador (CONAGOPARE), guías nativos de Malacatos, Ministerio de Inclusión Económica y Social (MIES); en intervención medio y neutro está el Ministerio de Turismo (MINTUR), Asociación de Adultos Mayores, Universidad Técnica Particular de Loja; y, con intervención baja y critica está GAD Municipal de Loja, hoteles, hosterías restaurantes, discotecas y bares de Malacatos.

Tabla N° 34. Simbología para el mapeo de actores

MEDIDA DE INTERVENCIÓN	SIMBOLOGÍA	ORGANIZACIONES
Alta		Institución Pública
Media		Institución Privada
Baja		Organismos no Gubernamentales (ONGs)

Fuente y Elaboración : Kruscaya Ochoa, 2016.

Tabla N° 35. Valoración de mapeo de actores

INSTITUCIONES/ORGANIZACIONES	ACTORES	ACTORES	ACTORES
	FAVORABLES	NEUTROS	CRÍTICOS
Gobierno Provincial	X		
Asociación de gobiernos Parroquiales Rurales de Loja (ASOGOPAL)	X		
Consejo Nacional de Gobiernos Parroquiales Rurales del Ecuador (CONAGOPARE)	X		
Ministerio de Turismo (MINTUR)		X	
Guías Nativos de Malacatos	X		
Hoteles, hosterías, bares y discotecas de Malacatos			X
Asociación de Adultos Mayores		X	
GAD Municipal de Loja			X
Ministerio de Inclusión Económica y Social (MIES)	X		
Universidad Técnica Particular de Loja (UTPL)		X	
Ministerio del Ambiente	X		

Fuente y Elaboración : Kruscaya Ochoa, 2016.

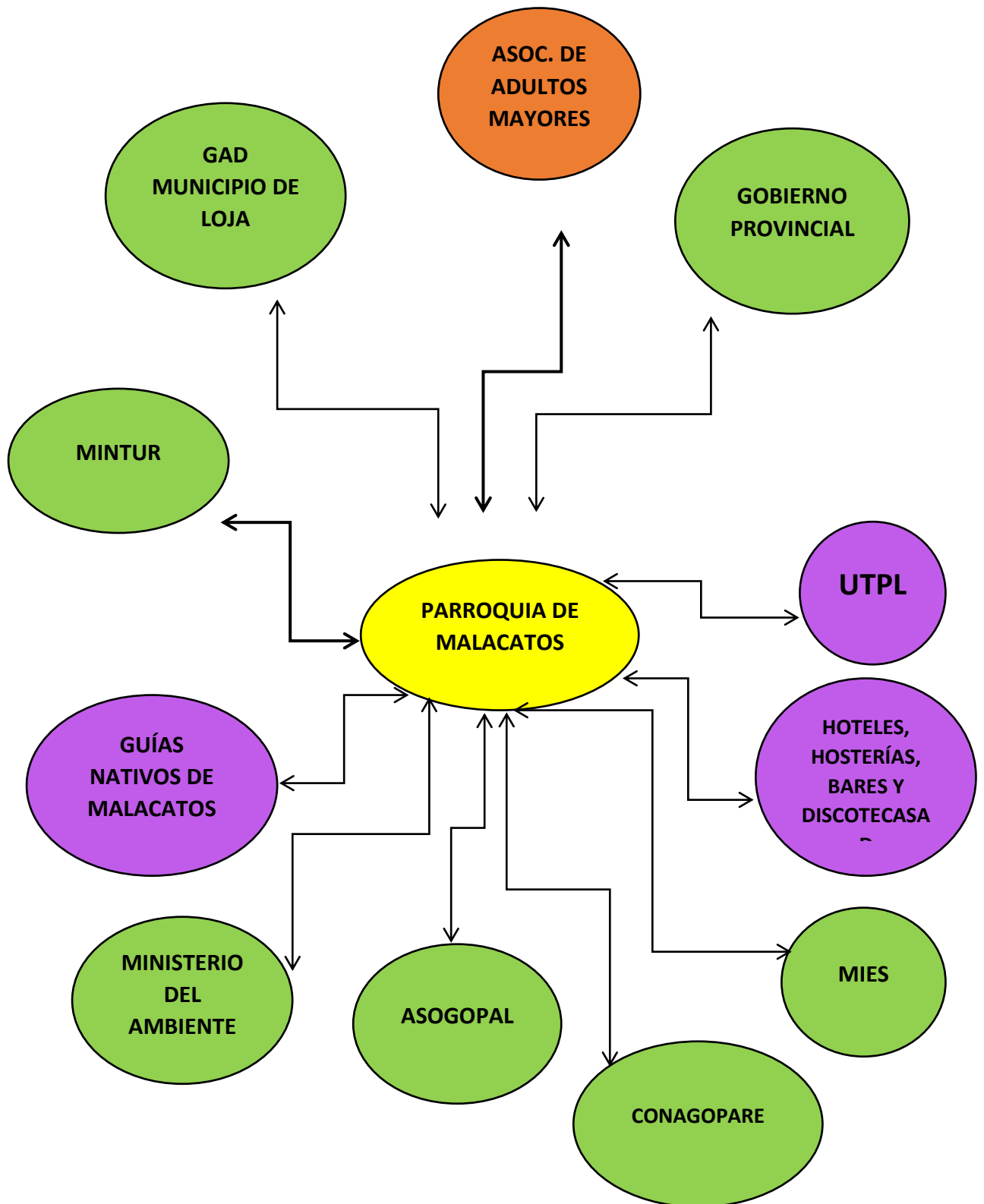


Gráfico N° 12. Mapa de actores involucrados con la parroquia Malacatos
 Fuente y Elaboración: Kruscaya Ochoa, 2016.

CAPÍTULO II
POTENCIAL TURÍSTICO DE LA PARROQUIA MALACATOS

2. Potencial turístico de la parroquia Malacatos.

La riqueza cultural y natural que posee Malacatos, representa un importante potencial para generar proyectos turísticos y culturales que promuevan desarrollo sustentable de la parroquia, esto claro está con el debido manejo de asesoría y capacitación en esta gestión

En la parroquia Malacatos la oferta turística esta escasamente estructurada, ésta se basa en turismo de naturaleza, recreación, religioso, la biodiversidad existente con ríos, cascadas, flora, fauna; es por eso que apoyándome en la definición de Roberto Boullón, he podido determinar que la parroquia Malacatos posee todas las características potenciales que busca un turista ya sea nacional o extranjero, para que las actividades turísticas se desarrollen a plenitud, desgraciadamente los recursos con los que cuenta no son definidos, reconocidos ni valorados por el municipio cantonal ni por los habitantes de la parroquia. Malacatos desde sus inicios se ha dedicado a la agricultura y la ganadería que han sido herencia de sus antepasados por tradición, por lo que el turismo se ha mantenido en un perfil bajo

En este capítulo se analizó cada una de las partes que integran el patrimonio turístico parroquial, iniciaremos con la planta turística (equipamiento e instalaciones turísticas) para continuar con la determinación del potencial turístico (atractivos naturales, atractivos culturales, infraestructura y superestructura), finalmente caracterizaremos los productos turísticos dividiéndolos en dos fases: una de diagnóstico (fuentes a las que hemos acudido) y conclusión en la posibilidad del desarrollo turístico y la predisposición para su desarrollo, y otra la fase será de formulación (definición del producto turístico parroquial).

2.1. Análisis de la Oferta.

Malacatos cuenta con un compromiso de ofrecer servicios de excelencia con un grupo de diversos productos turísticos, que se basan en la conservación de su patrimonio natural y cultural, es por esto que se ha identificado los principales atractivos turísticos de la parroquia, con el fin de analizarlos y diseñar formas de mejorar sus errores en ésta área como es la accesibilidad a los atractivos, la información turística, el servicio al cliente, y otros.

2.1.1. Planta turística.

Para desarrollar este punto he seguido las directrices de la *Clasificación de los elementos del equipamiento Turístico* del ilustre académico Roberto Boullón en donde indica a la planta turística como “aquellos servicios que se venden a los turistas, los mismos que son ofertados por la población receptora”. La cual está integrada por dos elementos: El Equipamiento y las Instalaciones. (Boullón, Clasificación de los elementos del equipamiento turístico, 2004)

a) **Equipamiento:** Todos los establecimientos pertenecientes a la parroquia que se dedican a prestar los servicios básicos, administrados por la actividad pública o privada.

ALOJAMIENTO

Si de alojamiento hablamos, Malacatos tiene un buen número de negocios de hospedaje, esto en relación al tamaño de la parroquia, pues tiene siete establecimientos que prestan el servicio de alojamiento, de los cuales todos están registrados en el Catastro del año 2013.

Podemos decir que la Parroquia cuenta con varios establecimientos dentro de los cuales pueden escoger los turistas que prefieren pernoctar en el lugar.

Tabla N° 36. Establecimientos de Alojamiento parroquia Malacatos.
Clasificación de los elementos del equipo turístico-alojamiento de la parroquia Malacatos catastrado por el ministerio de turismo.

CATEGORÍA	Establecimiento	Categoría	Habitaciones	Plazas
ALOJAMIENTO	Hostería “La Vieja Molienda	Segunda	15	68
	Hostería “Las Lagunas”	Segunda	19	65
	Hostería “Cabañas del Sol”	Segunda	6	14
	Hostería “Mi Compadre”	Segunda	11	50
	Hostal “Valto”	Tercera	14	25
	Pensión “Sol y	Segunda	8	12

Sombra”			
Pensión “Malacatos”	Tercera	6	8

Fuente: Catastro del Ministerio de Turismo, 2013
Elaboración: Kruscaya Ochoa, 2016.

ALIMENTACIÓN

En cuanto a los establecimientos de alimentos y bebidas, éstos se encuentran funcionando con normalidad, en su gran mayoría son comedores típicos, la capacidad de éstos oscila en 25 personas; por lo general se trata de empresas familiares, los cuales cumplen múltiples funciones dentro del restaurante pues son miembros de una misma familia.

Tabla N° 37. Establecimientos de Alimentación parroquia Malacatos.

CATEGORÍA	Establecimiento	Categoría	Mesas	Plazas
ALIMENTOS Y BEBIDAS	Doña Ketty	Segunda	30	120
	J&B Tradiciones grill	Segunda	10	40
	Casa de Bahareque	Tercera	12	48
	Vida ventura	Tercera	10	40
	Sabía que Vendrías	Tercera	10	40
	La Esquina del Sabor	Tercera	16	40
	Las Chorreras	Tercera	8	32

Fuente: Catastro del Ministerio de Turismo, 2013
Elaboración: Kruscaya Ochoa, 2016.

Análisis:

- Existe una regular planta turística a diferencia del resto del cantón y provincia de Loja, las categoría que sobresale son de alojamiento con capacidad de atender a 400 turistas, seguida de alimentos y bebidas con una capacidad de ofrecer el servicio a 300 visitantes.
- En la Parroquia Malacatos cuenta con 1 operadora turística.

- Posee un centro de recreación con áreas verdes y áreas de juegos para pasar en familia, y para diversión nocturna existe 1 discoteca – bar los mismos que funcionan los días jueves, viernes y sábados en horario de 20h00 a 02h00, de acuerdo a los reglamentos.

2.1.2. Determinación del potencial turístico de la Parroquia Malacatos.

El potencial turístico de la Parroquia Malacatos se debe principalmente a sus atractivos naturales, culturales, áreas con valores escénicos y paisajísticos, así como sus pobladores, de tal suerte que este valle de Malacatos es conocido a nivel local, regional, nacional e inclusive internacionalmente, para un buen funcionamiento turístico depende de que tenga una buena planta turística e infraestructura, pero este hermosos Valle no ha sido promocionado desaprovechando estos factores favorables sin embargo de ello se puede convertir en un destino competitivo e interesante.

Para proceder con este apartado, se tomó en cuenta primeramente los atractivos que ha inventariado por parte del Ministerio de Turismo Loja, cuya respectiva ficha según la metodología del MINTUR se encuentra en el(Anexo 3), y luego se procedió a inventariar otros atractivos que no constan en el catastro turístico de Loja.

A continuación se presenta a través de tablas de resumen los atractivos correspondientes:

1.- Parroquia Malacatos

Tabla N° 38. Atractivos Turísticos Inventariados

ATRATIVOS TURÍSTICOS DE LA PARROQUIA MALACATOS INVENTARIADA POR EL MINISTERIO DE TURISMO DEL ECUADOR LOJA AÑO						
No	NOMBRE DEL ATRACTIVO	JERARQUIA	UBICACIÓN	CATEGORIA	TIPO	SUBTIPO
1	Valle de Malacatos	III	Centro Malacatos	Sitio Natural	Planicie	Valle
UBICACIÓN			GEOREFERENCIACIÓN		ALTITUD	
PROVINCIA	CANTÓN	PARROQUIA	LATITUD	LONGITUD	1500 - 1600 m.s.n.m	
Loja	Loja	Malacatos	4° 13` 9”	79° 15` 30”		

Fuente: MINTUR, UTPL; 2012
Elaborado: La autora

El nombre de Malacatos proviene del nombre del grupo indígena “MALACATUS” quienes vivían en el sector al momento de la llegada de los españoles, de allí el nombre de la parroquia.

Los españoles sometieron a la población indígena, sea por el sistema de reducciones o por el de encomiendas. Ambos sistemas existieron en la Provincia de Loja. Pío Jaramillo Alvarado cita la existencia de la encomienda de Pedro Cianca en Malacatos.

Mediante las encomiendas sometieron a los indígenas a un régimen servil y es seguro que el exterminio inicial de los mismos, se debe a los trabajos forzados de las mitas principalmente de minas, dada la vecindad de las existentes en Zamora y Zaruma.

Dentro de la parroquia, en la actualidad no existe población indígena identificable por atuendos y costumbres, notándose el predominio de una población mestiza, en la que más resulta su componente blanco – español, diferente con el mestizaje del resto del país.

La parroquia cuenta con una gran actividad turística, ya que presta las condiciones climáticas y sitios de interés turístico como son: Rumishitana, Ceibopamba, Belén, Tres Leguas, San Francisco Medio, el Centro Parroquial.

Cuenta además con centros turísticos como son sus Hosterías y un Centro Recreacional.

Tabla N° 39. Tabla Resumen de los Atractivos Turísticos Nuevos Inventariados

N°	ATRACTIVO	CATEGORÍA	TIPO	SUBTIPO
1	Santuario del Señor de la Caridad	Manifestación Cultural	Históricas	Arquitectura Religiosa
2	Cerro Minas	Sitio Natural	Montaña	Cerro
3	Cerro Pan de Azúcar	Sitio Natural	Montaña	Cerro
4	Cerro Yunanga	Sitio Natural	Montaña	Cerro
5	Ríos Solanda y Malacatos	Sitio Natural	Ríos	Riberas

6	Ruta Turística de Caxarrumi	Sitio Natural	Montañas	Colinas
7	Moliendas y fábricas de destilación de aguardiente	Manifestación Cultural	Etnografía	Elaboración agroindustrial
8	Gastronomía típica de Landangui	Manifestación Cultural	Etnografía	Comida y bebidas típicas
9	Ferias libres	Manifestación Cultural	Etnografía	Ferias y mercados
10	Centro recreacional turístico	Manifestación Cultural	Etnografía	Centro Recreacional

Fuente: Investigación in-situ de los atractivos turísticos de la Parroquia Malacatos
Elaboración: Kruscaya Ochoa, 2016.

A continuación se presenta una serie de atractivos inventariados como resultado de la investigación de campo realizada.

1.- Santuario del Señor de la Caridad

Tabla N° 40. Datos generales de ubicación y geo-referenciación del atractivo

ATRATIVOS TURÍSTICOS DE LA PARROQUIA MALACATOS INVENTARIADA POR EL MINISTERIO DE TURISMO DEL ECUADOR LOJA AÑO						
N°	NOMBRE DEL ATRACTIVO	JERARQUIA	UBICACIÓN	CATEGORIA	TIPO	SUBTIPO
1	Santuario del Señor de la Caridad		Centro Malacatos	Manifestación Cultural	Históricas	Arquitectura Religiosa
UBICACIÓN			GEOREFERENCIACIÓN		ALTITUD	
PROVINCIA	CANTÓN	PARROQUIA	LATITUD	LONGITUD	1600 m.s.n.m	
Loja	Loja	Malacatos	4° 13` 9"	79° 15` 30"		

Fuente: Visita In-Situ
Elaboración: Kruscaya Ochoa, 2016.



Fotografía N° 11. Santuario del Señor de la Caridad
Elaboración: Kruscaya Ochoa, 2016.

El Santuario Diocesano Señor de la Caridad se encuentra ubicada en las Calles: Manuel Godoy y Miguel Riofrío del Barrio Central de la Parroquia Malacatos a 31km. De la ciudad de Loja.

El Santuario Diocesano Señor de la Caridad de Malacatos se encuentra a una altura de 1.600 m.s.n.m. con una temperatura promedio de 20.3° C, es de estilo Románico-Gótico construida en el año de 1942 consta de dos hermosas torres y una cúpula principal; un campanario, está compuesta por 3 naves en la nave principal se encuentra el altar donde está la imagen de "El Señor de la Caridad" que evoca a los famosos escultores del renacimiento, tiene la concepción espiritual de Caspicara, fue adquirida a inicios del siglo XVIII, por el Fray Santiago de Esparza, cura doctrinero de aquel entonces esta imagen refleja el dolor humano sostenido por la resignación divina.

El nombre de esta imagen se le asignó debido a que el valor de la obra se pagó pidiendo caridad y colaboración a sus moradores, la misma que está tallada en madera policromada que data del Siglo XVIII y la corona de finales del mismo siglo hecha en plata. En las paredes de sus dos naves laterales están imágenes de diferentes santos. Ubicado frente de la iglesia se encuentra la plaza central que consta de jardineras, bebederos de agua, sillas de descanso, las tradicionales buganvillas y en su parte central una glorieta.

2.- Cerró La Mina

Tabla N° 41. Datos generales de ubicación y geo-referenciación del atractivo

ATRATIVOS TURÍSTICOS DE LA PARROQUIA MALACATOS INVENTARIADA POR EL MINISTERIO DE TURISMO DEL ECUADOR LOJA AÑO						
N°	NOMBRE DEL ATRACTIVO	JERARQUIA	UBICACIÓN	CATEGORIA	TIPO	SUBTIPO
2	Cerro La Mina		Parte alta de Malacatos	Sitio Natural	Montaña	Cerro
UBICACIÓN			GEOREFERENCIACIÓN		ALTITUD	
PROVINCIA	CANTÓN	PARROQUIA	LATITUD	LONGITUD	1985 m.s.n.m	
Loja	Loja	Malacatos	4° 22`11”	79° 16` 14”		

Fuente: Visita In-Situ

Elaboración: Kruscaya Ochoa



Fotografía N° 12. Cerro La Mina

Elaboración: Kruscaya Ochoa, 2016.

El Cerro La Mina se localiza en el Barrio Santa Cruz aproximadamente a 3km del Centro de la Parroquia Malacatos y a 10 minutos en vehículo, se dirige por la vía Centro-Ceibopamba - Santa Cruz, luego para subir hasta su cúspide se debe caminar por el lapso aproximado de 1 hora 30 minutos.

El Cerro La Mina se encuentra a 1985 m.s.n.m. y a una temperatura de 20.3° C para llegar hasta su cúspide no existe un camino diseñado se debe llevar machete para ir abriendo camino entre la maleza y para acceder se debe pedir permiso a los propietarios. A este cerro se lo utiliza para caminatas debido a las leyendas que hay donde se dice que el cerro La Mina es encantado y que dentro de él existe una laguna y quien logra entrar en ella no puede salir. Este cerro posee una vegetación arbustiva y una riqueza mineral de uranio la cual ha sido visitada y explotada por compañías extranjeras, en el año de 1992 quienes de acuerdo a trabajos y estudios realizados han obtenido resultados poco favorables.

3.- Cerro Pan de Azúcar

Tabla N° 42. Datos generales de ubicación y geo-referenciación del atractivo

ATRATIVOS TURÍSTICOS DE LA PARROQUIA MALACATOS INVENTARIADA POR EL MINISTERIO DE TURISMO DEL ECUADOR LOJA AÑO						
N°	NOMBRE DEL ATRACTIVO	JERARQUIA	UBICACIÓN	CATEGORIA	TIPO	SUBTIPO
3	Cerro Pan de Azúcar		Parte alta de Malacatos	Sitio Natural	Montaña	Cerro
UBICACIÓN			GEOREFERENCIACIÓN		ALTITUD	
PROVINCIA	CANTÓN	PARROQUIA	LATITUD	LONGITUD	1600 m.s.n.m	
Loja	Loja	Malacatos	4° 15`18”	79° 21` 11”		

Fuente: Visita In-Situ

Elaboración: Kruscaya Ochoa, 2016



Fotografía N° 13. Cerro Pan de Azúcar
Elaboración: Kruscaya Ochoa, 2016.

El Cerro Pan de Azúcar se localiza en el Barrio Santa Cruz aproximadamente a 4km del centro de la Parroquia Malacatos y a 10 minutos en vehículo, dirigiéndose por la vía Centro – Ceibopamba-Santa Cruz, luego para subir hasta su cúspide se debe caminar por el lapso aproximado de 1 hora.

El Cerro Pan de Azúcar se localiza a una altura de 1600 m.s.n.m. y a una temperatura de 20.3°C aproximadamente, para llegar subir hasta su cúspide se debe caminar por el lapso aproximado de 1 hora para llegar no existe un camino diseñado se debe llevar machete para ir abriendo camino entre la maleza y para acceder se debe pedir permiso a los propietarios de las haciendas aledañas porque el propietario de ese lugar vive en la Ciudad de Quito y viene en ciertas temporadas del año. A este cerro se lo utilizaba para tradiciones religiosas como la caminata el 3 de Mayo de todos los años que la realizaban sus feligreses y al llegar a su cúspide velaban la cruz y rezaban e incluso como iban acompañados de un sacerdote se celebraba una misa, pero actualmente esta tradición ya no se la realiza hace 20 años se dejó de hacerlo. Este cerro posee una vegetación arbustiva y una riqueza mineral

4.- Cerro Yunanga

Tabla N° 43. Datos generales de ubicación y geo-referenciación del atractivo

ATRATIVOS TURÍSTICOS DE LA PARROQUIA MALACATOS INVENTARIADA POR EL MINISTERIO DE TURISMO DEL ECUADOR LOJA AÑO						
N°	NOMBRE DEL ATRACTIVO	JERARQUIA	UBICACIÓN	CATEGORIA	TIPO	SUBTIPO
4	Cerro Yunanga		Parte alta de Malacatos	Sitio Natural	Montaña	Cerro
UBICACIÓN			GEOREFERENCIACIÓN		ALTITUD	
PROVINCIA	CANTÓN	PARROQUIA	LATITUD	LONGITUD	1890 m.s.n.m	
Loja	Loja	Malacatos	4°15' 1 9"	79°21' 26"		

Fuente: Visita In-Situ

Elaboración: Kruscaya Ochoa, 2016.



Fotografía N° 14. Cerro Yunanga
Elaboración: Kruscaya Ochoa, 2016.

El Cerro Yunanga se localiza en el Barrio Santa Cruz aproximadamente a 6km del centro de la Parroquia Malacatos y a 45 minutos en vehículo, hasta la entrada de Yunanga, luego para subir hasta su cúspide se debe caminar por el lapso aproximado de 2 horas.

El Cerro Yunanga se encuentra ubicado en el sector el Carmen, que desde hace tres años con iniciativa del Párroco de la Parroquia Padre Julio Yaguana y de los pobladores se está realizando caminatas religiosas nocturnas el día de las cruces 3 de Mayo, donde se reúnen más de 400 familias con delegaciones de todos los barrios, se trasladan en camionetas por 45 minutos hasta la entrada de Yunanga desde ahí inician su caminata a las 19H00 en el transcurso las personas se van alumbrando con linternas, rezando a las 21H00 se llega a la cúspide del cerro desde ahí se puede tener una vista panorámica hasta la parroquia Vilcabamba, este lugar se encuentra una cruz que fue construida hace muchos años atrás y para esa celebración se la ilumina, la misa inicia las 21H00 esta es radiada para toda la parroquia.

5.- Ríos Solanda y Malacatos

Tabla N° 44. Datos generales de ubicación y geo-referenciación del atractivo

ATRATIVOS TURÍSTICOS DE LA PARROQUIA MALACATOS INVENTARIADA POR EL MINISTERIO DE TURISMO DEL ECUADOR LOJA AÑO						
N°	NOMBRE DEL ATRACTIVO	JERARQUIA	UBICACIÓN	CATEGORIA	TIPO	SUBTIPO
5	Ríos Solanda y Malacatos		Parte baja de Malacatos	Sitio Natural	Ríos	Riberas
UBICACIÓN			GEOREFERENCIACIÓN		ALTITUD	
PROVINCIA	CANTÓN	PARROQUIA	LATITUD	LONGITUD	1500 m.s.n.m	
Loja	Loja	Malacatos	4° 13' 23"	79° 15' 35"		

Fuente: Visita In-Situ

Elaboración: Kruscaya Ochoa, 2016.



Fotografía N° 15. Ríos Solanda y Malacatos

Elaboración: Kruscaya Ochoa, 2016.

El Encuentro de los Ríos Solanda y Malacatos, se localiza a en el Barrio Santa Cruz a 6km del centro parroquial, a 15 minutos en vehículo se dirige por la vía Barrio Central-Ceibopamba - Santa Cruz.

Este balneario es una alternativa diferente de descanso distracción y esparcimiento para el turista, se encuentra a una altura de 1418 m.s.n.m. con una temperatura de 20.3°C se localiza aproximadamente a 6km. Del centro parroquial a 15 minutos en vehículo. Este Balneario es denominado “Los Encuentros”, porque se unen los ríos Solanda y Malacatos, que unos metros más arriba recibe las aguas del Río Uchima formando el Río Catamayo.Los habitantes de la parroquia lo utilizan a este balneario en la época de carnaval que vienen a disfrutar de sus aguas y bañarse que se complementa con la vista paisajística. Este balneario que tuvo un gran atractivo turístico añorado por los moradores de Malacatosque en la actualidad está concesionado para la explotación de áridos, destruyéndose un sitio acogedor que atraía a turistas para disfrutar el ambiente y el agua del río.

6.- Ruta turística de Caxarumi

Tabla N° 45. Datos generales de ubicación y geo-referenciación del atractivo

ATRATIVOS TURÍSTICOS DE LA PARROQUIA MALACATOS INVENTARIADA POR EL MINISTERIO DE TURISMO DEL ECUADOR LOJA AÑO						
N°	NOMBRE DEL ATRACTIVO	JERARQUIA	UBICACIÓN	CATEGORIA	TIPO	SUBTIPO
6	Ruta Turística de Caxarumi		Parte alta y baja de Malacatos	Sitio Natural	Montañas	Colinas
UBICACIÓN			GEOREFERENCIACIÓN		ALTITUD	
PROVINCIA	CANTÓN	PARROQUIA	LATITUD	LONGITUD	1500 - 1600 m.s.n.m	
Loja	Loja	Malacatos	4° 27' 9"	79° 18' 30"		

Fuente: Visita In-Situ

Elaboración: Kruscaya Ochoa, 2016.



Fotografía N° 16. Sendero Caxarumi

Elaboración:Kruscaya Ochoa, 2016.

El sendero Caxarumi se encuentra ubicado en el Sector Rumizhitana de la Parroquia Malacatos a 13km. De la ciudad de Loja en dirección Loja - Malacatos y está colindando con la entrada al Parque Nacional Podocarpus.

El Sendero Caxarumi se encuentra a una altura de 2500 m.s.n.m. y a una temperatura de 18°C. Este sendero se habilitó en el proyecto binacional Catamayo Chira en el periodo de Administración del Arq. Rodrigo Vivar Castro con la finalidad de crear un espacio turístico, estuvo a cargo de la Fundación Podocarpus, pero este proyecto fue abandonado hace 4 años y no se pudo complementar por falta de recursos económicos.

El trayecto de recorrido desde la entrada del sendero hasta el sector Rumizhitana es de 14km. Durante el recorrido se puede evidenciar el entorno natural que existe, la observación de variedad de aves, lugares donde se puede realizar camping, caminatas, ciclismo turístico, cabalgatas además existen chozas y cabañas de descanso que están en mal estado.

Tiempo de recorrido ciclo-turístico: 1 hora y 30 minutos.

Ancho Mínimo del Sendero: 1m.

Ancho Máximo del Sendero: 5m

Nivel Técnico: Fácil

Calzada: Tierra, lastrado, pedregoso

Velocidad promedio: 8km/h

7.- Moliendas y fábricas de panela y destilación de aguardiente

Tabla N° 46. Datos generales de ubicación y geo-referenciación del atractivo

ATRATIVOS TURÍSTICOS DE LA PARROQUIA MALACATOS INVENTARIADA POR EL MINISTERIO DE TURISMO DEL ECUADOR LOJA AÑO						
N°	NOMBRE DEL ATRACTIVO	JERARQUIA	UBICACIÓN	CATEGORIA	TIPO	SUBTIPO
7	Moliendas y fábricas de panela y destilación de aguardiente		Parte periférica de Malacatos	Manifestación Cultural	Etnografía	Elaboración agroindustrial
UBICACIÓN			GEOREFERENCIACIÓN		ALTITUD	
PROVINCIA	CANTÓN	PARROQUIA	LATITUD	LONGITUD	1600 m.s.n.m	
Loja	Loja	Malacatos	4° 13'23"	79° 15'17"		

Fuente: Visita In-Situ

Elaboración: Kruscaya Ochoa, 2016.

Las Moliendas se ubican en varios sectores de la Parroquia Malacatos a 31 km de la ciudad de Loja.

Moliendas de Malacatos se encuentran a una altura de 1700 m.s.n.m. y a una temperatura de 20.3°C. En la Parroquia Malacatos que se ubica a 31km existen varias moliendas que actualmente están desempeñando su actividad debido a que el clima de esta parroquia es apto para los cultivos de caña de azúcar que sirve para la elaboración de productos como es la panela, el guarapo, el aguardiente.



Fotografía N° 17. Elaboración de panela en Molienda
Elaboración: Kruscaya Ochoa, 2016.

8. Gastronomía típica de Landangui

Tabla N° 47. Datos generales de ubicación y geo-referenciación del atractivo

ATRATIVOS TURÍSTICOS DE LA PARROQUIA MALACATOS INVENTARIADA POR EL MINISTERIO DE TURISMO DEL ECUADOR LOJA AÑO						
N°	NOMBRE DEL ATRACTIVO	JERARQUIA	UBICACIÓN	CATEGORIA	TIPO	SUBTIPO
8	Gastronomía típica de Landangui		A la llegada de Malacatos	Manifestación Cultural	Etnografía	Comida y bebidas típicas
UBICACIÓN			GEOREFERENCIACIÓN		ALTITUD	
PROVINCIA	CANTÓN	PARROQUIA	LATITUD	LONGITUD	1500 - 1600 m.s.n.m	
Loja	Loja	Malacatos	4° 13' 5"	79° 15' 17"		

Fuente: Visita In-Situ
Elaboración: Kruscaya Ochoa, 2016.

La Fritada constituye una deliciosa comida típica de la Parroquia Malacatos y de la Provincia de Loja. Este delicioso plato típico se lo puede adquirir en los restaurantes del Barrio Landangui de la Parroquia Malacatos.



Fotografía N° 18. Fritada y cueritos en Landangui.
Elaboración: Kruscaya Ochoa, 2016.

9.- Ferias libres

Tabla N° 48. Datos generales de ubicación y geo-referenciación del atractivo

ATRATIVOS TURÍSTICOS DE LA PARROQUIA MALACATOS INVENTARIADA POR EL MINISTERIO DE TURISMO DEL ECUADOR LOJA AÑO						
N°	NOMBRE DEL ATRACTIVO	JERARQUIA	UBICACIÓN	CATEGORIA	TIPO	SUBTIPO
9	Ferias libres		Centro de Malacatos	Manifestación Cultural	Etnografía	Ferias y mercados
UBICACIÓN			GEOREFERENCIACIÓN		ALTITUD	
PROVINCIA	CANTÓN	PARROQUIA	LATITUD	LONGITUD	1500 - 1600 m.s.n.m	
Loja	Loja	Malacatos	4° 13` 9"	79° 15` 30"		

Fuente: Visita In-Situ

Elaboración: Kruscaya Ochoa, 2016.

La Feria Libre se encuentra ubicada en las Calles: Manuel Godoy y Miguel Riofrío del Barrio Central de la Parroquia Malacatos a 31km.De la ciudad de Loja.

La feria libre se la realiza los todos días Domingos, esta feria es tradicional y se la viene realizando desde hace muchos años atrás no se sabe el año desde que se inició, esta feria empieza desde las 03H00 y dura hasta las 14H00, existen 140 puestos distribuidos entre las calles Manuel Godoy y Pío Montufar cada puesto tiene 2metros de frente y el fondo es opcional no se cobra por el puesto pero ellos deben encargarse del aseo del lugar y de hacerse inscribir para recibir su carnet identificativo, en estos lugares se venden productos propios de la zona pero también existen vendedores ambulantes que llegan de diversos lugares y ofrecen variedad en productos.



Fotografía N° 19. Vendedora feria libre Malacatos.
Elaboración: Kruscaya Ochoa, 2016.

10.- Centro Turístico Recreacional Malacatos.

Tabla N° 49. Datos generales de ubicación y geo-referenciación del atractivo

ATRATIVOS TURÍSTICOS DE LA PARROQUIA MALACATOS INVENTARIADA POR EL MINISTERIO DE TURISMO DEL ECUADOR LOJA AÑO						
N°	NOMBRE DEL ATRACTIVO	JERARQUIA	UBICACIÓN	CATEGORIA	TIPO	SUBTIPO
10	Centro Recreacional Turístico		Centro de Malacatos	Manifestación Cultural	Etnografía	Centro Recreacional
UBICACIÓN			GEOREFERENCIACIÓN		ALTITUD	
PROVINCIA	CANTÓN	PARROQUIA	LATITUD	LONGITUD	1500 - 1600 m.s.n.m	
Loja	Loja	Malacatos	4° 13` 9"	79° 15` 30"		

Fuente:Visita In-Situ

Elaboración:Kruscaya Ochoa, 2016.



Fotografía N° 20. Entrada Centro Turístico Recreacional Malacatos.

Elaboración: Kruscaya Ochoa, 2016.

Este Centro Recreacional se encuentra ubicado en la zona sur de la Parroquia Malacatos en la calle Justiniano Estupiñán a 31km.De la ciudad de Loja en la vía Malacatos Vilcabamba.

El Centro Recreacional Turístico Malacatos constituye el principal lugar de descanso, distracción y esparcimiento de la parroquia, que se encuentra a una altura de 1600 m.s.n.m. con una temperatura de 20.3° C, ubicado en la zona sur de Malacatos junto al río, es un espacio acogedor que ofrece a los turistas y a la población una infraestructura para el esparcimiento y el deporte, ya que cuenta con 2 canchas para la práctica del futbol, indor futbol, básquet, volibol, áreas verdes, 3 cabañas donde se puede realizar el picnic, 2 piscina con tobogán, 2 baños y juegos recreativos para los niños. Este centro recreacional es propiedad del Ilustre Municipio de Loja y se encuentra administrado por el Jefe Distrital.

2.1.3. Caracterización de los productos turísticos

La caracterización de los productos turísticos se realizó a través de tres fases, en primer lugar partimos de un diagnóstico, luego la fase de formulación y finaliza con la elaboración de los productos que se pueden desarrollar dentro de la Parroquia Malacatos.

A. Fase de diagnóstico

La realización del diagnóstico para determinar el potencial turístico de la parroquia se consideraron las siguientes fuentes de información:

- **Fuentes de información secundaria:** Inventario de atractivos turísticos MINTUR, Plan de Ordenamiento y Ordenamiento Territorial del GAD Malacatos, Plan Estratégico de turismo sostenible PLANDETUR 2020, ITUR Vilcabamba, fotografías, guías turísticas, web.
- **Fuentes de información Primaria:** Visita in-situ en cada uno de los atractivos turísticos naturales y culturales que posee la Parroquia Malacatos con el fin de determinar y levantar el Inventario Turístico. Ya que algunos no se encuentran inventariados por el MINTUR.

B: Fase de formulación

Para el Desarrollo de la fase de formulación se consideró la información del PLANDETUR 2020, Metodología de Inventarios Turísticos Ministerio de Turismo y la salida In-situ en cada uno de los atractivos turísticos; en el siguiente cuadro se detalla la Línea de Productos y Variedad de Productos Específicos del Ecuador.

Gráfico N° 13. Líneas y Variedades de Productos Específicos del Ecuador

Cuadro. Líneas de Productos y Variedades de Productos Específicos del Ecuador			
Circuitos generales	Circuitos generales		
Sol y playa	Sol y playa		
Turismo comunitario	Turismo comunitario		
Turismo cultural	Patrimonios naturales y culturales	Ecoturismo y turismo de naturaleza	Parques nacionales
	Mercados y artesanías		Reservas y bosques privados
	Gastronomía		Ríos, lagos, lagunas y cascadas
	Shamanismo		Observación de flora y fauna
	Fiestas populares	Turismo de deportes y aventura	Deportes terrestres
	Turismo religioso		Deportes fluviales
	Turismo urbano		Deportes aéreos
	Turismo arqueológico	Turismo de salud	Deportes acuáticos
CAVE, científico, académico, voluntario y educativo	Termalismo		
Haciendas históricas	Agroturismo	Medicina ancestral	
Parques temáticos		SPA's	
		Turismo de convenciones y congresos	Haciendas, fincas y plantaciones
			Reuniones, incentivos, conferencias, exposiciones y ferias
		Turismo de cruceros	Cruceros

- **Atractivos:** Son elementos o acontecimientos que conforman conjuntos de intereses que estimulan y motivan la visita turística.
- **Facilidades:** Comprende tanto los establecimientos, instalaciones y equipamientos para alojamiento, restauración y esparcimiento, así como las prestaciones de servicios de apoyo de desenvolvimiento de las actividades turísticas.
- **Infraestructura de accesos:** engloba las dotaciones de redes y sistemas de abastecimiento y logística para habilitar el uso de los atractivos, además de las facilidades.

A continuación en base a la información anterior se detallan todos los componentes que lo integran, los mismos que combinados entre sí originan el producto final que se ofrece en el mercado al turista.

Tabla N° 50. Componentes del Producto Turístico

Elementos constitutivos del producto	Composición de los elementos constitutivos	Detalle
Atractivos turísticos, generan la atracción hacia el lugar	Naturales Humanos	Topografía Flora Fauna Clima Paisaje Manifestaciones de la cultura local Atractivos hechos y gestionados por el hombre
Facilidades turísticas facilitan la permanencia y el disfrute de los atractivos	Alojamiento Alimentación Recreación	Hoteles y moteles Albergues Campamentos (Camping) <hr/> Restaurantes Cafeterías Bares <hr/> Teatro, cine Deportes Paseos Excursiones
Infraestructura de acceso al lugar Permite el desplazamiento y acceso al lugar	Caminos y carreteras <hr/> Puertos <hr/> Aeropuertos	Transporte terrestre <hr/> Transporte marítimo y fluvial <hr/> Transporte aéreo

Fuente y Elaboración: Miguel Angel Acerenza / México D.F. [México] : Trillas (1997)

Turismo Cultural: La Parroquia Malacatos posee un sinnúmero de atractivos turísticos de carácter natural y cultural que la podrían convertir en un punto turístico de gran interés y visita y por ende servir de desarrollo económico, social, político, ambiental y cultural, como lo es el Santuario del Señor de la Caridad en donde se celebra Una importante fiesta religiosa es el culto al Señor de la Caridad, Patrono del Santuario San Felipe de Malacatos,

que se conmemora en el mes de agosto de cada año, siendo su día principal el 30 de agosto. El Organizador de esta fiesta es el Comité de Fiestas y la Junta Parroquial de Malacatos. Se organiza, la Gran Feria Agrícola, Ganadera, Artesanal, Se destacan en las fiestas los bailes folklóricos, el rodeo montubio, el pregón de fiestas, la tradicional vaca loca y se degusta el apetitoso canelazo.

Ecoturismo y turismo de naturaleza: Malacatos cuenta con atractivos potenciales, son sitios naturales como son los cerros La Mina, Pan de Azúcar, Yunanga, por la riqueza de la biodiversidad existente y por ser miradores de paisajes exuberantes, son visitados por turistas nacionales y extranjeros; además los Ríos Ceibopamba, Solanda, Malacatos, Uchima forman playas, valles de gran atractivo turístico.

2.2. Análisis de la demanda.

De acuerdo a estadísticas de la OMT las llegadas de turistas internacionales crecieron un 5% durante la primera mitad de 2013, en comparación con el mismo período del 2012, llegándose a los casi 500 millones. Los destinos turísticos del mundo recibieron en los seis primeros meses de 2013 alrededor de 494 millones de visitantes que pernoctaron, según la edición preliminar del Barómetro OMT del Turismo Mundial difundida con ocasión de la vigésima Asamblea General de la OTM. Estas cifras significan un crecimiento del 25% o 25 millones de turistas internacionales más que en el mismo período del 2012.

Los mercados emisores de las economías emergentes siguen generando crecimiento en los destinos turísticos de economías emergentes siguen generando crecimiento en los destinos turísticos de economías emergentes y avanzadas por igual.

Tomando en cuenta los sitios más visitados en el Ecuador de acuerdo al segmento terrestre está en primer lugar Guayaquil (51,23%), seguido de Quito (47,95%), Cuenca (12,30%), Otavalo (11,48%), Machala (9,84%), Ibarra y Salinas (43%), Baños (9,02%) entre los primeros, seguido de otros lugares de visitas se encuentran las ciudades como Manta (5,74%), Amazonía, Esmeraldas y Bahía de Caráquez (4,10%), Loja (3,69%) y Vilcabamba (0,82%), siendo así que Vilcabamba se encuentra dentro de las cifras turísticas en el Ecuador (OPTUR, 2013).

2.2.1. Caracterización de la demanda.

Se puede evidenciar que en el caso de Malacatos, los turistas llegan por sus propios medios pues no existe la facilidad turística que se requiere, además de que es sumamente importante para la parroquia, que los visitantes que acuden a la Parroquia Vilcabamba tengan que pasar obligadamente por esta, para poder mostrar sus atractivos turísticos de carácter natural y cultural.

2.2.2. Determinación del perfil del visitante.

Para determinar el perfil del visitante hacia la Parroquia Malacatos se realizó encuestas aplicadas directamente a turistas nacionales y extranjeros que se abordaron en el centro de la parroquia, en los restaurantes, en sitios de alojamiento entre otros.

Para el cálculo de la muestra se tomó el número de personas que concurren a la parroquia Malacatos, para ello se levanto un registro de viajes en la cooperativa de taxi ruta 11 de mayo, cooperativas Vilcatur, Sur Oriente, donde se consultó si eran visitantes o habitantes del lugar, se logro registrar un promedio de 15 turistas por día lo que nos da al mes 450 turistas al mes y 5400 visitantes al año; luego se aplicó la fórmula para poblaciones finitas que es la siguiente:

Dónde:

n = Número de encuestas (tamaño muestral)

N = Número de viajeros en el 2015 (5.400)

Z = Nivel de confianza 95% (1.96)

q = 0,50

p = 0,50

E = Margen de error 5% (0.05)

$$n = \frac{z^2 N p q}{E^2 (N - 1) + z^2 p q}$$
$$n = \frac{1,96^2 * 5400 * 0,50 * 0,50}{0,05^2 (5400 - 1) + 1,96^2 * 0,50 * 0,50}$$
$$n = \frac{5184}{3,84 * 5400 * 0,50 * 0,50}$$
$$n = \frac{5184}{14,4579}$$
$$n = 358,55$$
$$n = \mathbf{359 \text{ personas}}$$

Esta encuesta se realizó en los meses de mayo y junio durante seis fines de semana debido a que son los días que Malacatos tiene más afluencia de turistas.

- Análisis del perfil del turista

A. Datos de la encuesta

Nº de formulario

El número de encuestas aplicadas son de 373 personas de acuerdo a la muestra obtenida de la cual 53 personas no terminan la encuesta (17,96%) ya que vienen por motivos profesionales y son considerados no aplica para el resto de preguntas del cuestionario.

B. Información general

¿De qué país proviene?

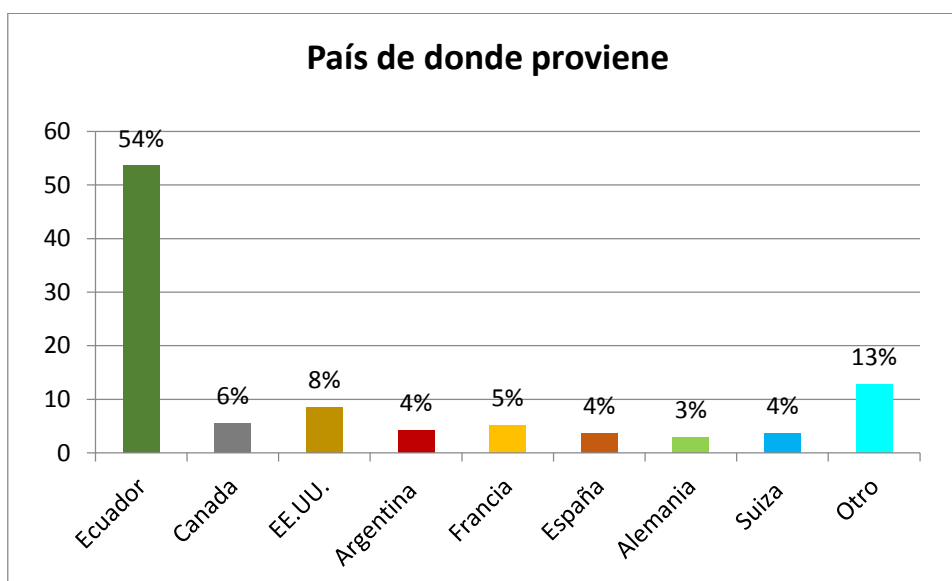


Gráfico N° 14. País de donde proviene

Fuente: Encuesta aplicada para determinar el perfil del turista de la Parroquia Malacatos 2016
Elaborado: Kruscaya Ochoa, 2016.

En el gráfico N° 23 nos muestra los países de donde provienen los que más visitan la parroquia de Malacatos 54 son de Ecuador (54%), seguido de 26 de Estados Unidos (8%), 17 de Canadá (6%), 16 de Francia (5%), 11 de España (4%), 11 de Suiza (4%), 9 Alemania (3%), en otras nacionalidades representan el 13% con 39 visitantes de varias nacionalidades, Perú con 7 persona, México, Austria, China con 4 personas cada uno, con 2 personas Republica Checa, Japón, Nicaragua, Bolivia, Nueva Zelanda, Republica Dominicana, Suecia, Israel, con 1 persona Colombia, Venezuela, Uruguay, Costa Rica.

¿Cuál es su lugar de residencia habitual?

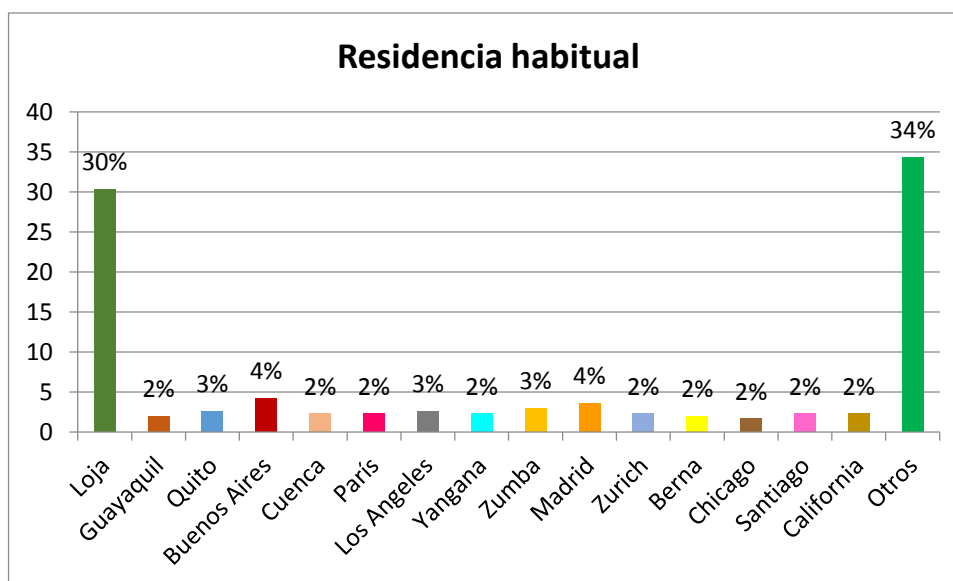


Gráfico N° 15. Residencia Habitual

Fuente: Encuesta aplicada para determinar el perfil del turista de la Parroquia Malacatos 2016

Elaborado: Kruscaya Ochoa, 2016.

Los lugares de residencia que más vienen son 93 de Loja (30%), 13 Buenos Aires (4%), 11 Madrid (4%), 8 Quito (3%), 9 Zumba (3%), 8 Los Ángeles (3%), 7 California (2%), 7 Santiago (2%), 7 Cuenca (2%), 7 Yangana (2%), 7 Zúrich (2%), 6 Berna (2%). Otros lugares de residencia que visitan la Parroquia son 105 (34%), 5 personas de Lima, New York, Macará, Catacocha, Hamburgo, Sao Paulo, Colonia, Leduc, Hong Kong, Galápagos, Stuttgart, Manta, Hamburgo, Carolina del Sur, Olmedo, Montreal, Cariamanga, Michigan, Minnesota, Praga, Managua, con 4 Zapotillo, Santo Domingo, Ottawa, Bahía, Jipijapa, Zumba, con tres Nevada, Basel, Jersey, Tumbes, Bologna, shushufindi.

¿Cuál es su situación ocupacional?

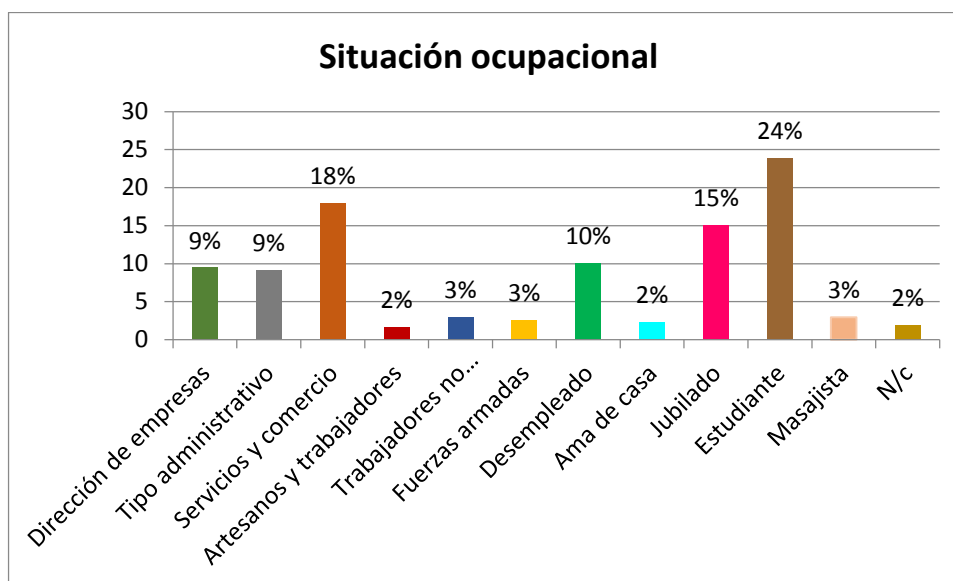


Gráfico N° 16. Situación Ocupacional
 Fuente: Encuesta aplicada para determinar el perfil del turista de la Parroquia Malacatos 2016
 Elaborado: Kruscaya Ochoa, 2016.

La situación ocupacional de los visitantes se divide en: 24% estudiantes, 18% servicios y comercios, 15% jubilado, 10% desempleado, 9% dirección de empresas, 9% tipo administrativo, 3% Trabajadores no cualificados, 3% fuerzas armadas, 3% masajista, 2% artesanos y trabajadores, 2% Ama de casa, 2% no contestan

¿Cuál es su nivel de instrucción?

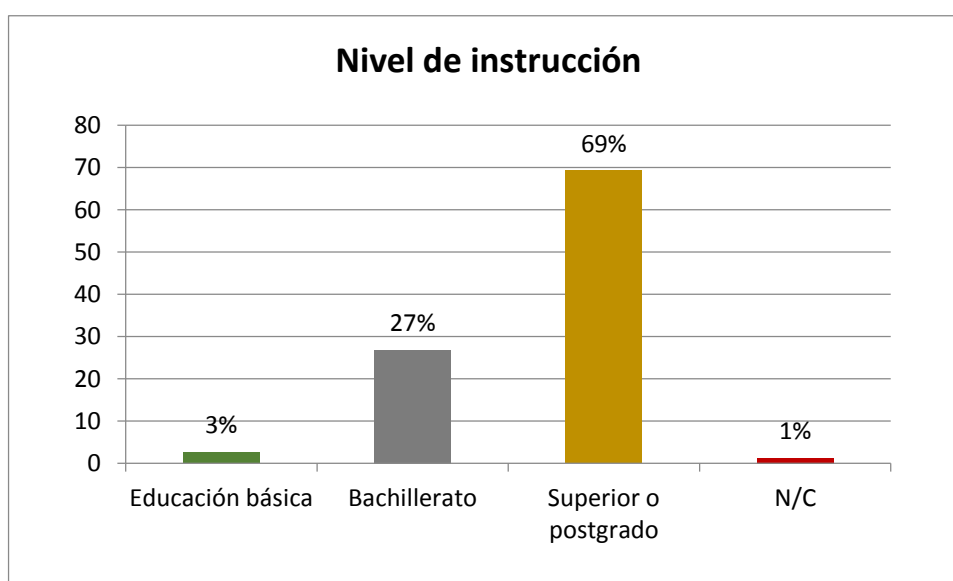


Gráfico N° 17. Nivel de instrucción
 Fuente: Encuesta aplicada para determinar el perfil del turista de la Parroquia Malacatos 2016
 Elaborado: Kruscaya Ochoa, 2016.

El nivel de instrucción de los visitantes a la Parroquia Malacatos se distribuye en 69% con educación superior y postgrados, seguido del 27% en bachillerato, 3% en Educación Básica, el 1% no contestan.

c. Datos del viaje turístico

Es la primera vez que visita la Parroquia Malacatos

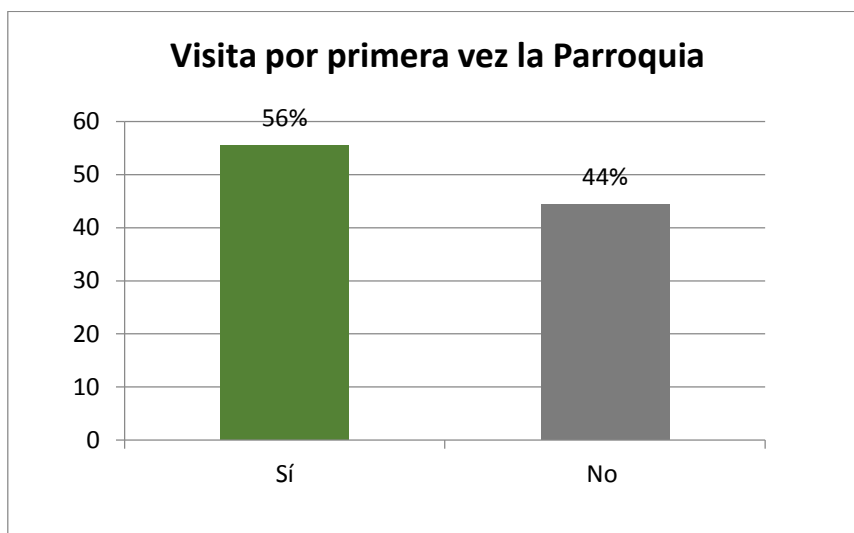


Gráfico N° 18. Nivel de instrucción

Fuente: Encuesta aplicada para determinar el perfil del turista de la Parroquia Malacatos 2016
Elaborado: Kruscaya Ochoa, 2016.

Los visitantes que están por primera vez en la parroquia de Malacatos están representados por un 56% y los que visitan por segunda vez está en 44%.

¿Cuál es el motivo principal de este viaje?

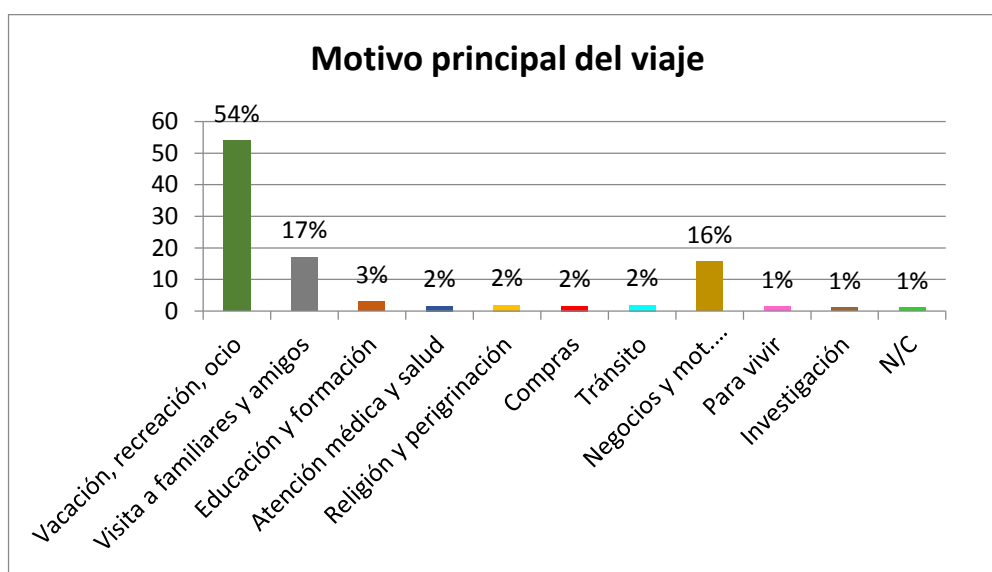


Gráfico N° 19. Motivo principal del viaje

Fuente: Encuesta aplicada para determinar el perfil del turista de la Parroquia Malacatos 2016
Elaborado: Kruscaya Ochoa, 2016.

El principal motivo de los visitantes es por vacación, recreo y ocio con 54%, seguido de vista a familiares con 17%, en motivos de negocios profesionales con 16% es aquí donde 48 personas concluyen la encuesta, seguidos están los de educación y formación con 3%, luego la atención médica y salud con 2%, religión y peregrinación con el 2%, compras con el 2%, tránsito 2%, y los de lugar para vivir, investigación con el 1%.

¿Qué lugares turísticos de la Parroquia usted visitó? Por favor menciónelos a continuación.

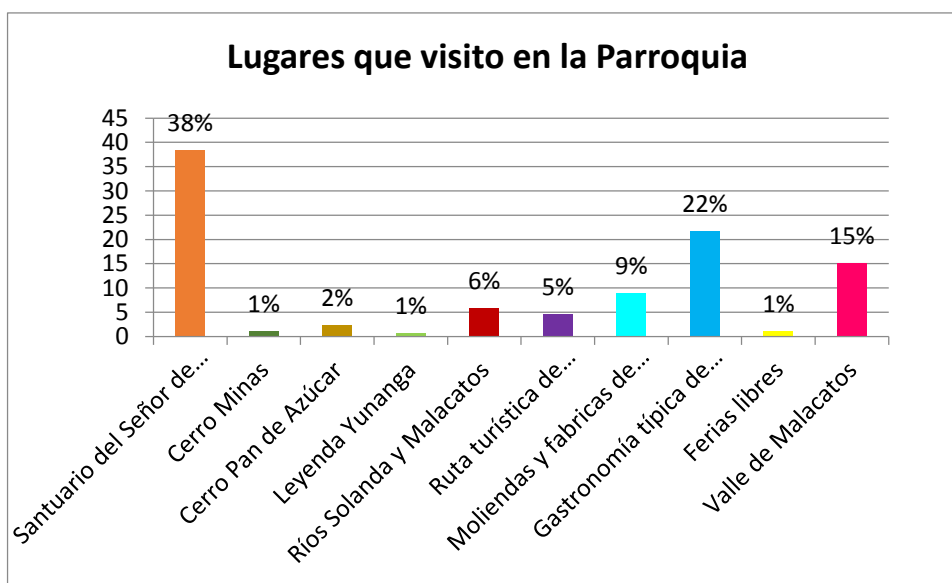


Gráfico N° 20. Lugares que visito en la Parroquia
 Fuente: Encuesta aplicada para determinar el perfil del turista de la Parroquia Malacatos 2016
 Elaborado: Kruscaya Ochoa, 2016.

El principal lugar turístico visitado por los visitantes en la Parroquia Malacatos esta con 38% el Santuario del Señor de la Caridad, el 22% la gastronomía típica de Landanguí, el 15% el Valle de Malacatos, el 9% moliendas y fabricas, el 6% Ríos Solanda y Malacatos, el 5% Ruta turística Caxarrumi, el 2% el Cerro Pan de Azúcar, con el 1% Cerro Minas, Leyenda Yunanga, Ferias libres.

¿Con qué frecuencia visita la parroquia?

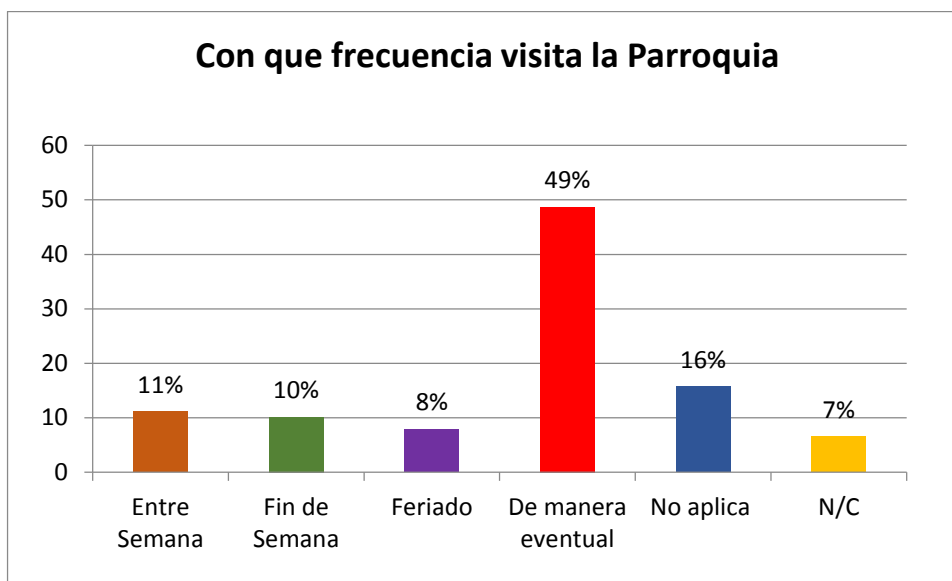


Gráfico N° 21. Lugares que visito en la Parroquia
Fuente: Encuesta aplicada para determinar el perfil del turista de la Parroquia Malacatos 2016
Elaborado: Kruscaya Ochoa, 2016.

La frecuencia con la que visitan la Parroquia Malacatos un 49% viene de manera eventual, seguido de un 11% entre semana, 10% fin de semana, 8% feriado y un 16% no aplica porque es el fin de la encuesta y el 7% no contestan.

¿Cuál es el medio de transporte para llegar y salir del destino turístico?

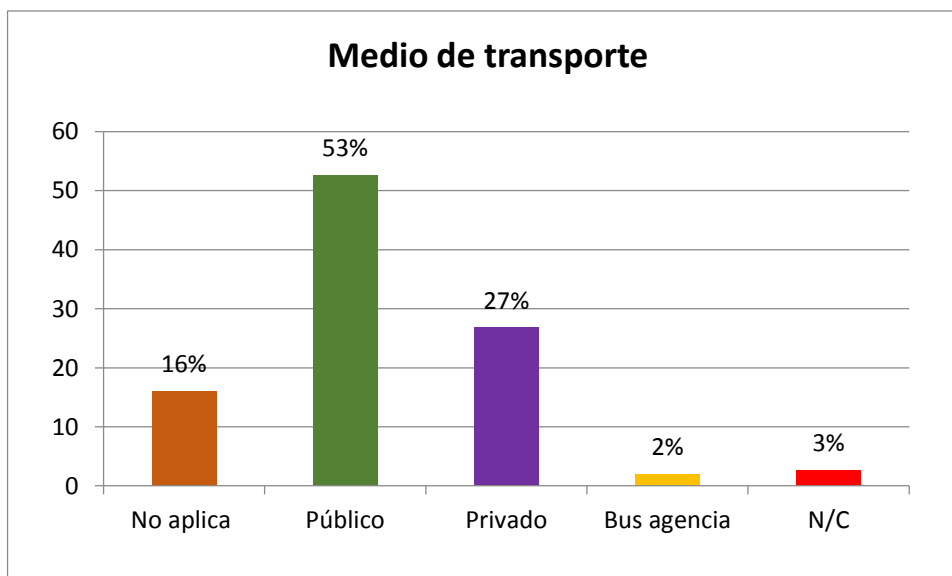


Gráfico N° 22. Medio de transporte
Fuente: Encuesta aplicada para determinar el perfil del turista de la Parroquia Malacatos 2016
Elaborado: Kruscaya Ochoa, 2016.

El medio de transporte que utilizan los visitantes para llegar y salir del destino es el transportes público con el 53%, seguido del privado con el 27%, el 2% bus de la agencia y un 16% no aplica, porque fue el fin de la encuesta, finalmente el 1% no contesta.

¿Forma de viajar?

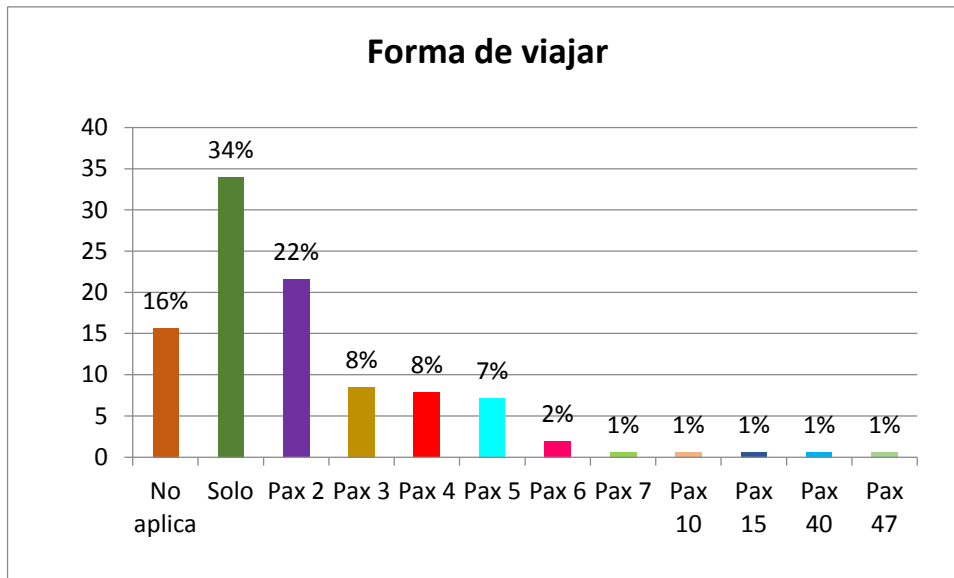


Gráfico N° 23. Forma de viajar
 Fuente: Encuesta aplicada para determinar el perfil del turista de la Parroquia Malacatos 2016
 Elaborado: Kruscaya Ochoa, 2016.

La forma de viajar de los visitantes a la Parroquia Malacatos es solitaria está conformada por el 34%, seguido de pax de 2 personas con 22%, el pax de 3 personas con 8%, el pax de 4 personas con el 8%, pax de 5 personas con el 7%, pax de 6 personas con 2%, pax de 7,8,9,10,40,47 con el 1% cada uno de ellos y el 16% no aplica (fin de la encuesta).

Alojamiento utilizado durante la visita

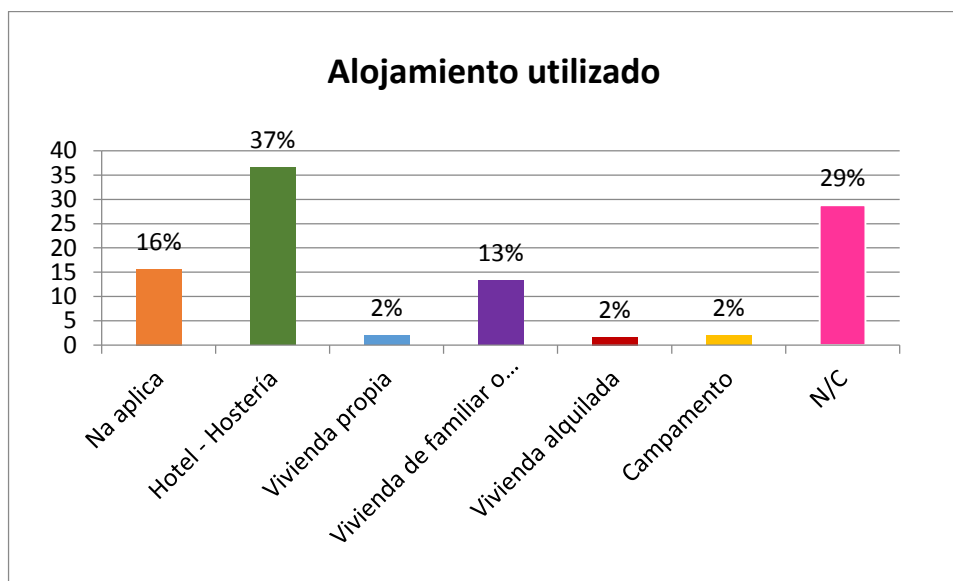


Gráfico N° 24. Forma de viajar

Fuente: Encuesta aplicada para determinar el perfil del turista de la Parroquia Malacatos 2016

Elaborado: Kruscaya Ochoa, 2016.

El alojamiento más utilizado por parte de los visitantes es el hotel – hosterías con el 37%, seguido de vivienda de familiar o amigos con el 13%, vivienda propia, vivienda alquilada campamento con el 2% cada una de ellas, el 16 no aplica por negocio y motivo remunerado (fin de encuesta) y el 29% no contesta porque algunos solamente se quedan medio día o salen al atardecer y no hacen uso de ningún alojamiento.

¿Cuánto duro su visita al destino?

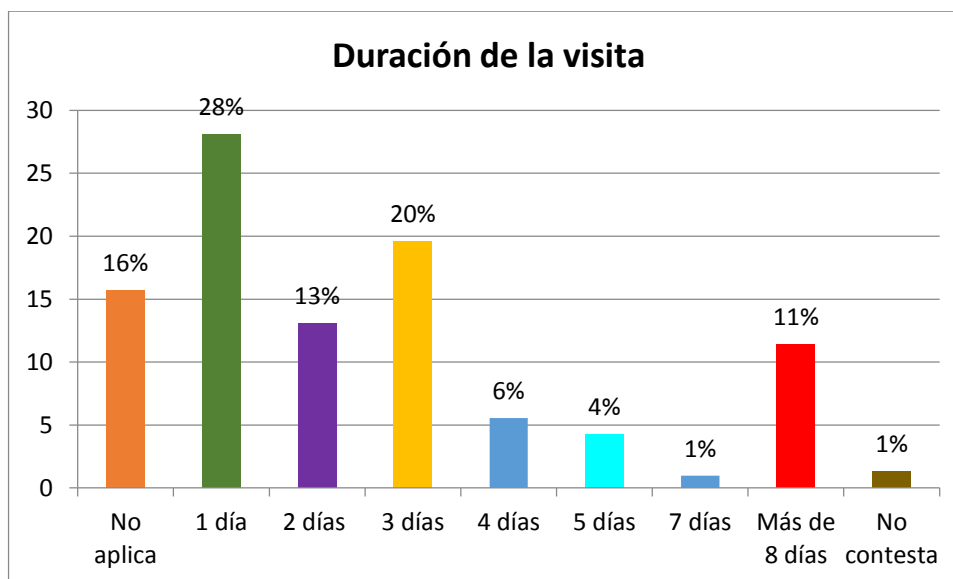


Gráfico N° 25. Duración de la visita

Fuente: Encuesta aplicada para determinar el perfil del turista de la Parroquia Malacatos 2016

Elaborado: Kruscaya Ochoa, 2016.

La duración de la visita en la parroquia Malacatos es de 1 día con 28%, seguida de 3 días con el 20%, luego más de 8 días con el 11%, 3 días con el 13%, 4 días con el 6%, 5 días con el 4%, 7 días con el 1%, el 1% no contesta y el 16% no aplica por negocio y motivo remunerado.

¿Indique el número de noches en su visita a la Parroquia?

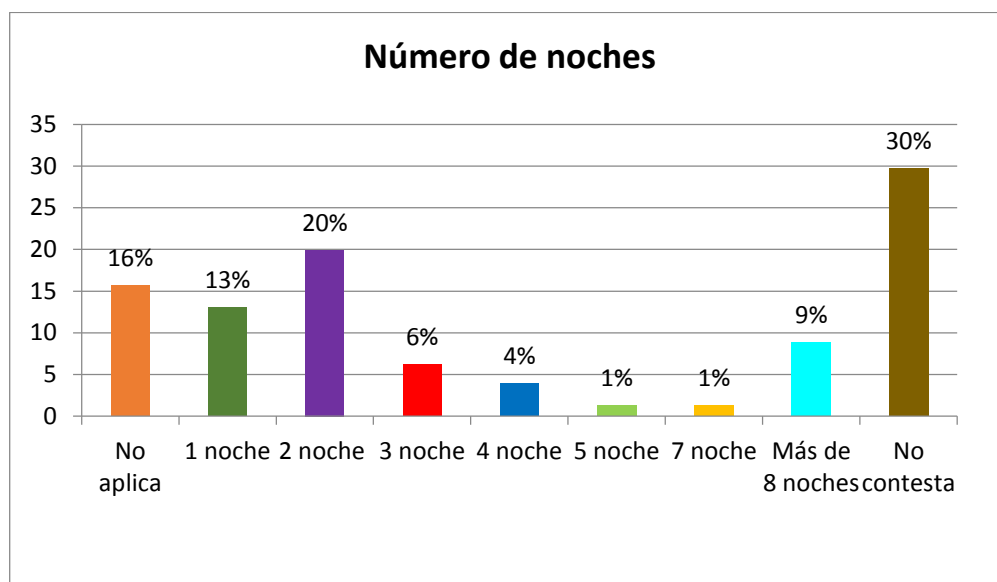


Gráfico N° 26. Número de noches
 Fuente: Encuesta aplicada para determinar el perfil del turista de la Parroquia Malacatos 2016
 Elaborado: Kruscaya Ochoa, 2016.

El número de noches que un visitante permanece en la Parroquia Malacatos es de 2 noches con el 20%, 1 noche con el 13%, más de 8 noches con el 9%, 3 noches con el 6%, 4 noches con el 4%, 5 noches y 7 noches con el 1% cada uno de ellos, el 16% no aplica por negocio y motivo remunerado (fin de la encuesta) y el 30% no contesta ya que solamente se queda medio día o no sabe cuantas noches pernoctarán.

En este viaje fue en la Parroquia Malacatos la única visita

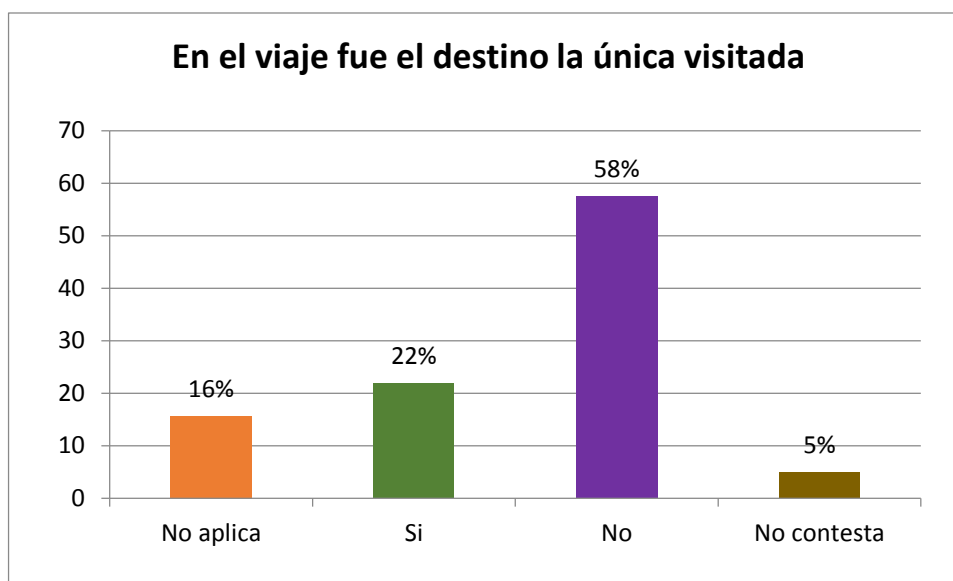


Gráfico N° 27. En el viaje fue el destino la única visitada
 Fuente: Encuesta aplicada para determinar el perfil del turista de la Parroquia Malacatos 2016
 Elaborado: Kruscaya Ochoa, 2016.

Los visitantes no visitaron únicamente el destino los mismos que representan el 58% ya que fueron a otros destinos, mientras que la otra parte de los visitantes que han visitado únicamente el destino representan el 22%, el 16% no aplica por negocio y motivo remunerado (fin de la encuesta) y el 5% no contestaron.

Indique otras localidades visitadas o por visitar en este viaje

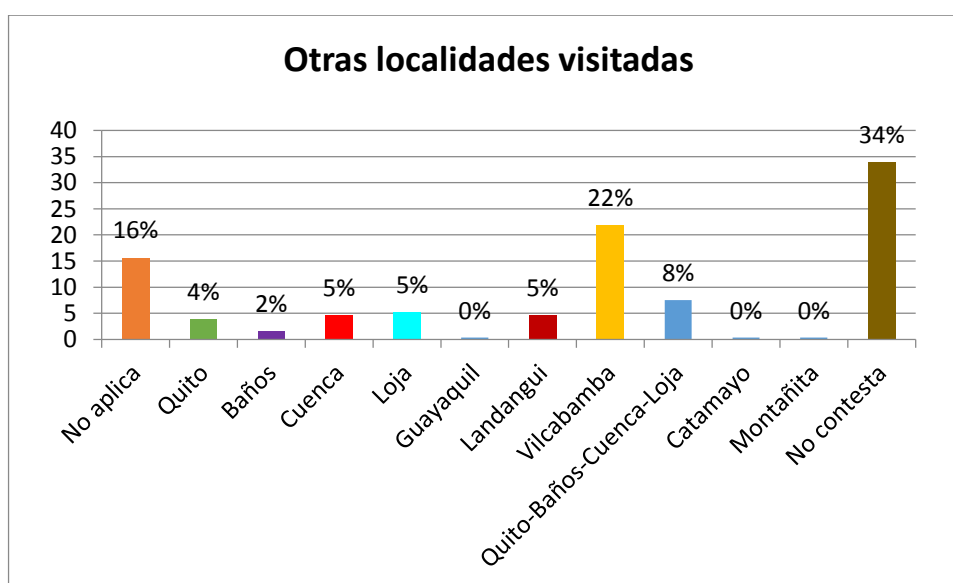


Gráfico N° 28. Otras localidades visitadas
 Fuente: Encuesta aplicada para determinar el perfil del turista de la Parroquia Malacatos 2016
 Elaborado: Kruscaya Ochoa, 2016.

Otras localidades que el visitante a conocido es Vilcabamba con el 22%, Quito-Baños-Cuenca-Loja con el 8%, Cuenca, Loja, Landangui con el 5% cada una de ellas, Quito con el 4%, Baños con el 2%, el 16% no aplica por negocio y motivo remunerado (fin de la encuesta) y el 34% no contestaron debido a que no han visitado otras localidades sino que han venido directamente al destino.

¿Quién financió este viaje?

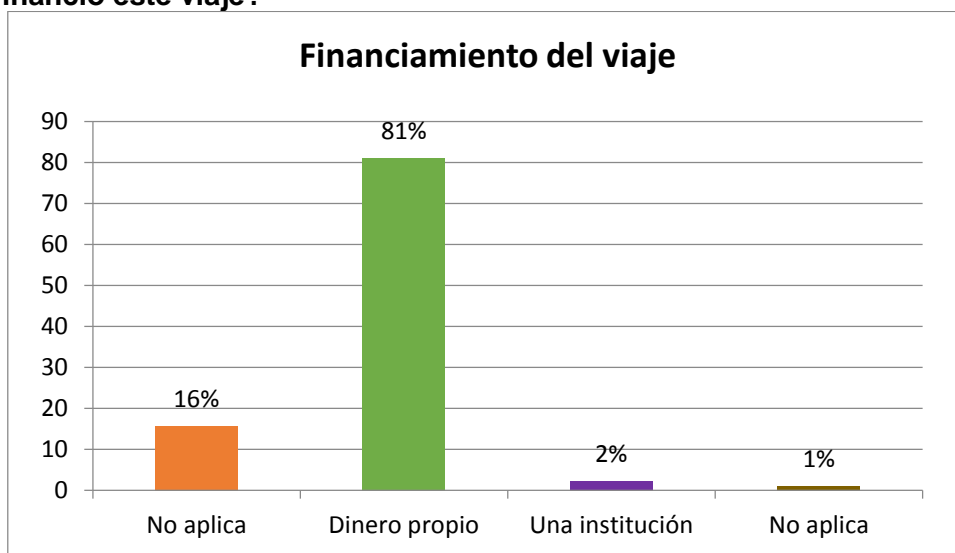


Gráfico N° 29. Financiamiento del viaje

Fuente: Encuesta aplicada para determinar el perfil del turista de la Parroquia Malacatos 2016

Elaborado: Kruscaya Ochoa, 2016.

Los turistas para su financiamiento del viaje lo hacen con su propio dinero que representa el 81% y 2% por una institución, el 16% no aplica por negocio y motivo remunerado (fin de la encuesta) y el 1% no contestaron.

¿Cómo organizó su viaje?

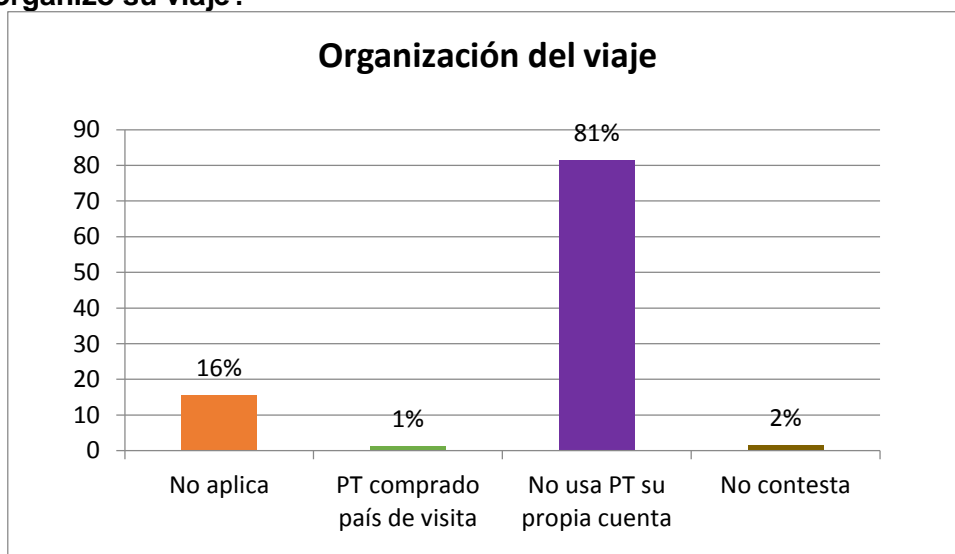


Gráfico N° 30. Organización del viaje

Fuente: Encuesta aplicada para determinar el perfil del turista de la Parroquia Malacatos 2016

Elaborado: Kruscaya Ochoa, 2016.

La forma de organizar el viaje lo hacen por cuenta propia es decir no utilizan paquetes turísticos que representan el 81%, los que si utilizan con el 1%, el 16% no aplica por negocio y motivo remunerado (fin de la encuesta) y el 2% no contestaron.

¿Qué tipo de servicios comprende el paquete turístico comprado?

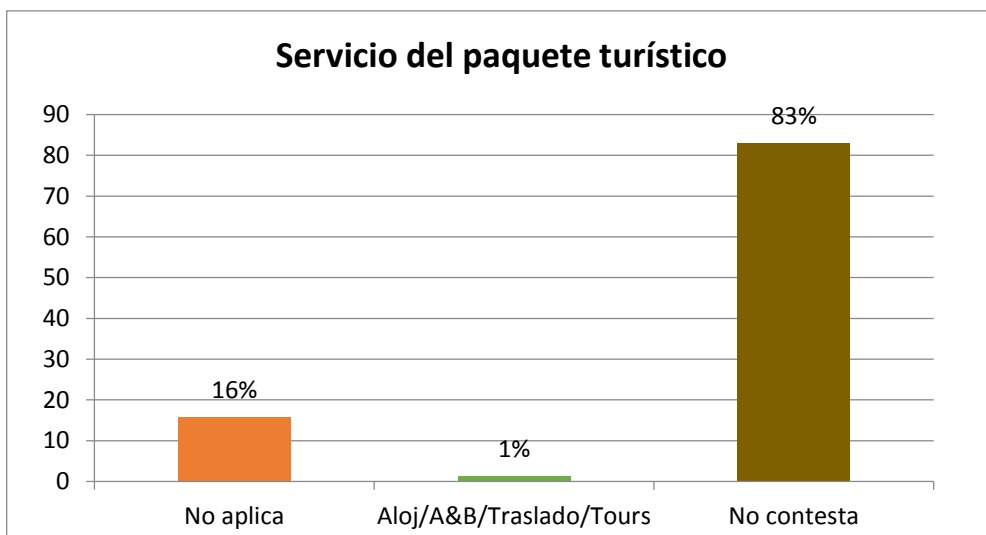


Gráfico N° 31. Servicio del paquete turístico
 Fuente: Encuesta aplicada para determinar el perfil del turista de la Parroquia Malacatos 2016
 Elaborado: Kruscaya Ochoa, 2016.

El 1% de los visitantes que si utilizan el paquete turístico comprende de los siguientes servicios: alojamiento, alimentación, traslado y tours, el 16% no aplica por negocio y motivo remunerado (fin de la encuesta) y el 2% no contestaron.

¿Cuál fue el gasto en alojamiento?

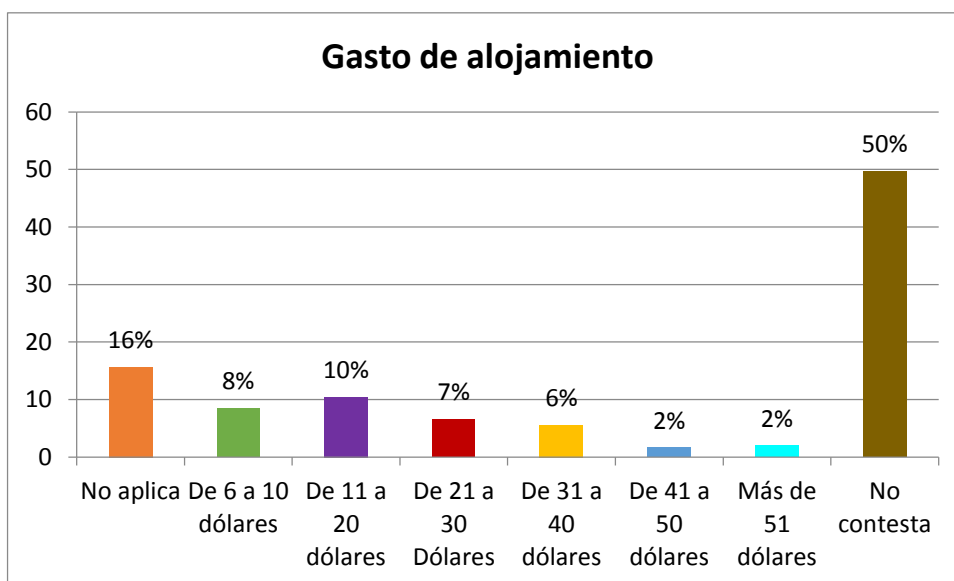


Gráfico N° 32. Gasto de Alojamiento
 Fuente: Encuesta aplicada para determinar el perfil del turista de la Parroquia Malacatos 2016
 Elaborado: Kruscaya Ochoa, 2016.

En el gasto de alojamiento por parte de los visitantes son: entre 6 a 10 dólares (8%), de 11 a 20 dólares (10%), de 21 a 30 dólares (7%), de 31 a 40 dólares (6%), de 41 a 50 dólares (2%), más de 51 dólares (2%), el 16% no aplica por negocio y motivo remunerado (fin de la encuesta) , seguido del 50% no contestan debido a que se quedan solo medio día o se alojan en casa de algún familiar o amigo.

¿Cuál fue el gasto en transporte?

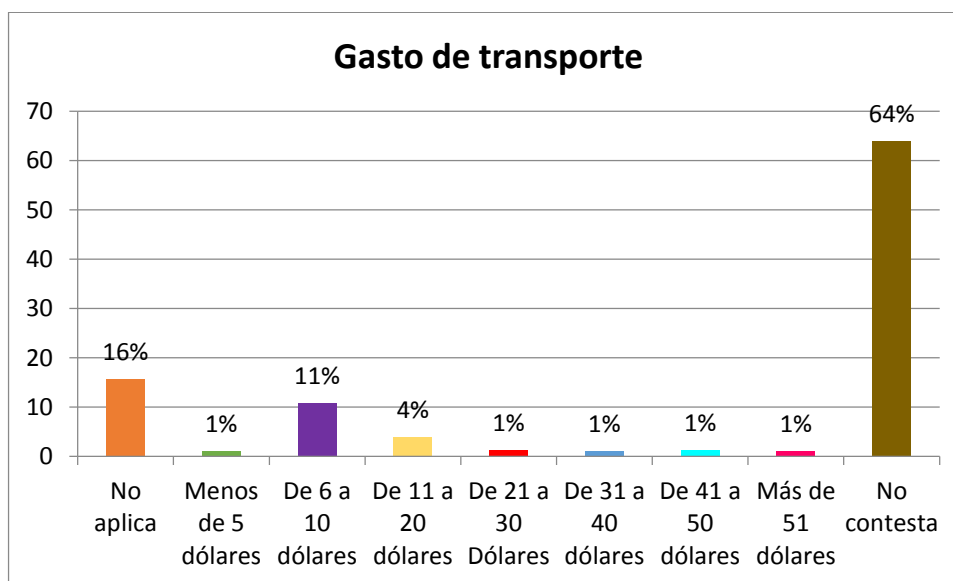


Gráfico N° 33. Gasto de Transporte

Fuente: Encuesta aplicada para determinar el perfil del turista de la Parroquia Malacatos 2016

Elaborado: Kruscaya Ochoa, 2016.

En el gasto de transporte por parte de los visitantes son: menos de 5 dólares (1%), entre 6 a 10 dólares (11%), de 11 a 20 dólares (4%), de 21 a 30 dólares (1%), de 31 a 40 dólares (1%), de 41 a 50 dólares (1%), más de 51 dólares (1%), el 16% no aplica por negocio y motivo remunerado (fin de la encuesta) , seguido del 54% no contestan por motivo que utilizan su propio transporte.

¿Cuál fue el gasto en combustible?

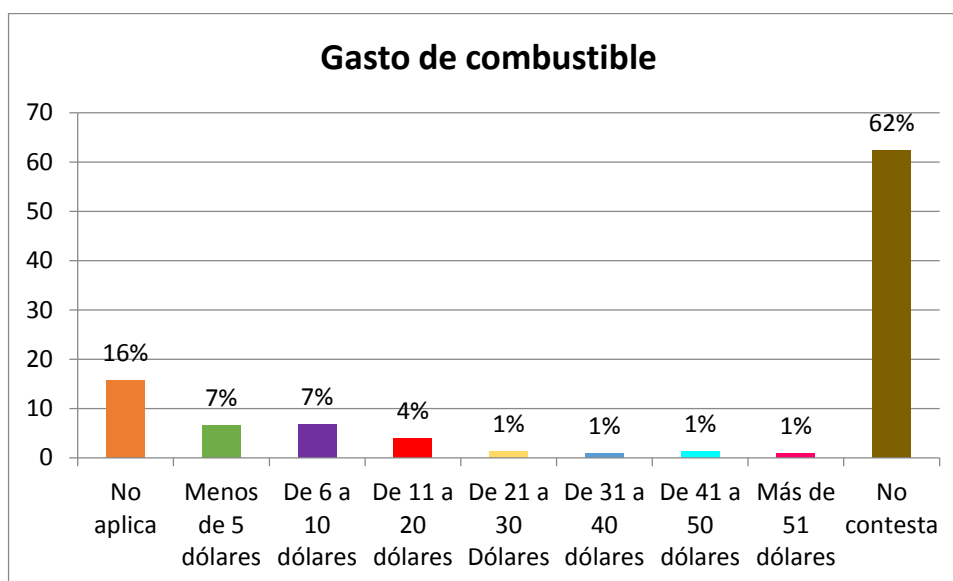


Gráfico N° 34. Gasto de combustible

Fuente: Encuesta aplicada para determinar el perfil del turista de la Parroquia Malacatos 2016
Elaborado: Kruscaya Ochoa, 2016.

En el gasto de combustible por parte de los visitantes son: menos de 5 dólares (7%), entre 6 a 10 dólares (7%), de 11 a 20 dólares (4%), de 21 a 30 dólares (1%), de 31 a 40 dólares (1%), de 41 a 50 dólares (1%), más de 51 dólares (1%), el 16% no aplica por negocio y motivo remunerado (fin de la encuesta) , seguido del 62% no contestan por motivo que utilizan transporte público.

¿Cuál fue el gasto en restaurant?

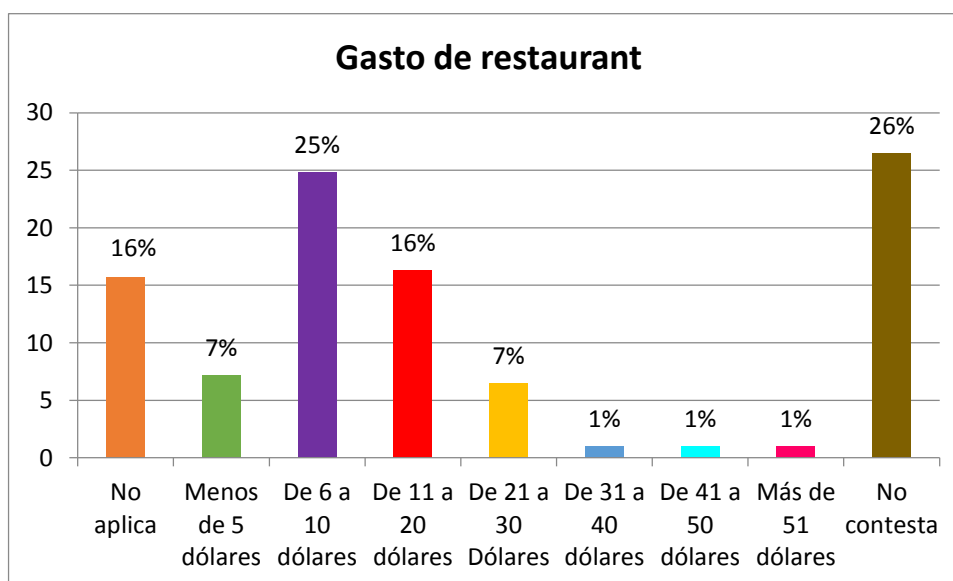


Gráfico N° 35. Gasto de restaurant

Fuente: Encuesta aplicada para determinar el perfil del turista de la Parroquia Malacatos 2016
Elaborado: Kruscaya Ochoa, 2016.

En el gasto de restaurant por parte de los visitantes son: menos de 5 dólares (7%), entre 6 a 10 dólares (25%), de 11 a 20 dólares (16%), de 21 a 30 dólares (7%), de 31 a 40 dólares (1%), de 41 a 50 dólares (1%), más de 51 dólares (1%), el 16% no aplica por negocio y motivo remunerado (fin de la encuesta) , seguido del 26% no contestan por motivo ya que no hacen uso del servicio.

¿Qué actividades le falta al destino para mejorar?

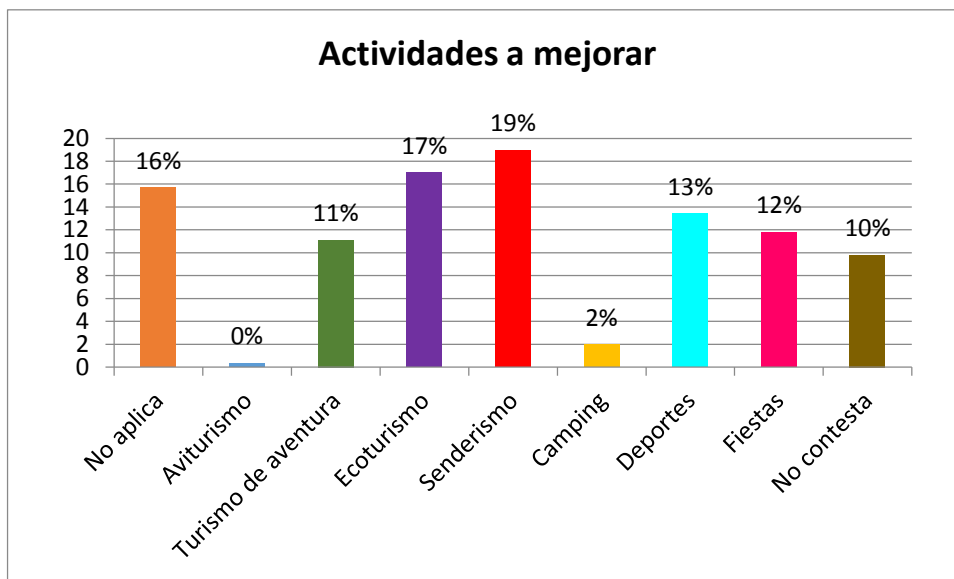


Gráfico N° 36. Actividades a mejorar
 Fuente: Encuesta aplicada para determinar el perfil del turista de la Parroquia Malacatos 2016
 Elaborado: Kruscaya Ochoa, 2016.

Las actividades que deben mejorar en la Parroquia Malacatos para cumplir con las perspectivas de los visitantes es el senderismo con 19%, seguido del ecoturismo con el 17%, en lo referente a los deportes con 13%, las fiestas que se realizan en la Parroquia con el 12%, y el turismo de aventura con el 11%, el camping con el 2%, el 16% no aplica por negocio y motivo remunerado (fin de la encuesta), y el 10% no contestaron.

¿Cómo califica la calidad del servicio recibido en el destino?

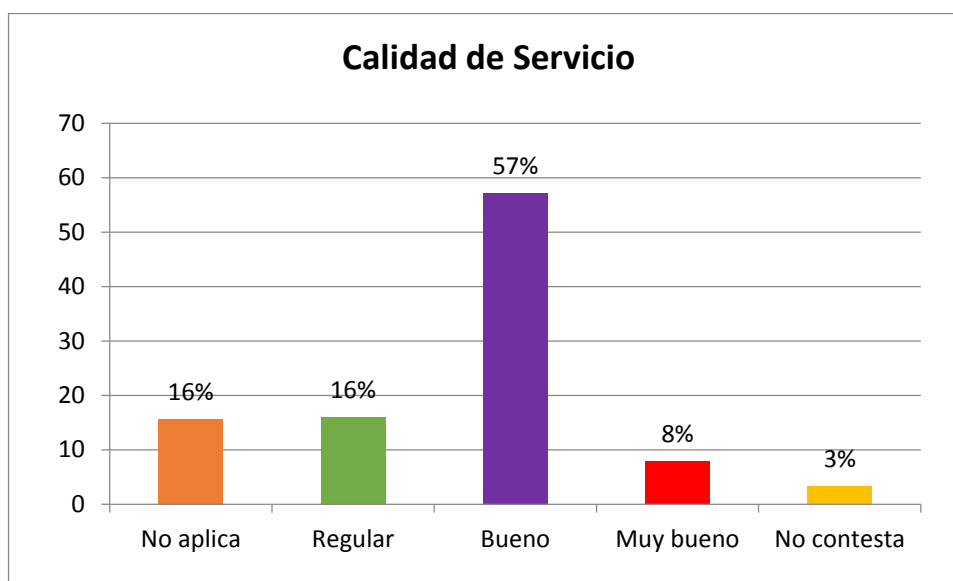


Gráfico N° 37. Calidad de Servicio

Fuente: Encuesta aplicada para determinar el perfil del turista de la Parroquia Malacatos 2016
Elaborado: Kruscaya Ochoa, 2016.

La calidad del servicio que el turista ha obtenido durante la visita en la parroquia, el 57% ha contestado que es bueno, seguido del 16% regular, el 8% muy bueno, el 16% no aplica por negocio y motivo remunerado (fin de la encuesta), y un 3% no contestaron.

Análisis

- Los turistas que más visitan la Parroquia de Malacatos son de Ecuador provenientes de Loja, Guayaquil, Quito, Machala, Cuenca, seguido de extranjeros de Estados Unidos, Canadá, Francia, Argentina, España, Alemania entre los más principales.
- La ocupación de los turistas son especialmente estudiantes de nivel instrucción superior cuyo objetivo de visita es por vocación, recreo y ocio, seguido de visita familiar, al ser la Parroquia Malacatos agrícola por excelencia existe una gran cantidad de comercio, por eso llegan por negocio y motivos profesionales.
- Los cerros La Mina, Pan de Azúcar, Yunanga, se hallan rodeados de biodiversidad propia de la zona, que pueden ser considerados como grandes atractivos turísticos para los visitantes, a pesar que es necesario que se señalice los diferentes puntos de mirador, senderos, peligro, entre otros.
- Los visitantes que están por primera vez en la parroquia de Malacatos están representados por un 56% y los que visitan por segunda vez esta en 44%.
- El principal motivo de los visitantes es por vacación, recreo y ocio con 54%, seguido de vista a familiares con 17%. El principal lugar turístico visitado por los visitantes en la

Parroquia Malacatos esta con 38% el Santuario del Señor de la Caridad, el 22% la gastronomía típica de Landangui, el 15% el Valle de Malacatos.

- La frecuencia con la que visitan la Parroquia Malacatos un 49% viene de manera eventual, seguida de un 11% entre semana, 10% fin de semana, 8% feriado.
- El medio de transporte que utilizan los visitantes para llegar y salir del destino es el transportes público con el 53%, seguido del privado con el 27%.
- La forma de viajar de los visitantes a la Parroquia Malacatos es solitaria está conformada por el 34%, seguido de pax de 2 personas con 22%. El alojamiento más utilizado por parte de los visitantes es el hotel – hosterías con el 37%, seguido de vivienda de familiar o amigos con el 13%.
- La duración de la visita en la parroquia Malacatos es de 1 día con 28%, seguida de 3 días con el 20%, luego más de 8 días con el 11%, 3 días con el 13%, 4 días con el 6%, 5 días con el 4%, 7 días con el 1%, el 1% no contesta y el 16% no aplica por negocio y motivo remunerado.
- El número de noches que un visitante permanece en la Parroquia Malacatos es de 2 noches con el 20%, 1 noche con el 13%, más de 8 noches con el 9%, 3 noches con el 6%, 4 noches con el 4%, 5 noches y 7 noches con el 1% cada uno de ellos.
- Los visitantes no visitaron únicamente el destino los mismos que representan el 58% ya que fueron a otros destinos, mientras que la otra parte de los visitantes que han visitado únicamente el destino representan el 22%.
- Otras localidades que el visitante a conocido es Vilcabamba con el 22%, Quito-Baños-Cuenca-Loja con el 8%, Cuenca, Loja, Landangui con el 5% cada una de ellas, Quito con el 4%, Baños con el 2%.
- Los turistas para su financiamiento del viaje lo hacen con su propio dinero que representa el 81% y 2% por una institución. La forma de organizar el viaje lo hacen por cuenta propia es decir no utilizan paquetes turísticos que representan el 81%, los que si utilizan con el 1%.
- En el gasto de alojamiento por parte de los visitantes son: entre 6 a 10 dólares (8%), de 11 a 20 dólares (10%), de 21 a 30 dólares (7%), de 31 a 40 dólares (6%), de 41 a 50 dólares (2%), más de 51 dólares (2%).
- En el gasto de restaurant por parte de los visitantes son: menos de 5 dólares (7%), entre 6 a 10 dólares (25%), de 11 a 20 dólares (16%), de 21 a 30 dólares (7%), de 31 a 40 dólares (1%), de 41 a 50 dólares (1%), más de 51 dólares (1%).
- Las actividades que deben mejorar en la Parroquia Malacatos para cumplir con las perspectivas de los visitantes es el senderismo con 19%, seguido del ecoturismo con el

17%, en lo referente a los deportes con 13%, las fiestas que se realizan en la Parroquia con el 12%, y el turismo de aventura con el 11%,

2.2.3. Matriz de perfil competitivo.

Para desarrollar esta matriz, en primer lugar establecemos una valoración de los factores relevantes de comparación que son: infraestructura, demanda, servicios, transporte, vías y recreación. Así los atractivos que obtengan una calificación mayor a cinco serán competitivos para el destino.

Tabla N° 51. Tabla de Matriz de perfil competitivo.

Atractivos	Peso de relevancia	Santuario del Señor de la Caridad		Cerro La Mina		Cerro Pan de Azúcar		Cerro Yunanga		Rios Solanda y Malacatos	
		Calificación	Ponderado	Calificación	Ponderado	Calificación	Ponderado	Calificación	Ponderado	Calificación	Ponderado
Infraestructura	0,25	9	2,70	0	0,00	0	0,00	0	0,00	0	0,00
Demanda	0,30	10	0,30	10	3,00	9	2,70	9	2,70	6	1,80
Servicios	0,10	5	0,50	1	0,10	1	0,10	1	0,10	1	0,10
Transporte	0,15	8	1,80	2	0,20	2	0,20	2	0,20	5	0,50
Vías	0,10	6	1,20	5	0,50	5	0,50	5	0,20	5	0,50
Recreación	0,10	8	1,80	8	0,80	8	0,80	8	0,80	3	0,30
Total	1,00		9,70		4,60		4,30		4,30		3,2

Fuente: Inventario de los atractivos turísticos de Malacatos
 Elaborado: Kruscaya Ochoa, 2016.

Tabla N° 52. Tabla de Matriz de perfil competitivo

Atractivos	Ruta turística Caxarumi		Moliendas y fábricas de panela y destilación de aguardiente		Gastronomía típica de Landanguí		Ferias libres		Centro Turístico Recreacional Malacatos		
	Peso de relevancia	Calificación	Ponderado	Calificación	Ponderado	Calificación	Ponderado	Calificación	Ponderado	Calificación	Ponderado
Infraestructura	0,25	7	1,75	9	2,70	9	2,70	1	0,10	9	2,70
Demanda	0,30	9	2,70	5	0,50	5	0,50	6	1,80	5	0,50
Servicios	0,10	5	0,50	5	0,50	5	0,50	10	3,00	5	0,50
Transporte	0,15	2	0,30	8	1,80	8	1,80	6	1,80	3	0,30
Vías	0,10	1	0,10	6	1,20	6	1,20	6	1,80	6	1,20
Recreación	0,10	5	0,50	2	0,20	10	1,20	1	0,10	10	3,00
Total	1,00		5,85		6,90		8,60		6,80		8,20

Tabla N° 53. Tabla de Atractivos priorizados

Posición	Atractivo	Calificación competitiva
1	Santuario del Señor de la Caridad	9,70
2	Gastronomía típica de Landangui	8,60
3	Centro Turístico Recreacional Malacatos	8,20
4	Moliendas y fábricas de panela y Destilación de aguardiente y derivados.	6,90
5	Ferias Libres	6,80
6	Ruta Turística Caxarumi	5,85
7	Cerro La Mina	4,60
8	Cerro Yunanga	4,30
9	Cerro Pan de Azúcar	4,30
10	Rios Solanda y Malacatos	3,20

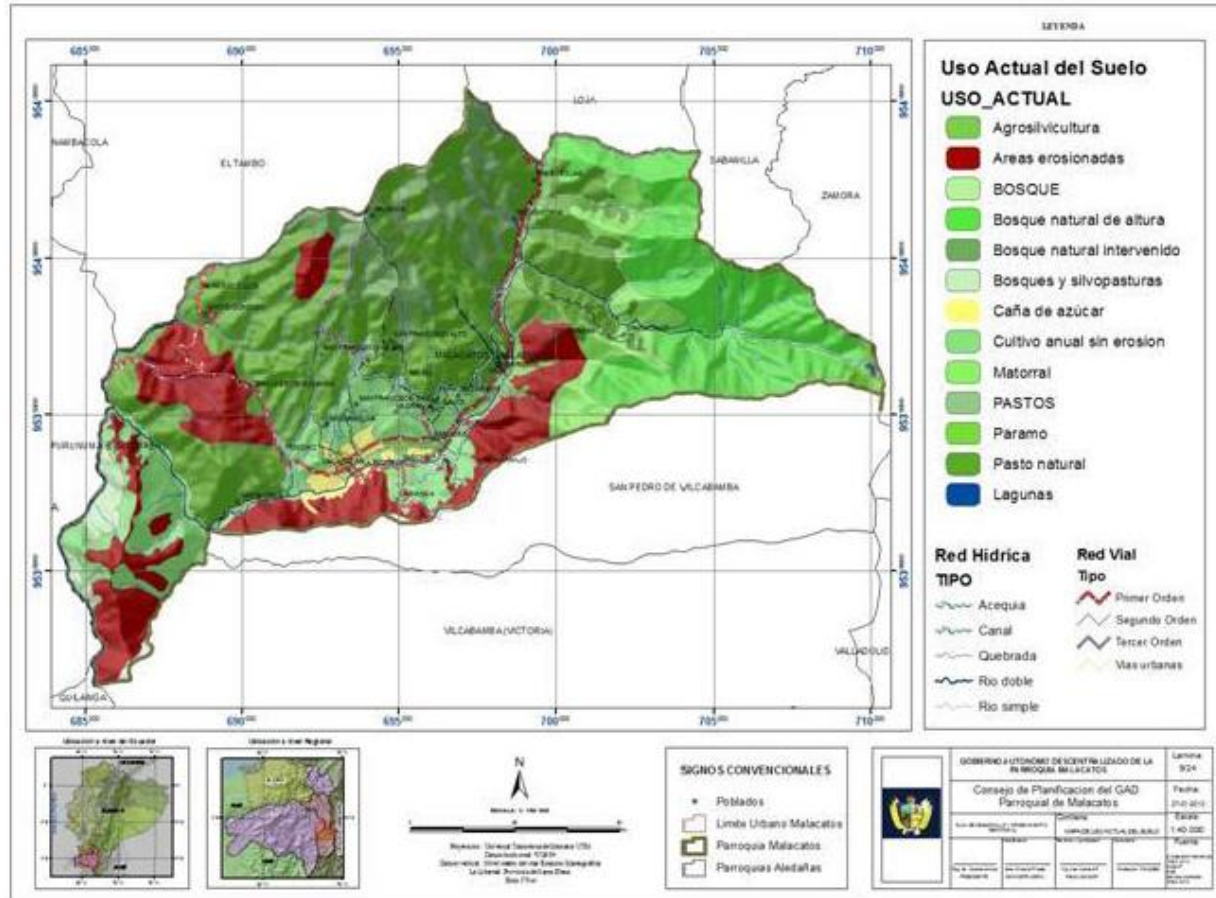
2.2.4. Zonificación de los atractivos turísticos.

Al encontrar una variedad de productos turísticos se puede realizar un circuito turístico donde se demuestre la verdadera riqueza que el valle posee ya sea esta natural o cultural.

Para establecer la zonificación de los atractivos turísticos con sus lugares potenciales se procedió primeramente a la elaboración de mapas donde se identificaron primeramente todos los atractivos turísticos señalados.

ZONIFICACIÓN DE LOS ATRACTIVOS TURÍSTICOS

MAPA DE COBERTURA VEGETAL DE LA PARROQUIA MALACATOS



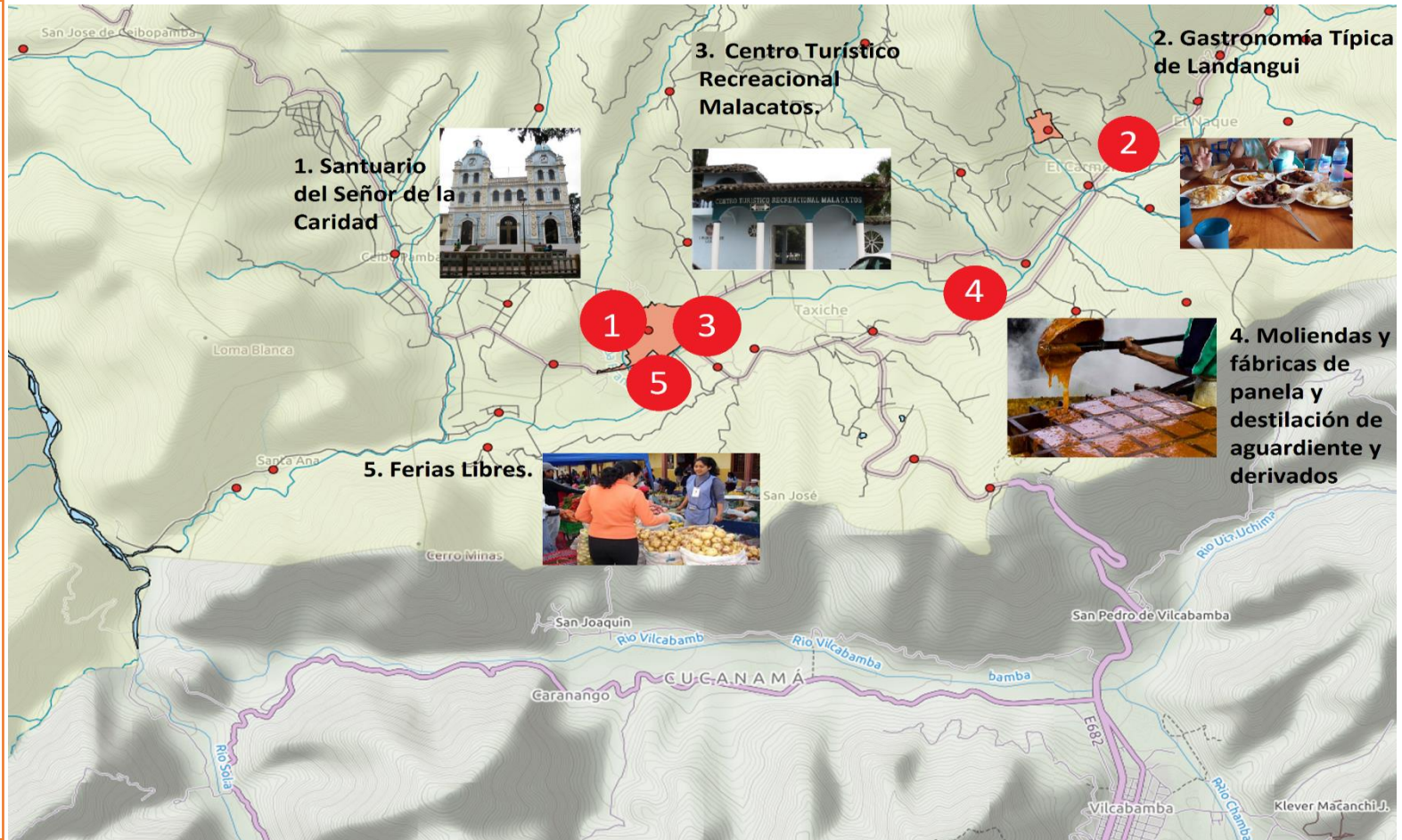
Mapa 2: Ubicación de los atractivos turísticos, poblados más cercanos a estos y cobertura vegetal de la zona de estudio

Fuente: Cartografía IGM, Investigación directa

Elaboración: Equipo Consultor Plan de Ordenamiento Territorial Malacatos

**ATRATIVOS
PRIORIZADOS EN LA
ZONA**

- 1) Santuario del Señor de la Caridad.
- 2) Gastronomía Típica de Landangui
- 3) Centro Turístico Recreacional Malacatos
- 4) Moliendas y fábricas de panela y destilación de aguardiente
- 5) Ferias Libres
- 6) Ruta Turística de Caxarumi



Mapa 3: Ubicación de los atractivos turísticos priorizados en la zona.

Fuente: Cartografía IGM, Investigación directa

Elaboración: Equipo Consultor Actualización PDOT Parroquial Timbara

2.3. Identificación de la problemática turística existente

En este apartado analizamos la problemática de la parroquia Malacatos, donde se tomó en consideración los datos obtenidos de la demanda, oferta y el potencial turístico, además de las visitas a la parroquia, y conversatorios con los habitantes; esto se lo implantó en una matriz FODA Tabla N° 59. Así que siendo una herramienta sencilla pero poderosa nos ayudará a ver el panorama de cómo se encuentra el valle de Malacatos.

Fortalezas: Gastronomía (la parroquia cuenta con deliciosos platos típicos que la identifican como: sopa de arveja con guineo, sancocho de choncho, fritada.); moliendas (actividad que promueve trabajo y desarrollo con la fabricación de la panela y sus derivados); clima (es agradable que hace que la Parroquia se constituya en una instancia de descanso los fines de semana.); longevidad (existencia de longevos en el lugar por su agradable clima); producción agrícola (actividad económica de la parroquia); amplia variedad de líneas de productos turísticos como: ecoturismo, deporte y cultura; diversidad de fauna y flora en los diferentes atractivos turísticos.

Debilidades: Falta de seguridad; falta de mantenimiento del santuario; falta de iluminación del parque; Malacatos se lo considera como un destino turístico de paso; falta de funcionamiento de oficinas del ITUR; falta de promoción y difusión de la parroquia; falta de capacitación a prestadores de servicios; Los atractivos turísticos se encuentran en propiedades privadas; inflación del precio de venta de tierras; pérdida de zonas de agricultura para remplazar con construcción inmobiliaria.

Oportunidades: Apoyo del municipio (señalización de atractivos priorizados, capacitación a prestadores de servicios); apoyo de la UTPL (capacitaciones y pasantías de estudiantes); agroturismo (es la principal actividad); punto estratégico para venta de productos (feria libre los días domingos); presencia de turistas nacionales y extranjeros todo el año; incremento en la utilización de las Tics.

Amenazas: Minería (existen 35 concesionarias mineras en la parroquia); arribo de personas que no generan gasto en turismo sino mala imagen; falta de seguridad para los turistas; quemas forestales.

Tabla N° 54. FODA GENERAL

FORTALEZAS	OPORTUNIDADES
F1. Gastronomía (la parroquia cuenta con deliciosos platos típicos que la identifican como: sopa de arveja con guineo, sancocho de chancho, fritada)	O1. Apoyo del Municipio (señalización de atractivos priorizados, capacitación a prestadores de servicios)
F2. Moliendas y destilerías (actividades que promueven trabajo y desarrollo con la fabricación de la panela, aguardiente y sus derivados)	O2. Apoyo de la UTPL (capacitaciones y pasantías de estudiantes)
F3. Clima (es agradable que hace que la Parroquia se constituya en una instancia de descanso los fines de semana)	O3. Agro-turísticos (es la principal actividad)
F4. Longevidad (existencia de longevos en el lugar por su agradable clima)	O4. Punto estratégico para venta de productos (feria libre los días domingos)
F5. Producción agrícola (actividad económica de la parroquia)	O5. Presencia de turistas nacionales y extranjeros todo el año
F6. Amplia variedad de líneas de productos turísticos como: ecoturismo, deporte y cultura	O6. Incremento en la utilización de las Tics
F7. Diversidad de fauna y flora en los diferentes atractivos turísticos	
DEBILIDADES	AMENAZAS
D1. Falta de seguridad	A1. Minería (existen 35 concesionarias en la Parroquia)
D2. Falta de mantenimiento del santuario del Señor de la Caridad)	A2. Arribo de personas que no generan gasto en turismo sino mala imagen
D3. Falta de iluminación del parque	A3. Falta de Seguridad para los turistas
D4. Malacatos se lo considera como destino de paso	A4. Quemadas forestales
D5. Falta de oficinas de ITUR	
D6. Falta de promoción y difusión de la Parroquia	
D7. Falta de capacitación a prestadores de	

servicios	
D8. Los atractivos turísticos se encuentran en propiedades privadas	
D9. Inflación del precio de venta de tierras	
D10. Pérdida de zonas de agricultura para remplazar con construcción inmobiliaria	

Fuente: La autora

Elaboración: La autora

CAPÍTULO III
PLAN ESTRATÉGICO DE DESARROLLO TURÍSTICO SOSTENIBLE DE LA PARROQUIA
MALACATOS DEL CANTÓN LOJA

3. DFG

3.1. Formulación Filosófica.

El plan estratégico de Desarrollo Turístico Sostenible de la Parroquia Malacatos, está diseñado en base a las líneas de acción de proyectos turísticos, el Plandetur 2020, en donde se enfoca en un turismo sostenible tanto ambiental, cultural como socialmente; convirtiendo al turismo en una herramienta que busque mejorar la calidad de vida de la población

3.1.1. Misión.

Promover el desarrollo del turismo sostenible de la parroquia Malacatos, de tal manera que sea rentable, socialmente justo, que mejore la calidad de vida de la población y sobretodo que avale la conservación del patrimonio cultural y natural por medio de la aplicación del Plan Estratégico de Desarrollo Turístico Sostenible.

3.1.2. Visión.

Ser un destino turístico con identidad, en el que se considere al turismo como una herramienta para el mejoramiento de la calidad de vida, en donde exista una participación activa de la población para que brinden una planta turística digna de sus visitantes, establecida en la conservación de sus recursos tanto naturales como culturales, para preservar el destino.

3.1.3. Valores.

- **Calidad de servicio:** satisfacer las expectativas del visitante, ofreciendo un servicio de calidad.
- **Compromiso:** que exista el compromiso antes, durante y después del desarrollo del Proyecto.
- **Conservación:** De tal manera que se mantengan los recursos naturales y culturales.
- **Participación:** Que exista activa participación tanto de las empresas públicas como las privadas, para así alcanzar las finalidades del plan.
- **Competitividad:** Día a día ser eficaces y eficientes en cada actividad.
- **Seguridad:** Proporcionar a los visitante un lugar tranquilo y seguro.

3.2. Formulación Estratégica

3.2.1. Objetivos del plan Estratégico.

El Plan Estratégico de Desarrollo Turístico Sostenible de la parroquia Malacatos se lo ha elabora con los siguientes objetivos:

- Potenciar a Malacatos como un destino potencial, competitivo y que no sea sólo un lugar de visita complementaria.
- Coordinar con las entidades tanto públicas como privadas para la ejecución del Plan y los programas turísticos.
- Desarrollar capacitaciones a los distintos sectores de la parroquia de Malacatos que están inmersamente involucrados en la actividad turística.
- Promover la educación ambiental y turística en la población.
- Posicionar a la parroquia Malacatos como un destino turístico sostenible, con responsabilidad social y conciencia ambiental.
- Realizar planes de publicidad en terminales terrestres, oficinas de información y lugares de alta afluencia de personas para que las personas se informen de lo atractiva que es la Parroquia Malacatos.

3.2.2. Proceso Metodológico.

Para la elaboración del plan estratégico me he basado en la siguiente investigación:

- En primer lugar se desarrolló un diagnóstico situacional de la parroquia en lo que se refiere al ámbito físico espacial, socio cultural, económico, ecológico donde se determinó algunos resultados que ayudaron para el desarrollo del plan estratégico.
- Luego se recopiló datos referentes a la planta turística para obtener el número de establecimientos de alimentos y bebidas, alojamiento, recreación y luego de esto se procedió a inventariar los principales atractivos turísticos de la parroquia de acuerdo a la metodología que propone el MINTUR, para seguido elaborar el análisis y diagnóstico turístico.
- Se elaboró una encuesta para determinar el perfil del visitante, en donde se procedió a realizar entrevistas personales In-Situ.
- Mediante conversatorios y visitas In-Situ se obtuvo información de suma importancia para elaborar el FODA general.

- Finalmente en esta parte a partir del FODA general se realizó algunas combinaciones con diferentes cruces
 - FORTALEZAS- OPORTUNIDADES (FO)
 - DEBILIDADES- AMENAZAS (DA)
 - FORTALEZAS- AMENAZAS (FA)
 - DEBILIDADES- OPORTUNIDADES (DO)

A partir de estas combinaciones se desarrolló un FODA estratégico, y a partir de este diseño se elabora la formulación filosófica del plan estratégico.

3.2.3. Elaboración de Estrategias.

Para la elaboración de las estrategias se tomó en cuenta el análisis del FODA General Tabla N° 59 y se realizó la combinación antes expuesta (FO,DA, FA, DO), y se les asignó La siguientes calificaciones según el valor: **“A” alto, “B” medio y “C” bajo impacto**; luego se estableció las estrategias finalmente la preparación de programas y proyectos.

Tabla N° 55. Matriz análisis de fortalezas y oportunidades (FO)

USO DE FORTALEZAS PARA APROVECHAR OPORTUNIDADES

FORTALEZAS	OPORTUNIDADES					
	O1. Apoyo del Municipio (señalización de atractivos priorizados, capacitación a prestadores de servicios)	O2. Apoyo de la UTPL (capacitaciones y pasantías de estudiantes)	O3. Agro-turísticos (es la principal actividad)	O4. Punto estratégico para venta de productos (feria libre los días domingos)	O5. Presencia de turistas nacionales y extranjeros todo el año	O6. Incremento en la utilización de las Tics
F1. Gastronomía (la parroquia cuenta con deliciosos platos típicos que la identifican como: sopa de arveja con guineo, sancocho de chanco, fritada)	BB	BA	BB	BA	AA	BA
F2. Moliendas y destilerías (actividades que promueven trabajo y	AA	AA	AA	AB	BA	AC

desarrollo con la fabricación de la panela, aguardiente y sus derivados)						
F3. Clima (es agradable que hace que la Parroquia se constituya en una instancia de descanso los fines de semana)	AB	AB	AB	BA	AB	AC
F4. Longevidad (existencia de longevos en el lugar por su agradable clima)	BB	BB	BC	BC	BA	CC
F5. Producción agrícola (actividad económica de la parroquia)	AB	BA	AA	AB	BB	BC
F6. Amplia variedad de líneas de productos turísticos como: ecoturismo, deporte y cultura	AB	AB	BB	BB	AA	BC
F7. Diversidad de fauna y flora en los diferentes atractivos turísticos	BB	BB	BB	BC	BC	CC

Fuente y Elaboración: Kruscaya Ochoa, 2016.

Tabla N° 56. Matriz análisis de Debilidades y Amenazas (DA)
MINIMIZAR DEBILIDADES Y EVITAR AMENAZAS.

DEBILIDADES	AMENAZAS			
		A1. Minería (existen 35 concesionarias en la Parroquia)	A2. Arribo de personas que no generan gasto en turismo	A3. Falta de Seguridad para los turistas

	mala imagen			
D1. Falta de seguridad	BB	AB	BA	BB
D2. Falta de mantenimiento del santuario del Señor de la Caridad)	BB	BB	BB	CC
D3. Falta de iluminación del parque	BC	BB	AA	CC
D4. Malacatos se lo considera como destino de paso	BB	BB	BC	BC
D5. Falta de oficinas de ITUR	BC	BB	BB	CC
D6. Falta de promoción y difusión de la Parroquia	BB	BB	BA	CC

Fuente y Elaboración: Kruscaya Ochoa, 2016.

Tabla N° 57. Matriz análisis de Fortalezas y Amenazas (FA)
USO DE LAS FORTALEZAS PARA EVITAR AMENAZAS

FORTALEZAS	AMENAZAS			
	A1. Minería (existen 35 concesionarias en Parroquia)	A2. Arribo de 35 personas que no generan la gasto en turismo mala imagen	A3. Falta de Seguridad para los turistas	A4. Quemas forestales
F1. Gastronomía (la parroquia cuenta con deliciosos platos típicos que la identifican como: sopa de arveja con guineo, sancocho de chancho, fritada)	CC	BA	AA	BC
F2. Moliendas y destilerías (actividades que promueven trabajo y desarrollo con la fabricación de la panela, aguardiente y sus derivados)	BC	BC	BC	BC
F3. Clima (es agradable que hace que la Parroquia se constituya en una instancia de descanso los fines de semana)	BB	BB	AA	BB
F4. Longevidad (existencia de longevos en el	BC	BB	BC	BC

lugar por su agradable clima)				
F5. Producción agrícola (actividad económica de la parroquia)	AB	BA	BB	BC
F6. Amplia variedad de líneas de productos turísticos como: ecoturismo, deporte y cultura	AB	AB	BB	BB
F7. Diversidad de fauna y flora en los diferentes atractivos turísticos	BA	BB	BB	BC

Fuente y Elaboración: Kruscaya Ochoa, 2016.

Tabla N° 58. Matriz análisis de Debilidades y Oportunidades (DO)
DISMINUIR DEBILIDADES Y APROVECHAR LAS OPORTUNIDADES

DEBILIDADES	OPORTUNIDADES					
	O1. Apoyo del Municipio (señalización de atractivos priorizados, capacitación a prestadores de servicios)	O2. Apoyo de la UTPL (capacitaciones y pasantías de estudiantes)	O3. Agro-turísticos (es la principal actividad)	O4. Punto estratégico para venta de productos (feria libre los días domingos)	O5. Presencia de turistas nacionales y extranjeros todo el año	O6. Incremento en la utilización de las Tics
D1. Falta de seguridad	AA	BA	BB	BA	BA	BA
D2. Falta de mantenimiento del santuario del Señor de la Caridad)	AA	AA	BB	BB	AA	BC
D3. Falta de						

iluminación del parque	AB	AB	BB	BB	AB	BC
D4. Malacatos se lo considera como destino de paso	BB	BB	BC	BC	AA	CC
D5. Falta de oficinas de ITUR	AA	AA	BB	BB	AB	BC
D6. Falta de promoción y difusión de la Parroquia	AB	AB	BB	BB	AB	BC

Fuente y Elaboración:Kruscaya Ochoa, 2016.

Tabla N° 59. Matriz FODA Estratégico

FORTALEZAS	OPORTUNIDADES
F1. Gastronomía (la parroquia cuenta con deliciosos platos típicos que la identifican como: sopa de arveja con guineo, sancocho de chancho, fritada)	O1. Apoyo del Municipio (señalización de atractivos priorizados, capacitación a prestadores de servicios)
F2. Moliendas y destilerías (actividades que promueven trabajo y desarrollo con la fabricación de la panela, aguardiente y sus derivados)	O2. Apoyo de la UTPL (capacitaciones y pasantías de estudiantes)
F3. Clima (es agradable que hace que la Parroquia se constituya en una instancia de descanso los fines de semana)	O3. Agro-turísticos (es la principal actividad)
F4. Longevidad (existencia de longevos en el	O4. Punto estratégico para venta de productos

<p>lugar por su agradable clima)</p> <p>F5. Producción agrícola (actividad económica de la parroquia)</p> <p>F6. Amplia variedad de líneas de productos turísticos como: ecoturismo, deporte y cultura</p> <p>F7. Diversidad de fauna y flora en los diferentes atractivos turísticos</p>	<p>(feria libre los días domingos)</p> <p>O5. Presencia de turistas nacionales y extranjeros todo el año</p> <p>O6. Incremento en la utilización de las Tics</p>
DEBILIDADES	AMENAZAS
<p>D1. Falta de seguridad</p> <p>D2. Falta de mantenimiento del santuario del Señor de la Caridad)</p> <p>D3. Falta de iluminación del parque</p> <p>D4. Malacatos se lo considera como destino de paso</p> <p>D5. Falta de oficinas de ITUR</p> <p>D6. Falta de promoción y difusión de la Parroquia</p> <p>D7. Falta de capacitación a prestadores de servicios</p> <p>D8. Los atractivos turísticos se encuentran en propiedades privadas</p> <p>D9. Inflación del precio de venta de tierras</p> <p>D10. Pérdida de zonas de agricultura para remplazar con construcción inmobiliaria</p>	<p>A1. Minería (existen 35 concesionarias en la Parroquia)</p> <p>A2. Arribo de personas que no generan gasto en turismo sino mala imagen</p> <p>A3. Falta de Seguridad para los turistas</p> <p>A4. Quemaz forestales</p>

Fuente y Elaboración: Kruscaya Ochoa, 2016.

3.2.4. Metodología para la priorización de estrategias.

Tabla N° 59 Metodología para la priorización de estrategias

Para la priorización de estrategias se realizó un cruce de variables entre cuatro matrices, en donde se fijó una calificación de Alto (A), Medio (M) y Bajo (B) impacto, para de esta manera utilizar las fortalezas para aprovechar las oportunidades, minimizar las debilidades y evitar las amenazas, usar las fortalezas para evitar amenazas y disminuir debilidades y aprovechar oportunidades; de esta manera se ha tomado en cuenta las de alto impacto (AA) por ser las más específicas y a partir de este método elaboro las estrategias, programas y proyectos del plan estratégico.

Tabla N° 60. Combinaciones para las estrategias Finales

		OPORTUNIDADES					
		1	2	3	4	5	6
FORTALEZAS		AMENAZAS					
		1			AA		AA
		2	AA	AA	AA		
		3			AA		
		4					
		5			AA		
DEBILIDADES		OPORTUNIDADES					
		AMENAZAS					
		1	AA				
		2	AA	AA			AA
		3			AA		
		4					AA
5	AA	AA					
6							

Fuente y Elaboración: Kruscaya Ochoa, 2016.

3.2.5. Priorización de Estrategias.

Las siguientes estrategias se tomaron en cuenta a partir del cuadro, las mismas que se fortalecerán en imagen, promoción, mejoramiento de atractivos, lo que colaborará a incrementar el turismo en la parroquia.

- **Estrategia 1.-** Implementar políticas de seguridad turística.
- **Estrategia 2.-** Preservar y poner en valor los recursos con los que cuenta Malacatos, sobre los que se sustentará el turismo.
- **Estrategia 3.-** Incentivar la colaboración mutua entre empresas públicas y privadas de servicios turísticos, para mejorar el desarrollo turístico de la parroquia.
- **Estrategia 4.-** Realizar ferias gastronómicas, artesanas y empresariales en fechas festivas, feriados y días de alta afluencia de visitantes.
- **Estrategia 5.-** Proponer capacitaciones y educación ambiental dirigido a la comunidad.
- **Estrategia 6.-** Abrir al público una oficina de información turística con material informativo y publicitario.


3.2.6. Metodología para el mapa estratégico de gestión.

Este mapa está orientado en cuatro puntos clave que son: el desarrollo institucional, turístico, cultural, y económico social; este cuenta con acciones y objetivos a desarrollarse.

Tabla N° 61. Combinaciones para las estrategias Finales

N°	ESTRATEGIAS	OBJETIVOS	ACCIONES	EJES
1	Implementar políticas de seguridad turística.	Propiciar un ambiente seguro para garantizar una estancia segura de los visitantes en la parroquia.	<ul style="list-style-type: none"> - Capacitar a las fuerzas de seguridad para incorporarse a la actividad como promotores turísticos. - Concientizar a la comunidad y a los prestadores de servicios que la seguridad es responsabilidad de todos. 	DESARROLLO TURISTICO

- | | | | |
|---|---|---|--|
| 2 | Preservar y poner en valor los recursos con los que cuenta Malacatos, sobre los que se sustentará el turismo. | | - |
| 3 | Incentivar la colaboración mutua entre empresas públicas y privadas de servicios turísticos, para mejorar el desarrollo turístico de la parroquia. | Formar comités dentro de las diferentes áreas de los servicios turísticos y así establecer una conexión con las instituciones tanto gubernamentales como no gubernamentales para desarrollar el turismo en Malacatos. | <ul style="list-style-type: none"> - Establecer capacitaciones continuas al personal que ofrece servicios turísticos. - Mantener la información en constante actualización de las llegadas de turistas a la parroquia. |
| 4 | Realizar ferias gastronómicas, artesanas y empresariales en fechas festivas, feriados y días de alta afluencia de visitantes. | Dar a conocer a la parroquia por turistas nacionales e internacionales a través de ferias promocionales. | <ul style="list-style-type: none"> - Incentivar a las empresas para que presenten trípticos de información de sus negocios, con el objetivo de difundir sus servicios. - Puesta en valor de la fabricación de la panela, aguardiente y sus derivados. <p style="margin-top: 20px;">- Incentivar la participación de los sectores que brindan servicios turísticos en ferias tanto locales como nacionales de forma continua.</p> |



<p>5 Proponer capacitaciones de educación ambiental y cultural dirigido a la comunidad.</p>	<p>Concientizar acerca de las buenas prácticas en turismo sostenible en los establecimientos que brindan servicio a los visitantes.</p>	<ul style="list-style-type: none"> - Colocación de letreros con información relevante para proteger los atractivos naturales y culturales. - Programas de premiación a las diferentes instituciones que implementen buenas prácticas ambientales sociales y culturales.
<p>6 Abrir al público una oficina de información turística con material informativo y publicitario.</p>	<p>Mejorar la infraestructura básica para el turismo de la parroquia, y así satisfacer las necesidades de los visitantes y garantizar su estancia.</p>	<ul style="list-style-type: none"> - Implementar esta oficina para desarrollar publicidad de todos los establecimientos que brindan servicios turísticos. - Desarrollar panfletos con información de los atractivos de la parroquia, para que los visitantes se dirijan de manera adecuada.

DESARROLLO CULTURAL

Fuente y Elaboración:Kruscaya Ochoa, 2016.

3.3. Formulación de programas y proyectos.

3.3.1. Identificación de programas y proyectos a partir del mapa estratégico con plazos, tiempos y presupuesto de ejecución.

El Plan Estratégico de desarrollo turístico sostenible de la parroquia Malacatos, está conformado por 4 programas y 10 proyectos de corto, mediano y largo plazo, con sus respectivos plazos y presupuesto para la ejecución.

PROGRAMA 1: DESARROLLO TURÍSTICO

Tabla N° 62. Proyecto 1

Proyecto 1	
Campo	Detalle
Nombre del proyecto:	Campaña de promoción, tanto local como nacional, en terminales terrestres, oficinas turísticas y lugares de alta afluencia de personas.
Medida que sustenta	PLANDETUR 2020
Ubicación:	Parroquia Malacatos
Objetivos:	General: Promocionar a Malacatos como un destino potencial de turismo de naturaleza, cultura y gastronomía. Específicos: <ul style="list-style-type: none">- Aumentar la afluencia de turistas a la parroquia donde se satisfagan de los productos ofrecidos.
Visión de futuro	Atraer personas que generen gastos en los diferentes sectores que brindan servicios turísticos y así mejorar la calidad de vida de los moradores.
Tiempo estimado de implementación	Dos años y medio
Beneficiarios	Habitantes de Malacatos.

Medio	Resultado esperado	Equipo	Tiempo	Presupuesto	Medios de verificación
Elaborar y desarrollar campañas de promoción de este destino con los diferentes productos turísticos que ofrece Malacatos, tanto local como nacionalmente en terminales terrestres, oficinas turísticas y lugares de alta afluencia de personas.	Atraer personas que generen gastos, en los diferentes sectores que brindan servicios turísticos y así mejorar la calidad de vida de los moradores.	MINTUR-Junta Parroquial Malacatos	Dos Años y medio	150,000.00	Aumento de la Demanda en los diferentes sectores de servicios turísticos.

TOTAL DEL PROYECTO

\$150,000.00

* Estos precios referenciales se obtuvieron mediante información proporcionada por MINTUR Zonal 7, los cuales pueden variar de acuerdo al tiempo.

Fuente y Elaboración:Kruscaya Ochoa, 2016.

Tabla N° 63. Proyecto 2

Proyecto 2					
Campo			Detalle		
Nombre del proyecto:			Establecer planes de mantenimiento de los atractivos culturales y naturales; actualización del Inventario Turístico clasificados y jerarquizados.		
Medida que sustenta			PLANDETUR 2020		
Ubicación:			Parroquia Malacatos		
Objetivos:			<p>General: Mantener actualizada la información turística de Malacatos.</p> <p>Específicos:</p> <ul style="list-style-type: none"> - Clasificar y jerarquizar los atractivos turísticos. - Establecer el número de atractivos turísticos con los que cuenta Malacatos. 		
Visión de futuro			Conservar los recursos naturales y culturales.		
Tiempo estimado de implementación			Un año		
Beneficiarios			Habitantes de Malacatos.		
Medio	Resultado esperado	Equipo	Tiempo	Presupuesto	Medios de verificación
Ejecutar planes de manejo para los atractivos naturales y culturales.	Realizar un buen manejo de los recursos y por ende una mejor conservación.	MINTUR	Un año	2,000.00	Poseer los planes de manejo de los atractivos.

Actualización del Inventario Turístico	Tener la información del Estado en el que se encuentra cada uno de los atractivos.	la	MINTUR	Un año	1,000.00	Presentación de las fichas del levantamiento de información de los atractivos.
Jerarquizar los Atractivos.	Obtener una jerarquía de cada uno de los atractivos.	una	MINTUR	Una año	1,000.00	Presentar el informe de los atractivos.

TOTAL DEL PROYECTO

\$4,000.00

* Estos precios referenciales se obtuvieron mediante información proporcionada por MINTUR Zonal 7, los cuales pueden variar de acuerdo al tiempo.

Fuente y Elaboración: Kruscaya Ochoa, 2016.

Tabla N° 64. Proyecto 3

Proyecto 3	
Campo	Detalle
Nombre del proyecto:	Propuesta de Capacitación de la relación que tiene el turismo con la educación ambiental.
Medida que sustenta	PLANDETUR 2020
Ubicación:	Parroquia Malacatos
Objetivos:	<p>General: Concientizar a la población que el turismo sostenible es un eje importante para mejorar el nivel de vida de la población.</p> <p>Específicos:</p> <ul style="list-style-type: none"> - De la mano de instituciones de

Visión de futuro			gobierno ligadas al medio ambiente, establecer una relación entre el turismo y el medio ambiente para lograr un destino de turismo sostenible.			
Tiempo estimado de implementación			Instituir en cada uno de los habitantes respeto por el medio ambiente.			
Beneficiarios			Un mes y medio			
Beneficiarios			Habitantes de Malacatos.			
Medio	Resultado esperado	Equipo	Tiempo	Presupuesto	Medios de verificación	
Capacitación a prestadores de servicios turísticos.	Contar con personal altamente capacitado para brindar servicios turísticos de excelente calidad.	MINTUR	15 DÍAS	\$650.00	Informe de la Evaluación de la capacitación.	
Talleres de Educación Ambiental	Concienciar a la población de los problemas ambientales a los que se someterían de no respetar el medio ambiente.	Ministerio del Ambiente	30 DÍAS	\$800.00	Certificados de participación.	
TOTAL DEL PROYECTO				\$1,450.00		
* Estos precios referenciales se obtuvieron mediante información proporcionada por MINTUR Zonal 7, los cuales pueden variar de acuerdo al tiempo.						

Fuente y Elaboración: Kruscaya Ochoa, 2016.

Tabla N° 65. Proyecto 4

Proyecto 4						
Campo			Detalle			
Nombre del proyecto:			Trabajar en mediante acuerdos con los dueños de lugares cercanos a los atractivos para colocar señalética, para mejorar y facilitar la llegada de los visitantes.			
Medida que sustenta			PLANDETUR 2020			
Ubicación:			Parroquia Malacatos			
Objetivos:			<p>General: Hacer accesible el ingreso y llegada a los atractivos turísticos.</p> <p>Específicos:</p> <ul style="list-style-type: none"> - Colocar pancartas de información y sugerencias, cerca de cada uno de los atractivos. 			
Visión de futuro			Facilitar la llegada y acceso para los visitantes de los atractivos.			
Tiempo estimado de implementación			Un año			
Beneficiarios			Visitantes de Malacatos.			
Medio	Resultado esperado	Equipo	Tiempo	Presupuesto	Medios de verificación	
Reunir a los propietarios de propiedades cercanas a los atractivos, para realizar	Mejorar la señalética de los atractivos, para hacerlos más accesibles.	GAD LOJA GAD MALACATOS	30 DIAS	\$0.00	Registro de Asistencia	

un contrato para el mejoramiento de los atractivos.

Colocar pancartas de información y sugerencias, cerca de cada uno de los atractivos	Mejorar la accesibilidad hacia los atractivos.	la	GAD MALACATOS	NUEVE MESES	\$5,500.00	Fotografías de los lugares donde se colocó la señalética.
---	--	----	---------------	-------------	------------	---

TOTAL DEL PROYECTO \$5,500.00

* Estos precios referenciales se obtuvieron mediante información proporcionada por MINTUR Zonal 7, los cuales pueden variar de acuerdo al tiempo.

Fuente y Elaboración: Kruscaya Ochoa, 2016.

Tabla N° 66. Proyecto 5

Proyecto 5	
Campo	Detalle
Nombre del proyecto:	Mejoramiento del Centro Turístico Recreacional Malacatos, para que sus instalaciones logren atraer más visitantes.
Medida que sustenta	PLANDETUR 2020
Ubicación:	Parroquia Malacatos
Objetivos:	General: Mejorar los servicios ofertados en el Centro Turístico Recreacional Malacatos.

Visión de futuro

Tiempo estimado de implementación

Beneficiarios

Específicos:

- Mejorar y mantener la infraestructura.
- Renovar los accesorios tanto de las canchas, como de la piscina.

Ofrecer un servicio de excelente calidad, con personal capacitado e instalaciones cómodas.

Tres años

Visitantes y Habitantes de Malacatos.

Medio	Resultado esperado	Equipo	Tiempo	Presupuesto	Medios de verificación
Contar con personal capacitado para las diferentes áreas que cuenta el Centro.	Ofertar un servicio de calidad y mejorar la estancia en el lugar.	GAD MALACATOS	Continuo	3,000.00	Asistencia del personal capacitado.
Mejorar la infraestructura del Centro, implementación de otros servicios (Sauna, Hidromasaje, Juegos, etc)	Complementar los servicios del Centro para los visitantes.	GAD MALACATOS	DOS AÑOS	30,500.00	Fotografías de los servicios ya instalados.

Mejoramiento de las áreas verdes, hacer más atractivo el ingreso al centro.	Conservar los recursos del centro.	los del	GAD MALACATOS CENTRO TURÍSTICO RECREACIONAL MALACATOS	UN AÑO	1,500.00	Fotografías del nuevo acceso al Centro y las áreas verdes.
---	------------------------------------	---------	---	--------	----------	--

TOTAL DEL PROYECTO

\$34,500.00

* Estos precios referenciales se obtuvieron mediante información proporcionada por MINTUR Zonal 7, los cuales pueden variar de acuerdo al tiempo.

Fuente y Elaboración: Kruscaya Ochoa, 2016.

PROGRAMA 2: DESARROLLO INSTITUCIONAL

Tabla Nº 67. Proyecto 6

Proyecto 6

Campo

Detalle

Nombre del proyecto:

Mantener la información actualizada.

Medida que sustenta

PLANDETUR 2020

Ubicación:

Parroquia Malacatos

Objetivos:

General: Poseer actualizada la información turística de Malacatos.

Específicos:

- Validar la información existente de los atractivos naturales y culturales de la parroquia.

Visión de futuro

Información actualizada de la planta turística y atractivos turísticos.

Tiempo estimado de implementación

Un año

Beneficiarios				Visitantes y Habitantes de Malacatos.		
Medio	Resultado esperado	Equipo	Tiempo	Presupuesto	Medios de verificación	
Actualización del catastro de la Planta Turística de la Parroquia.	Mantener la información del catastro actualizada.	GAD MALACATOS	SEIS MESES	\$0.00	Informe Final.	
Actualización del catastro de los productos turísticos de la parroquia.	Poseer un inventario de los atractivos naturales y culturales.	GAD MALACATOS	SEIS MESES	\$500,00	Inventario de los atractivos.	
Realizar un registro de llegadas de turistas al pueblo.	Poseer información actualizada de la llegada de los turistas.	GAD MALACATOS	ANUAL	\$100,00	Registros actualizados.	
TOTAL DEL PROYECTO				\$600.00		

* Estos precios referenciales se obtuvieron mediante información proporcionada por MINTUR Zonal 7, los cuales pueden variar de acuerdo al tiempo.

Fuente y Elaboración: Kruscaya Ochoa, 2016.

Tabla N° 68. Proyecto 7

Proyecto 7						
Campo				Detalle		
Nombre del proyecto:				Capacitaciones al personal de servicios de Alimentos y Bebidas y Alojamiento.		
Medida que sustenta				PLANDETUR 2020		
Ubicación:				Parroquia Malacatos		
Objetivos:				General: Poseer personal capacitado en los dos servicios más directos con lo que cuenta el turismo. Específicos: - Coordinar capacitaciones con instituciones ligadas al turismo.		
Visión de futuro				Contar con personal capacitado para para brindar servicio de calidad.		
Tiempo estimado de implementación				Tres años		
Beneficiarios				Visitantes y Habitantes de Malacatos.		
Medio	Resultado esperado	Equipo	Tiempo	Presupuesto	Medios de verificación	
Capacitación a personal del área restaurantera.	Contar con personal capacitado en el área de Alimentos y Bebidas.	MINTUR GAD MALACATOS	Tres años (cada tres meses)	\$4,600.00	Registro de Asistencia.	
Capacitación a personal del área de alojamiento	Contar con personal capacitado en el área hotelera.	MINTUR GAD MALACATOS	Tres años	\$3,000.00	Registro de Asistencia.	
TOTAL DEL PROYECTO				\$7,600.00		
* Estos precios referenciales se obtuvieron mediante información proporcionada por MINTUR Zonal 7, los cuales pueden variar de acuerdo al tiempo.						

Fuente y Elaboración: Kruscaya Ochoa, 2016.

PROGRAMA 3: SOCIO ECONÓMICO

Tabla N° 69. Proyecto 8

Proyecto 8						
Campo			Detalle			
Nombre del proyecto:			Incentivar la participación de los sectores que brindan servicios turísticos en ferias tanto locales como nacionales de manera continua.			
Medida que sustenta			PLANDETUR 2020			
Ubicación:			Parroquia Malacatos			
Objetivos:			<p>General: Dar a conocer a los turistas los servicios y atractivos con los que cuenta la parroquia.</p> <p>Específicos:</p> <ul style="list-style-type: none"> - Organizar ferias locales, cantonales y regionales. 			
Visión de futuro			Lograr ser reconocida como un destino de visita competitivo.			
Tiempo estimado de implementación			Contino			
Beneficiarios			Visitantes y Habitantes de Malacatos.			
Medio	Resultado esperado	Equipo	Tiempo	Presupuesto	Medios de verificación	
Capacitación es acerca de la importancia que tiene dar a conocer al turista los servicios con	Fomentar la participación en ferias, para exponer a los turistas los recursos con los que cuenta Malacatos.	MINTUR GAD MALACATOS	SIETE MESES	2,000.00	Listados de asistencia.	

los que
 cuenta
 Malacatos.

Ferias demostrativas en fechas de mayor afluencia de turistas en la parroquia, cantonal y provincial.

Difundir a GAD Continuo \$10,000.00 Fotografías en las ferias.

Malacatos como MALACATOS un sitio con alto potencial turístico.

TOTAL DEL PROYECTO \$12,000.00

* Estos precios referenciales se obtuvieron mediante información proporcionada por MINTUR Zonal 7, los cuales pueden variar de acuerdo al tiempo.

Fuente y Elaboración: Kruscaya Ochoa, 2016.

Tabla N° 70. Proyecto 9

Proyecto 9	
Campo	Detalle
Nombre del proyecto:	Puesta en valor la elaboración de la elaboración de panela, aguardiente y sus derivados.
Medida que sustenta	PLANDETUR 2020
Ubicación:	Parroquia Malacatos
Objetivos:	<p>General: Ser reconocido como productos artesanos.</p> <p>Específicos:</p> <ul style="list-style-type: none"> - Crear un producto de exportación - Rescatar la elaboración de los mismos.
Visión de futuro	Mejorar la situación económica de los

				habitantes que se dediquen a esta producción. Un año Habitantes de Malacatos.		
Tiempo estimado de implementación						
Beneficiarios						
Medio	Resultado esperado	Equipo	Tiempo	Presupuesto	Medios de verificación	
Levantamiento de información acerca de la elaboración de la panela, aguardiente y sus derivados.	Tener la información necesaria de la elaboración de estos productos.	MINTUR GAD MALACATOS	TRES MESES	\$200.00	Informe final.	
Crear una micro empresa con los habitantes que dedican esto para la elaboración de estos productos para su exportación.	Tener una empresa de alta calidad que se dedique a la elaboración y producción de la panela, aguardiente y sus derivados	GAD MALACATOS	NUEVE MESES	\$1,500.00	Existencia de la empresa	
TOTAL DEL PROYECTO				\$1,700.00		
* Estos precios referenciales se obtuvieron mediante información proporcionada por MINTUR Zonal 7, los cuales pueden variar de acuerdo al tiempo.						

Fuente y Elaboración: Kruscaya Ochoa, 2016.

PROGRAMA 4: DESARROLLO CULTURAL

Tabla N° 71. Proyecto 10

Proyecto 10					
Campo			Detalle		
Nombre del proyecto:			Programa de otorgamiento de certificados a las empresas que implementan buenas prácticas en turismo sostenible en los establecimientos que brindan servicio a los visitantes.		
Medida que sustenta			PLANDETUR 2020		
Ubicación:			Parroquia Malacatos		
Objetivos:			<p>General: Incentivar a las empresas a que implementen prácticas de conservación del medio ambiente, sociales y culturales.</p> <p>Específicos:</p> <ul style="list-style-type: none"> - Crear concursos de buenas prácticas ambientales. 		
Visión de futuro			Conservar el buen aspecto de Malacatos a través de las prácticas de conservación del medio ambiente.		
Tiempo estimado de implementación			Dos años		
Beneficiarios			Habitantes de Malacatos.		
Medio	Resultado esperado	Equipo	Tiempo	Presupuesto	Medios de verificación
Entrega de reconocimientos por las buenas prácticas de	Incentivar a las empresas a que implementen prácticas de conservación del	Ministerio del Ambiente GAD MALACAT	UN AÑO	\$100.00	Fotografías del programa de premiación.

conservación medio ambiente, OS
 n del medio social y cultural.
 ambiente.

Talleres para el manejo de la basura orgánica e inorgánica en los diferentes sectores de turismo.	Llegar a ser reconocida como una parroquia ecológica.	ser una	GAD MALACATOS	UN AÑO	\$2,500.00	Listados de asistencia a los talleres.
			Ministerio del Ambiente.			

TOTAL DEL PROYECTO \$1,700.00

* Estos precios referenciales se obtuvieron mediante información proporcionada por MINTUR Zonal 7, los cuales pueden variar de acuerdo al tiempo.

Fuente y Elaboración: Kruscaya Ochoa, 2016.

PRESUPUESTO TENTATIVO TOTAL

En este cuadro resumen se presenta el presupuesto de los diez proyectos elaborados para la parroquia Malacatos.

Tabla N° 72. Resumen del total Tentativo de Proyectos.

PROGRAMA 1

DESCRIPCIÓN	VALOR	TOTAL
PROYECTO 1	\$ 150,000.00	
PROYECTO 2	\$ 4,000.00	
PROYECTO 3	\$ 1,450.00	
PROYECTO 4	\$ 5,500.00	
PROYECTO 5	\$ 34,500.00	
TOTAL PROGRAMA 2		\$195,450.00

PROGRAMA 2

PROYECTO 6	\$ 600.00	
PROYECTO 7	\$ 7,600.00	
TOTAL PROGRAMA 3		\$ 8,200.00

PROGRAMA 3

PROYECTO 8	\$ 12,000.00	
PROYECTO 9	\$ 1,700.00	
TOTAL PROGRAMA 4		\$ 13,700.00

PROYECTO 10	\$ 1,700.00	
TOTAL PROGRAMA 5		\$ 1,700.00
TOTAL DEL PLAN ESTRATÉGICO		\$ 219,050.00

Fuente y Elaboración: Kruscaya Ochoa, 2016.

CONCLUSIONES

- La parroquia de Malacatos es considerada como un atractivo de jerarquía III, lo que quiere decir que puede atraer gran afluencia de turistas, ya que cuenta con todas las facilidades turísticas.
- La parroquia Malacatos cuenta con recursos naturales y culturales, de los cuales 6 (Santuario del Señor de la Caridad, Gastronomía típica de Landangui, Centro Turístico Recreacional Malacatos, Moliendas y fábricas de panela y Destilación de aguardiente y derivados, Ferias Libres, Ruta Turística Caxarumi.) son más representativos para la parroquia y pueden ser utilizados en el área turística, pero por falta de personal capacitado no han sido aprovechados en su máximo.
- La parroquia cuenta con vías de acceso principales en buen estado, mientras que las vías secundarias no se encuentran en buenas condiciones lo que provoca que el acceso hacia algunos atractivos sea dificultoso.
- La Junta parroquial de Malacatos no cuenta con profesionales capacitados en el ámbito turístico, quienes guíen como aprovechar el potencial de los atractivos de la parroquia.
- La población de Malacatos no muestra interés en la actividad turística por falta de conocimiento de los impactos positivos que esta tiene, pues ellos se encuentran más orientados a actividades agrícolas y ganaderas.
- El Plan de Desarrollo Estratégico Turístico Sostenible de la Parroquia Malacatos, contribuye con programas y proyectos que orientan al gobierno local con acciones e inversiones para el desarrollo del turismo en la parroquia.
- Las actividades que se proponen en los proyectos de este plan no causan impactos ambientales negativos, al contrario buscan mantener el valor que tiene la parroquia.

RECOMENDACIONES

- Conservar los recursos naturales y culturales con los que cuenta la parroquia mediante planes de manejo ambiental para mantenerlos para futuras generaciones.
- Promocionar los atractivos de la parroquia para que sean reconocidos por su valor ecológico cultural e histórico en el mercado local.
- Mejorar la planta turística y servicio mediante capacitaciones constantes, para lograr una calidad mejora en la calidad del servicio en la Parroquia.
- Socializar el Plan Estratégico de Desarrollo turístico sostenible para la parroquia Malacatos, con la ciudadanía y mantenerla constantemente informada sobre los avances de ser ejecutado el Plan de acuerdo a las circunstancias que se presenten.
- Ejecutar los programas trazados en el Plan con el fin de conseguir las metas que pretenden mejorar la calidad de vida de sus habitantes.
- Realizar campañas de difusión turística de la parroquia mediante folletos, difusión radial y otros medios para promocionar turísticamente a la parroquia.

BIBLIOGRAFÍA

LIBROS

- Boullón, Roberto C, Planificación del Espacio Turístico. México, Df. Trillas.
- Espinosa Reinaldo, Loja Catamayo, Malacatos, Vilcabamba / Volumen 1 Estudios Botánicos en el sur del Ecuador. Ecuador, Aarhus Universitetsforlag.
- Thompson Jr., S.I. Administración Estratégica, México: McGRAW-Hill/interamericana.
- Koontz, H. (1998). Descripción de FODA. En Administración: Una perspectiva Global. Mc GRAW_HILL
- Boullón, Roberto C, Clasificación de los Elementos del Equipamiento turístico. México, Df. Trillas.

DOCUMENTOS

- GAD-Malacatos.(2012). Plan de Ordenamiento Territorial.
- MINTUR. (2004). Metodología para Inventarios de Atractivos Turísticos.
- MINTUR. (2014). Catastro Establecimientos Turísticos Zona 7.
- Tourism&Leisure – Europraxis.(2007). PALNDETUR 2020. Quito.

FUENTES ELECTRÓNICAS

- Instituto Nacional de Estadísticas y Censos. (2010) Censo de Población y Vivienda.
- SENPLADES. (2009). Plan Nacional del Buen Vivir 2009-2013. Quito.
- SENPLADES. (2011). Guía de Contenidos de Procesos para la Formulación de Planes de Desarrollo y Ordenamiento Territorial para provincias, cantones y parroquias.
- Sistema Nacional de Información. (2011).

ANEXOS

Anexo 1

Gráfico N° 38 Ficha para inventario de atractivos turísticos de la Parroquia Malacatos



REGISTRO DE DATOS DE LOS ATRACTIVOS TURISTICOS
FICHA PARA INVENTARIO DE ATRACTIVOS TURISTICOS
MINISTERIO DE TURISMO

1. DATOS GENERALES			
ENCUESTADOR:		FICHA No.	
SUPERVISOR	EVALUADOR:	FECHA	
.....	
NOMBRE		DEL	ATRACTIVO:
.....		PROPIETARIO:
.....		CATEGORÍA:
2. UBICACIÓN			
LATITUD:		LONGITUD:	
PROVINCIA:	CANTÓN:	LOCALIDAD:	
CALLE:	NÚMERO:	TRANSVERSAL:	
3. CENTROS URBANOS MAS CERCANOS AL ATRACTIVO			
NOMBRE DEL POBLADO:		DISTANCIA(km):	
NOMBRE DEL POBLADO:		DISTANCIA(Km):	
4. CARACTERÍSTICAS FÍSICAS DEL ATRACTIVO			
C A L I D A D	V A L O R I N T R I N S E C O	ALTURA (m.s.n.m.):	TEMPERATURA (°C):
		PRECIPITACIÓN PLUVIOMETRICA (cm ³):	
		
		
		
		
		
		
		
		



C A L I D A D	V A L O R E X T R I N S E C O	4. USOS (SIMBOLISMO)	5. ESTADO DE CONSERVACIÓN DEL ATRACTIVO
		ALTERADO <input type="checkbox"/> NO ALTERADO <input type="checkbox"/>
		DETERIORADO <input type="checkbox"/> CONSERVADO <input type="checkbox"/> EN PROCESO DE DETERIORO <input type="checkbox"/>
		CAUSAS:
	
		5.1 PATRIMONIO (Atractivos Culturales)
		Nombre:
		Fecha de Declaración:
		Categoría: Patrimonio de la Humanidad <input type="checkbox"/>
		Patrimonio del Ecuador <input type="checkbox"/>
.....	6. ESTADO DE CONSERVACIÓN DEL ENTORNO		
.....	ALTERADO <input type="checkbox"/> NO ALTERADO <input type="checkbox"/>		
.....	DETERIORADO <input type="checkbox"/> CONSERVADO <input type="checkbox"/> EN PROCESO DE DETERIORO <input type="checkbox"/>		
.....	CAUSAS:		
.....		
.....		

Gráfico N° 39. Ficha de inventario de atractivos turísticos de la parroquia Malacatos.

7. INFRAESTRUCTURA VIAL Y DE ACCESO											
TIPO	SUBTIPO	ESTADO DE LAS VIAS			TRANSPORTE	FRECUENCIAS				TEMPORALIDAD DE ACCESO	
		B	R	M		DIARIA	SEMANTAL	MENSUAL	EVENTUAL	DIAS AL AÑO	
A P O Y O	TERRESTRE	ASFALTADO	x			BUS	X				365 DIAS AL MES Culturales: Día Inicio: Día Finc: Naturales: HORAS AL DIA Culturales: Día Inicio: Día Finc: Naturales:
		LASTRADO				AUTOMÓVIL	X				
		EMPEDRADO				4X4	x				
		SENDERO				TREN					
	ACUATICO	NARITIMO				BARCO					
						BOTE					
		FLUVIAL				CANOA					
					OTROS						
	AEREO					AVIÓN					
						AVIONETA					
						HELICOPTEROS					
Observaciones:											

9. INFRAESTRUCTURA BÁSICA										
AGUA										
POTABLE	<input type="checkbox"/>	ENTUBADA	<input type="checkbox"/>	TRATADA	<input type="checkbox"/>	DE POZO	<input type="checkbox"/>	NO EXISTE	<input checked="" type="checkbox"/>	OTROS
ENERGÍA ELÉCTRICA										
SISTEMA INTERCONECTADO	<input type="checkbox"/>	GENERADOR	<input type="checkbox"/>	NO EXISTE	<input checked="" type="checkbox"/>	OTROS				
ALCANTARILLADO										
RED PÚBLICA	<input type="checkbox"/>	POZO CIEGO	<input type="checkbox"/>	POZO SEPTICO	<input type="checkbox"/>	NO EXISTE	<input checked="" type="checkbox"/>	OTROS		
PRECIO										
SI	<input type="checkbox"/>	NO	<input type="checkbox"/>	ENTRADA LIBRE	<input type="checkbox"/>	OTROS				
Observación : _____										
10. ASOCIACIÓN CON OTROS ATRACTIVOS										
NOMBRES					DISTANCIA					
11. DIFUSIÓN DEL ATRACTIVO					Certifico que los datos constantes en estas hojas son verídicos					
LOCAL	<input type="checkbox"/>	NACIONAL	<input type="checkbox"/>							
PROVINCIAL	<input type="checkbox"/>	INTERNACIONAL	<input type="checkbox"/>							
Otros: _____					_____ FIRMA: SUPERVISOR EVALUADOR					

Anexo 2

MINISTERIO DE TURISMO
UNIVERSIDAD TÉCNICA PARTICULAR DE LOJA
FICHA PARA INVENTARIO DE ATRACTIVOS TURISTICOS

1. DATOS GENERALES:

1.1 ENCUESTADOR: Kruskaya Ochoa

1.2 FICHA N°001

1.3 SUPERVISOR EVALUADOR:

1.4 FECHA:

Abril/2016

1.5 NOMBRE DEL ATRACTIVO: Santuario del Señor de la Caridad 1.6 CATEGORÍA: Manifestación cultural

1.7 TIPO: Históricas

1.8 SUBTIPO: Arquitectura Religiosa

2. UBICACION:

2.1 PROVINCIA: Loja

2.2 CIUDAD Y/O CANTÓN: Loja 2.3 LOCALIDAD: Malacatos

2.4 CALLE: Pio Jaramillo y Manuel I. Godoy

2.5 NÚMERO:

2.6 LOCALIZACION GEOGRAFICA:

Latitud: 4° 13` 9”

Longitud: 79°15`30”

3. CENTROS URBANOS MÁS CERCANOS AL ATRACTIVO:

3.1 NOMBRE DEL POBLADO: Malacatos

DISTANCIA: 0 min.

3.2 NOMBRE DEL POBLA

DO: Landangui

DISTANCIA: 5 min

C	4. CARACTERISTICAS FISICAS DEL ATRACTIVO:
	PRECIPITACIÓN
V	4.1 ALTURA(1600 m.s.n.m) TEMPERATURA(20.3°C) : PLUVIOMÉTRICA: 820mm
A	DESCRIPCIÓN BREVE DEL ATRACTIVO (VER METODOLOGÍA)
L	El Santuario Diocesano Señor de la Caridad de Malacatos se encuentra a una altura de 1.600 m.s.n.m. con una temperatura promedio de 20.3° C, es de estilo Románico-Gótico construida en el año de 1942 consta de dos hermosas torres y una cúpula principal; un campanario, está compuesta por 3 naves en la nave principal se encuentra el altar donde está la imagen de “El Señor de la Caridad” que evoca a los famosos escultores del renacimiento, tiene la concepción espiritual de Caspicara, fue adquirida a inicios del siglo XVIII, por el Fray Santiago de Esparza, cura doctrinero de aquel entonces esta imagen refleja el dolor humano sostenido por la resignación divina.
I	
D	
A	
E	
C	
D	

D	ORGANIZACION Y CUMPLIMIENTO (ACONTECIMIENTOS PROGRAMADOS):										
	<p>Mes de agosto: Fiestas del Señor de la Caridad</p> <p>Mes de marzo: Semana Santa</p> <p>Mes de Diciembre: La natividad de Jesús</p> <p>Mes de Febrero: Parroquialización</p>										
A P O Y	7. INFRAESTRUCTURA VIAL Y DE ACCESO										
	TIPO	SUBTIPO	ESTADO DE VIAS			TRANSPORTE	FRECUENCIA				TEMPORALIDAD DE ACCESO
	HISTÓRICAS	ARQUITECTURA RELIGIOSA	B U E N O	R E G U L A R	M A L O		D I A R I A	S E M A N A L	M E N S U A L	E V E N T U A L	
	TERRESTRE	ASFALTADO	X			BUS	X				DIAS AL AÑO
		LASTRADO				AUTOMOVIL	X				9 Dias
		EMPEDRADO				4X4					
		SENDERO				TREN					
		ACUATICO	MARITIMO				BARCO				DIAS AL MES

O	AEREO				BOTE					9 Dias
		FLUVIAL				CANOA				
						OTROS				
	AEREO				AVION					HORAS AL DIA
					AVIONETA					8 horas
					HELICOPTEROS					
OBSERVACIONES: Atractivo Restringido.										
Los días festivos se realizan de acuerdo al calendario diocesano y Junta Parroquial de Malacatos										

8. FACILIDADES TURISTICAS												
A	SERVICIOS	CATEGORIAS										OTROS
		LUJO		PRIMERA		SEGUNDA		TERCERA		CUARTA		
		No Establ	Plazas	No Establ	Plazas	No Establ	Plazas	No Establ	Plazas	No Establ	Plazas	
	ALOJAMIENTO					7	400	3	0			
	ALIMENTACION					1	40	6	512			
	ESPARCIMIENTO					1	100					

P

AGENCIAS DE VIAJE:

ALMACENES DE ARTESANIAS:X

OTROS:

CORREOS: **X**

TELEFONOS, FAX, TELEX : **X**

OBSERVACIONES:

No existen operadoras en la parroquia de Malacatos

O	9.INFRAESTRUCTURA BASICA				
	9.1 AGUA:				
	POTABLE X	ENTUBADA	TRATADA	DE POZO	NO EXISTE OTROS
Y	9.2 ENERGIA ELECTRICA				
	SISTEMA INTERCONECTADO X	GENERADOR	NO EXISTE	OTROS	
	9.3 ALCANTARILLADO X				
	RED PUBLICA X	POZO CIEGO	POZO SÉPTICO	NO EXISTE OTROS	
O	9.4 PRECIO				
	SI X	NO	ENTRADA LIBRE	OTROS	
10. ASOCIACION CON OTROS ATRACTIVOS					
	Nombres		Distancia		
	Ferias libres1		5 min.		

S	11.DIFUSION DEL ATRACTIVO
I	
G	LOCAL X
N	PROVINCIAL X
I	
F	NACIONAL X
I	
C	INTERNACIONAL X
A	
D	
O	

Anexo 3

UNIVERSIDAD TÉCNICA PARTICULAR DE LOJA FICHA PARA INVENTARIO DE ATRACTIVOS TURISTICOS

1. DATOS GENERALES:

1.1 ENCUESTADOR: Kruskaya Ochoa

1.2 FICHA N°002

1.3 SUPERVISOR EVALUADOR:

1.4 FECHA: Abril/2016

1.5 NOMBRE DEL ATRACTIVO: Cerro Minas

1.6 CATEGORÍA: Sitio natural

1.7 TIPO: Montaña

1.8 SUBTIPO: Cerro

2. UBICACION:

2.1 PROVINCIA: Loja

2.2 CIUDAD Y/O CANTÓN: Loja 2.3 LOCALIDAD: Malacatos

2.4 CALLE: Via a Ceibopampa

2.5 NÚMERO:

2.6 LOCALIZACION GEOGRAFICA:

Latitud: 4° 22'11"

Longitud: 79°16'14"

3. CENTROS URBANOS MÁS CERCANOS AL ATRACTIVO:

3.1 NOMBRE DEL POBLADO: Malacatos

DISTANCIA: 25 min.

3.2 NOMBRE DEL POBLADO: Landangui

DISTANCIA: 30 min

C V A L O R I N T D A S E C O	4. CARACTERISTICAS FISICAS DEL ATRACTIVO:
	PRECIPITACIÓN
	4.1 ALTURA(1985 m.s.n.m) TEMPERATURA(20.3°C) : PLUVIOMÉTRICA: 820mm
	DESCRIPCIÓN BREVE DEL ATRACTIVO (VER METODOLOGÍA)
	El Cerro La Mina se localiza en el Barrio Santa Cruz aproximadamente a 3km del Centro de la Parroquia Malacatos y a 10 minutos en vehículo, se dirige por la vía Centro - Ceibopamba - Santa Cruz, luego para subir hasta su cúspide se debe caminar por el lapso aproximado de 1 hora 30 minutos.
	El Cerro La Mina se encuentra a 1985 m.s.n.m. y a una temperatura de 20.3° C para llegar hasta su cúspide no existe un camino diseñado se debe llevar machete para ir abriendo camino entre la maleza y para acceder se debe pedir permiso a los propietarios. A este cerro se lo utiliza para caminatas debido a las leyendas que hay donde se dice que el cerro La Mina es encantado y que dentro de él existe una laguna y quien logra entrar en ella no puede salir. Este cerro posee una vegetación arbustiva y una riqueza mineral de uranio la cual ha sido visitada y explotada por compañías extranjeras, en el año de 1992 quienes de acuerdo a trabajos y estudios realizados han obtenido resultados poco favorables.

C E X T R I N S E C O	4. USOS (SIMBOLISMO): La mayoría de personas que visitan es del extranjero y es un lugar utilizado por los guías para los tour a caballo.
	5. ESTADO DE CONSERVACION DEL ATRACTIVO: 5.1 ALTERADO 5.2 NO ALTERADO X 5.3 CONSERVADO X 5.4 DETERIORADO 5.5 EN PROCESO DE DETERIORO 5.5 CAUSAS:
	6. ENTORNO 6.1 CONSERVADO X 6.2 EN PROCESO DE DETERIORO 6.3 DETERIORADO 6.4 CAUSAS:

D	ORGANIZACION Y CUMPLIMIENTO (ACONTECIMIENTOS PROGRAMADOS):										
	<p>Mes de agosto: Fiestas del Señor de la Caridad</p> <p>Mes de marzo: Semana Santa</p> <p>Mes de Diciembre: La natividad de Jesús</p> <p>Mes de febrero: Parroquialización</p>										
A P O Y	7. INFRAESTRUCTURA VIAL Y DE ACCESO										
	TIPO	SUBTIPO	ESTADO DE VIAS			TRANSPORTE	FRECUENCIA				TEMPORALIDAD DE ACCESO
	MONTAÑA	CERRO	B U E N O	R E G U L A R	M A L O		D I A R I A	S E M A N A L	M E N S U A L	E V E N T U A L	
	TERRESTRE	ASFALTADO		X		BUS					DIAS AL AÑO
		LASTRADO				AUTOMOVIL	X				365
		EMPEDRADO				4X4					
		SENDERO				TREN					
	ACUATICO	MARITIMO				BARCO					DIAS AL MES

AGENCIAS DE VIAJE:

ALMACENES DE ARTESANIAS:X

OTROS:

CORREOS: **X**

TELEFONOS, FAX, TELEX : **X**

P

OBSERVACIONES:

No existen operadoras en la parroquia de Malacatos

O

9. INFRAESTRUCTURA BASICA

9.1 AGUA:

POTABLE ENTUBADA TRATADA DE POZO NO EXISTE OTROS

9.2 ENERGIA ELECTRICA

SISTEMA INTERCONECTADO GENERADOR NO EXISTE OTROS

Y

9.3 ALCANTARILLADO

RED PUBLICA POZO CIEGO POZO SÉPTICO NO EXISTE OTROS

9.4 PRECIO

SI NO ENTRADA LIBRE OTROS

O

10. ASOCIACION CON OTROS ATRACTIVOS

Nombres	Distancia
Ferias libres	5 min.
Moliendas y fáb., de destilación de aguardiente	15 min.
Ríos Solanda y Malacatos	25 min.

S	11.DIFUSION DEL ATRACTIVO
I	
G	LOCAL X
N	PROVINCIAL X
I	
F	NACIONAL X
I	
C	INTERNACIONAL X
A	
D	
O	

Anexo 4

MINISTERIO DE TURISMO
UNIVERSIDAD TÉCNICA PARTICULAR DE LOJA
FICHA PARA INVENTARIO DE ATRACTIVOS TURISTICOS

1. DATOS GENERALES:

- 1.1 ENCUESTADOR: Kruskaya Ochoa
1.2 FICHA N°003
1.3 SUPERVISOR EVALUADOR:
1.4 FECHA: Abril/2016
1.5 NOMBRE DEL ATRACTIVO: Cerro Pan de Azúcar
1.6 CATEGORÍA: Sitio natural
1.7 TIPO: Montaña
1.8 SUBTIPO: Cerro

2. UBICACION:

- 2.1 PROVINCIA: Loja
2.2 CIUDAD Y/O CANTÓN: Loja
2.3 LOCALIDAD: Malacatos
2.4 CALLE: Via a Ceibopampa
2.5 NÚMERO:
2.6 LOCALIZACION GEOGRAFICA:
Latitud: 4° 22'11" Longitud: 79°16'14"

3. CENTROS URBANOS MÁS CERCANOS AL ATRACTIVO:

- 3.1 NOMBRE DEL POBLADO: Malacatos DISTANCIA: 30 min.
3.2 NOMBRE DEL POBLADO: Landangui DISTANCIA: 35 min

C	4. CARACTERÍSTICAS FÍSICAS DEL ATRACTIVO:
	PRECIPITACIÓN
A	4.1 ALTURA(1985 m.s.n.m) TEMPERATURA(20.3°C) : PLUVIOMÉTRICA: 820mm
L	V DESCRIPCIÓN BREVE DEL ATRACTIVO (VER METODOLOGÍA)
O	A El Cerro Pan de Azúcar se localiza en el Barrio Santa Cruz aproximadamente a 4km del centro de la
R	L Parroquia Malacatos y a 10 minutos en vehículo, dirigiéndose por la vía Centro – Ceibopamba - Santa
I	O Cruz, luego para subir hasta su cúspide se debe caminar por el lapso aproximado de 1hora.
D	R El Cerro Pan de Azúcar se localiza a una altura de 1600 m.s.n.m. y a una temperatura de 20.3°C
A	I aproximadamente, para llegar subir hasta su cúspide se debe caminar por el lapso aproximado de 1hora
S	N para llegar no existe un camino diseñado se debe llevar machete para ir abriendo camino entre la maleza
E	T y para acceder se debe pedir permiso a los propietarios de las haciendas aledañas porque el propietario
C	R de ese lugar vive en la Ciudad de Quito y viene en ciertas temporadas del año. A este cerro se lo
D	I utilizaba para tradiciones religiosas como la caminata el 3 de Mayo de todos los años que la realizaban
	N sus feligreses y al llegar a su cúspide velaban la cruz y rezaban e incluso como iban acompañados de un
	S sacerdote se celebraba una misa, pero actualmente esta tradición ya no se la realiza hace 20 años se dejó
	E de hacerlo. Este cerro posee una vegetación arbustiva y una riqueza mineral
	C
	O

D	ORGANIZACION Y CUMPLIMIENTO (ACONTECIMIENTOS PROGRAMADOS):										
	<p>Mes de agosto: Fiestas del Señor de la Caridad</p> <p>Mes de marzo: Semana Santa</p> <p>Mes de Diciembre: La natividad de Jesús</p> <p>Mes de febrero: Parroquialización</p>										
A P O Y O	7. INFRAESTRUCTURA VIAL Y DE ACCESO										
	TIPO	SUBTIPO	ESTADO DE VIAS			TRANSPORTE	FRECUENCIA				TEMPORALIDAD DE ACCESO
	MONTAÑA	CERRO	B U E N O	R E G U L A R	M A L O		D I A R I A	S E M A N A L	M E N S U A L	E V E N T U A L	
	TERRESTRE	ASFALTADO		X		BUS					DIAS AL AÑO
		LASTRADO				AUTOMOVIL	X				365
		EMPEDRADO				4X4					
		SENDERO				TREN					
	ACUATICO	MARITIMO				BARCO					DIAS AL MES
						BOTE					30 Dias

AEREO	FLUVIAL				CANOA					HORAS AL DIA	
					OTROS						
					AVION						8 horas
					AVIONETA						
					HELICOPTEROS						
	OBSERVACIONES: Atractivo Restringido.										
Se puede acceder en carro hasta la base del cerro, luego ascender por el sendero, hay tours que hacen a caballo para llegar al lugar.											

8. FACILIDADES TURISTICAS											
SERVICIOS	CATEGORIAS										OTROS
	LUJO		PRIMERA		SEGUNDA		TERCERA		CUARTA		
	No Establ	Plazas	No Establ	Plazas	No Establ	Plazas	No Establ	Plazas	No Establ	Plazas	
ALOJAMIENTO											
ALIMENTACION											
ESPARCIMIENTO											

A

AGENCIAS DE VIAJE:

ALMACENES DE ARTESANIAS:X

OTROS:

CORREOS: **X**

TELEFONOS, FAX, TELEX : **X**

P

OBSERVACIONES:

No existen operadoras en la parroquia de Malacatos

O	9.INFRAESTRUCTURA BASICA			
	9.1 AGUA:			
	POTABLE	ENTUBADA	X	TRATADA DE POZO NO EXISTE OTROS
Y	9.2 ENERGIA ELECTRICA			
	SISTEMA INTERCONECTADO	X	GENERADOR	NO EXISTE OTROS
	9.3 ALCANTARILLADO			
	RED PUBLICA	POZO CIEGO	POZO SÉPTICO	X NO EXISTE OTROS
O	9.4 PRECIO			
	SI	X	NO	ENTRADA LIBRE OTROS
10. ASOCIACION CON OTROS ATRACTIVOS				
	Nombres		Distancia	
	Ferias libres		5 min.	
	Moliendas y fáb., de destilación de aguardiente		15 min.	
	Ríos Solanda y Malacatos		25 min.	

S	11.DIFUSION DEL ATRACTIVO
I	
G	LOCAL X
N	PROVINCIAL X
I	
F	NACIONAL X
I	
C	INTERNACIONAL X
A	
D	
O	

Anexo 5

MINISTERIO DE TURISMO
UNIVERSIDAD TÉCNICA PARTICULAR DE LOJA
FICHA PARA INVENTARIO DE ATRACTIVOS TURISTICOS

1. DATOS GENERALES:

- 1.1 ENCUESTADOR: Kruskaya Ochoa
1.2 FICHA N°004
1.3 SUPERVISOR EVALUADOR:
1.4 FECHA: Abril/2016
1.5 NOMBRE DEL ATRACTIVO: Cerro Yunanga
1.6 CATEGORÍA: Sitio natural
1.7 TIPO: Montaña
1.8 SUBTIPO: Cerro

2. UBICACION:

- 2.1 PROVINCIA: Loja
2.2 CIUDAD Y/O CANTÓN: Loja
2.3 LOCALIDAD: Malacatos
2.4 CALLE: Via a Ceibopampa
2.5 NÚMERO:
2.6 LOCALIZACION GEOGRAFICA:
Latitud: 4° 15'19" Longitud: 79°21'26"

3. CENTROS URBANOS MÁS CERCANOS AL ATRACTIVO:

- 3.1 NOMBRE DEL POBLADO: Malacatos DISTANCIA: 45 min.
3.2 NOMBRE DEL POBLADO: Landangui DISTANCIA: 50 min.

C	4. CARACTERISTICAS FISICAS DEL ATRACTIVO:
	PRECIPITACIÓN
A	4.1 ALTURA(1985 m.s.n.m) TEMPERATURA(20.3°C) : PLUVIOMÉTRICA: 820mm
L	V DESCRIPCIÓN BREVE DEL ATRACTIVO (VER METODOLOGÍA)
O	A El Cerro Yunanga se localiza en el Barrio Santa Cruz aproximadamente a 6km del centro de la
R	L Parroquia Malacatos y a 45 minutos en vehículo, hasta la entrada de Yunanga, luego para subir hasta su
I	O cúspide se debe caminar por el lapso aproximado de 2 horas.
D	R El Cerro Yunanga se encuentra ubicado en el sector el Carmen, que desde hace tres años con iniciativa
A	I del Párroco de la Parroquia Padre Julio Yaguana y de los pobladores se está realizando caminatas
E	N religiosas nocturnas el día de las cruces 3 de Mayo, donde se reúnen más de 400 familias con
D	T delegaciones de todos los barrios, se trasladan en camionetas por 45 minutos hasta la entrada de
	R Yunanga desde ahí inician su caminata a las 19H00 en el transcurso las personas se van alumbrando con
	I linternas, rezando a las 21H00 se llega a la cúspide del cerro desde ahí se puede tener una vista
	N panorámica hasta la parroquia Vilcabamba, este lugar se encuentra una cruz que fue construida hace
	S muchos años atrás y para esa celebración se la ilumina, la misa inicia las 21H00 esta es radiada para
	E toda la parroquia.
	C
	O

C A L I D A	V A L O R E X T R I N S E C O	4. USOS (SIMBOLISMO): La mayoría de personas que visitan es del extranjero y es un lugar utilizado por los guías para los tour a caballo.
	5. ESTADO DE CONSERVACION DEL ATRACTIVO: 5.1 ALTERADO 5.2 NO ALTERADO X 5.3 CONSERVADO X 5.4 DETERIORADO 5.5 EN PROCESO DE DETERIORO 5.5 CAUSAS:	
	6. ENTORNO 6.1 CONSERVADO X 6.2 EN PROCESO DE DETERIORO 6.3 DETERIORADO 6.4 CAUSAS:	

D	ORGANIZACION Y CUMPLIMIENTO (ACONTECIMIENTOS PROGRAMADOS):										
	<p>Mes de agosto: Fiestas del Señor de la Caridad</p> <p>Mes de marzo: Semana Santa</p> <p>Mes de Diciembre: La natividad de Jesús</p> <p>Mes de febrero: Parroquialización</p>										
A P O Y O	7. INFRAESTRUCTURA VIAL Y DE ACCESO										
	TIPO	SUBTIPO	ESTADO DE VIAS			TRANSPORTE	FRECUENCIA				TEMPORALIDAD DE ACCESO
	MONTAÑA	CERRO	B U E N O	R E G U L A R	M A L O		D I A R I A	S E M A N A L	M E N S U A L	E V E N T U A L	
	TERRESTRE	ASFALTADO		X		BUS					DIAS AL AÑO
		LASTRADO				AUTOMOVIL	X				365
		EMPEDRADO				4X4					
		SENDERO				TREN					
	ACUATICO	MARITIMO				BARCO					DIAS AL MES
						BOTE					30 Dias

AEREO	FLUVIAL				CANOA					
					OTROS					
					AVION					HORAS AL DIA
					AVIONETA					8 horas
					HELICOPTEROS					
	OBSERVACIONES: Atractivo Restringido.									
Se puede acceder en carro hasta la base del cerro, luego ascender por el sendero, hay tours que hacen a caballo para llegar al lugar.										

8. FACILIDADES TURISTICAS											
SERVICIOS	CATEGORIAS										OTROS
	LUJO		PRIMERA		SEGUNDA		TERCERA		CUARTA		
	No Establ	Plazas	No Establ	Plazas	No Establ	Plazas	No Establ	Plazas	No Establ	Plazas	
ALOJAMIENTO											
ALIMENTACION											
ESPARCIMIENTO											

A

AGENCIAS DE VIAJE:

ALMACENES DE ARTESANIAS:X

OTROS:

CORREOS: **X**

TELEFONOS, FAX, TELEX : **X**

P

OBSERVACIONES:

No existen operadoras en la parroquia de Malacatos

O	9.INFRAESTRUCTURA BASICA			
	9.1 AGUA:			
	POTABLE	ENTUBADA	X	TRATADA DE POZO NO EXISTE OTROS
Y	9.2 ENERGIA ELECTRICA			
	SISTEMA INTERCONECTADO	X	GENERADOR	NO EXISTE OTROS
	9.3 ALCANTARILLADO			
	RED PUBLICA	POZO CIEGO	POZO SÉPTICO	X NO EXISTE OTROS
O	9.4 PRECIO			
	SI	X	NO	ENTRADA LIBRE OTROS
10. ASOCIACION CON OTROS ATRACTIVOS				
	Nombres		Distancia	
	Ferias libres		5 min.	
	Moliendas y fáb., de destilación de aguardiente		15 min.	
	Ríos Solanda y Malacatos		25 min.	

S	11.DIFUSION DEL ATRACTIVO
I	
G	LOCAL X
N	PROVINCIAL X
I	
F	NACIONAL X
I	
C	INTERNACIONAL X
A	
D	
O	

Anexo 6

MINISTERIO DE TURISMO
UNIVERSIDAD TÉCNICA PARTICULAR DE LOJA
FICHA PARA INVENTARIO DE ATRACTIVOS TURISTICOS

1. DATOS GENERALES:

1.1 ENCUESTADOR: Kruskaya Ochoa

1.2 FICHA N°005

1.3 SUPERVISOR EVALUADOR:

1.4 FECHA: Abril/2016

1.5 NOMBRE DEL ATRACTIVO: Ríos Solanda y Malacatos

1.6 CATEGORÍA: Sitio natural

1.7 TIPO: Ríos

1.8 SUBTIPO: Riberas

2. UBICACION:

2.1 PROVINCIA: Loja

2.2 CIUDAD Y/O CANTÓN: Loja 2.3 LOCALIDAD: Malacatos

2.4 CALLE: Via a Santa Cruz

2.5 NÚMERO:

2.6 LOCALIZACION GEOGRAFICA:

Latitud: 4° 13'23"

Longitud: 79°15'35"

3. CENTROS URBANOS MÁS CERCANOS AL ATRACTIVO:

3.1 NOMBRE DEL POBLADO: Malacatos

DISTANCIA: 45 min.

3.2 NOMBRE DEL POBLADO: Landangui

DISTANCIA: 50 min.

C	4. CARACTERISTICAS FISICAS DEL ATRACTIVO:
	PRECIPITACIÓN
A	4.1 ALTURA(1985 m.s.n.m) TEMPERATURA(20.3°C) : PLUVIOMÉTRICA: 820mm
L	V DESCRIPCIÓN BREVE DEL ATRACTIVO (VER METODOLOGÍA)
O	A El Cerro Yunanga se localiza en el Barrio Santa Cruz aproximadamente a 6km del centro de la
R	L Parroquia Malacatos y a 45 minutos en vehículo, hasta la entrada de Yunanga, luego para subir hasta su
I	O cúspide se debe caminar por el lapso aproximado de 2 horas.
D	R El Cerro Yunanga se encuentra ubicado en el sector el Carmen, que desde hace tres años con iniciativa
A	I del Párroco de la Parroquia Padre Julio Yaguana y de los pobladores se está realizando caminatas
E	N religiosas nocturnas el día de las cruces 3 de Mayo, donde se reúnen más de 400 familias con
D	T delegaciones de todos los barrios, se trasladan en camionetas por 45 minutos hasta la entrada de
A	R Yunanga desde ahí inician su caminata a las 19H00 en el transcurso las personas se van alumbrando con
E	I linternas, rezando a las 21H00 se llega a la cúspide del cerro desde ahí se puede tener una vista
D	N panorámica hasta la parroquia Vilcabamba, este lugar se encuentra una cruz que fue construida hace
	S muchos años atrás y para esa celebración se la ilumina, la misa inicia las 21H00 esta es radiada para
	E toda la parroquia.
	C
	O

C A L I F I C A C I O N	4. USOS (SIMBOLISMO):
	La mayoría de personas que visitan es del extranjero y es un lugar utilizado por los guías para los tour a caballo.
I N D I C E S	<p>5. ESTADO DE CONSERVACION DEL ATRACTIVO:</p> <p>5.1 ALTERADO 5.2 NO ALTERADO X 5.3 CONSERVADO X</p> <p>5.4 DETERIORADO 5.5 EN PROCESO DE DETERIORO</p> <p>5.5 CAUSAS:</p>
A T R I B U T O S	<p>6. ENTORNO</p> <p>6.1 CONSERVADO X 6.2 EN PROCESO DE DETERIORO</p> <p>6.3 DETERIORADO</p> <p>6.4 CAUSAS:</p>

D	ORGANIZACION Y CUMPLIMIENTO (ACONTECIMIENTOS PROGRAMADOS):										
	<p>Mes de agosto: Fiestas del Señor de la Caridad</p> <p>Mes de marzo: Semana Santa</p> <p>Mes de Diciembre: La natividad de Jesús</p> <p>Mes de febrero: Parroquialización</p>										
A P O Y O	7. INFRAESTRUCTURA VIAL Y DE ACCESO										
	TIPO	SUBTIPO	ESTADO DE VIAS			TRANSPORTE	FRECUENCIA				TEMPORALIDAD DE ACCESO
	MONTAÑA	CERRO	B U E N O	R E G U L A R	M A L O		D I A R I A	S E M A N A L	M E N S U A L	E V E N T U A L	
	TERRESTRE	ASFALTADO		X		BUS					DIAS AL AÑO
		LASTRADO				AUTOMOVIL	X				365
		EMPEDRADO				4X4					
		SENDERO				TREN					
	ACUATICO	MARITIMO				BARCO					DIAS AL MES
						BOTE					30 Dias

AEREO	FLUVIAL				CANOA					HORAS AL DIA	
					OTROS						
					AVION						8 horas
					AVIONETA						
					HELICOPTEROS						
	OBSERVACIONES: Atractivo Restringido.										
Se puede acceder en carro al lugar.											

8. FACILIDADES TURISTICAS											
SERVICIOS	CATEGORIAS										OTROS
	LUJO		PRIMERA		SEGUNDA		TERCERA		CUARTA		
	No Establ	Plazas	No Establ	Plazas	No Establ	Plazas	No Establ	Plazas	No Establ	Plazas	
ALOJAMIENTO											
ALIMENTACION											
ESPARCIMIENTO											

A

AGENCIAS DE VIAJE:

ALMACENES DE ARTESANIAS:X

OTROS:

CORREOS: **X**

TELEFONOS, FAX, TELEX : **X**

P

OBSERVACIONES:

No existen operadoras en la parroquia de Malacatos

O

9. INFRAESTRUCTURA BASICA

9.1 AGUA:

POTABLE ENTUBADA TRATADA DE POZO NO EXISTE OTROS

9.2 ENERGIA ELECTRICA

SISTEMA INTERCONECTADO GENERADOR NO EXISTE OTROS

Y

9.3 ALCANTARILLADO

RED PUBLICA POZO CIEGO POZO SÉPTICO NO EXISTE OTROS

9.4 PRECIO

SI NO ENTRADA LIBRE OTROS

O

10. ASOCIACION CON OTROS ATRACTIVOS

Nombres	Distancia
Ferías libres	5 min.
Moliendas y fáb., de destilación de aguardiente	15 min.
Ríos Solanda y Malacatos	25 min.

S	11.DIFUSION DEL ATRACTIVO
I	
G	LOCAL X
N	PROVINCIAL X
I	
F	NACIONAL X
I	
C	INTERNACIONAL X
A	
D	
O	

Anexo 7

**MINISTERIO DE TURISMO
UNIVERSIDAD TÉCNICA PARTICULAR DE LOJA
FICHA PARA INVENTARIO DE ATRACTIVOS TURISTICOS**

1. DATOS GENERALES:

- | | |
|---|------------------------------|
| 1.1 ENCUESTADOR: Kruskaya Ochoa | 1.2 FICHA N°006 |
| 1.3 SUPERVISOR EVALUADOR: | 1.4 FECHA: Abril/2016 |
| 1.5 NOMBRE DEL ATRACTIVO: Ruta turística a Caxarumi | 1.6 CATEGORÍA: Sitio natural |
| 1.7 TIPO: Montañas | |
| 1.8 SUBTIPO: Colinas | |

2. UBICACION:

- | | | |
|------------------------------|-----------------------------|--------------------------|
| 2.1 PROVINCIA: Loja | 2.2 CIUDAD Y/O CANTÓN: Loja | 2.3 LOCALIDAD: Malacatos |
| 2.4 CALLE: Via a Santa Cruz | 2.5 NÚMERO: | |
| 2.6 LOCALIZACION GEOGRAFICA: | | |
| Latitud: 4° 27'9" | Longitud: 79°18'30" | |

3. CENTROS URBANOS MÁS CERCANOS AL ATRACTIVO:

- | | |
|-----------------------------------|--------------------|
| 3.1 NOMBRE DEL POBLADO: Malacatos | DISTANCIA: 55 min. |
| 3.2 NOMBRE DEL POBLADO: Landangui | DISTANCIA: 60 min. |

C V A L O R I N T R I N S E C D O	4. CARACTERISTICAS FISICAS DEL ATRACTIVO:
	PRECIPITACIÓN
	4.1 ALTURA(1985 m.s.n.m) TEMPERATURA(20.3°C) : PLUVIOMÉTRICA: 820mm
	DESCRIPCIÓN BREVE DEL ATRACTIVO (VER METODOLOGÍA)
	El sendero Caxarumi se encuentra ubicado en el Sector Rumizhitana de la Parroquia Malacatos a 13 km. De la ciudad de Loja en dirección Loja - Malacatos y está colindando con la entrada al Parque Nacional Podocarpus.
	El Sendero Caxarumi se encuentra a una altura de 2500 m.s.n.m. y a una temperatura de 18°C. Este sendero se habilitó en el proyecto binacional Catamayo Chira en el periodo de Administración del Arq. Rodrigo Vivar Castro con la finalidad de crear un espacio turístico, estuvo a cargo de la Fundación Podocarpus, pero este proyecto fue abandonado hace 4 años y no se pudo complementar por falta de recursos económicos.
	El trayecto de recorrido desde la entrada del sendero hasta el sector Rumizhitana es de 14 km. Durante el recorrido se puede evidenciar el entorno natural que existe, la observación de variedad de aves, lugares donde se puede realizar camping, caminatas, ciclismo turístico, cabalgatas además existen chozas y cabañas de descanso que están en mal estado.
	Tiempo de recorrido ciclo-turístico: 1hora y 30 minutos.
	Ancho Mínimo del Sendero: 1m.
	Ancho Máximo del Sendero: 5m
Nivel Técnico: Fácil	
Calzada: Tierra, lastrado, pedregoso	
Velocidad promedio: 8 km/h	

C A L I F I C A C I O N	V A L O R E S A T R I B U T I V O S	<p>4. USOS (SIMBOLISMO):</p> <p>La mayoría de personas que visitan son ciclistas nacionales y extranjeros.</p>
	I N D I C E S	<p>5. ESTADO DE CONSERVACION DEL ATRACTIVO:</p> <p>5.1 ALTERADO X 5.2 NO ALTERADO 5.3 CONSERVADO X</p> <p>5.4 DETERIORADO 5.5 EN PROCESO DE DETERIORO X</p> <p>5.5 CAUSAS:</p> <hr/>

A	<p>6. ENTORNO</p> <p>6.1 CONSERVADO 6.2 EN PROCESO DE DETERIORO X</p> <p>6.3 DETERIORADO</p> <p>6.4 CAUSAS:</p>											
	D	<p>ORGANIZACION Y CUMPLIMIENTO (ACONTECIMIENTOS PROGRAMADOS):</p> <p>Mes de agosto: Fiestas del Señor de la Caridad</p> <p>Mes de marzo: Semana Santa</p> <p>Mes de Diciembre: La natividad de Jesús</p> <p>Mes de febrero: Parroquialización</p>										
A		7. INFRAESTRUCTURA VIAL Y DE ACCESO										
	P	TIPO	SUBTIPO	ESTADO DE VIAS			TRANSPORTE	FRECUENCIA				TEMPORALIDAD DE ACCESO
		MONTAÑA	CERRO	B U E N O	R E G U L A R	M A L O		D I A R I A	S E M A N A L	M E N S U A L	E V E N T U A L	
TERRESTRE	ASFALTADO		X		BUS	X				DIAS AL AÑO		

O Y O		LASTRADO				AUTOMOVIL	X					365
		EMPEDRADO				4X4						
		SENDERO				TREN						
	ACUATICO	MARITIMO				BARCO						DIAS AL MES
						BOTE						30 Dias
		FLUVIAL				CANOA						
						OTROS						
	AEREO					AVION						HORAS AL DIA
						AVIONETA						8 horas
						HELICOPTEROS						
OBSERVACIONES: Atractivo Restringido. Se puede acceder en carro al lugar.												

8. FACILIDADES TURISTICAS											
SERVICIOS	CATEGORIAS										OTROS
	LUJO		PRIMERA		SEGUNDA		TERCERA		CUARTA		
	No Establ	Plazas	No Establ	Plazas	No Establ	Plazas	No Establ	Plazas	No Establ	Plazas	
ALOJAMIENTO											
ALIMENTACION											
ESPARCIMIENTO											
AGENCIAS DE VIAJE: ALMACENES DE ARTESANIAS: X OTROS: CORREOS: X TELEFONOS, FAX, TELEX : X											
P OBSERVACIONES: No existen operadoras en la parroquia de Malacatos											

O	9.INFRAESTRUCTURA BASICA			
	9.1 AGUA:			
	POTABLE	ENTUBADA	X	TRATADA DE POZO NO EXISTE OTROS
Y	9.2 ENERGIA ELECTRICA			
	SISTEMA INTERCONECTADO	X	GENERADOR	NO EXISTE OTROS
	9.3 ALCANTARILLADO			
	RED PUBLICA	POZO CIEGO	POZO SÉPTICO	X NO EXISTE OTROS
O	9.4 PRECIO			
	SI	X	NO	ENTRADA LIBRE OTROS
10. ASOCIACION CON OTROS ATRACTIVOS				
	Nombres		Distancia	
	Ferias libres		5 min.	
	Moliendas y fáb., de destilación de aguardiente		15 min.	
	Ríos Solanda y Malacatos		25 min.	

S	11.DIFUSION DEL ATRACTIVO
I	
G	LOCAL X
N	PROVINCIAL X
I	
F	NACIONAL X
I	
C	INTERNACIONAL X
A	
D	
O	

Anexo 8

MINISTERIO DE TURISMO
UNIVERSIDAD TÉCNICA PARTICULAR DE LOJA
FICHA PARA INVENTARIO DE ATRACTIVOS TURISTICOS

1. DATOS GENERALES:

- 1.1 ENCUESTADOR: Kruskaya Ochoa
1.2 FICHA N°007
1.3 SUPERVISOR EVALUADOR:
1.4 FECHA: Abril/2016
1.5 NOMBRE DEL ATRACTIVO: Moliendas y fábricas de panela y destilación de aguardiente
1.6 CATEGORÍA: Manifestación cultural
1.7 TIPO: Etnografía
1.8 SUBTIPO: Elaboración agroindustrial

2. UBICACION:

- 2.1 PROVINCIA: Loja
2.2 CIUDAD Y/O CANTÓN: Loja
2.3 LOCALIDAD: Malacatos
2.4 CALLE: Via principales a losbarrios de Malacatos
2.5 NÚMERO:
2.6 LOCALIZACION GEOGRAFICA:
Latitud: 4° 13'23" Longitud: 79°15'17"

3. CENTROS URBANOS MÁS CERCANOS AL ATRACTIVO:

- 3.1 NOMBRE DEL POBLADO: Malacatos DISTANCIA: 20 min.
3.2 NOMBRE DEL POBLADO: Landangui DISTANCIA: 15 min.

C V A L O R I N T D I N S E C D O	4. CARACTERÍSTICAS FÍSICAS DEL ATRACTIVO: PRECIPITACIÓN 4.1 ALTURA(1500 m.s.n.m) TEMPERATURA(20.3°C) : PLUVIOMÉTRICA: 820mm
	DESCRIPCIÓN BREVE DEL ATRACTIVO (VER METODOLOGÍA)
	Las Moliendas se ubican en varios sectores de la Parroquia Malacatos a 31 km de la ciudad de Loja.
	Moliendas de Malacatos se encuentran a una altura de 1700 m.s.n.m. y a una temperatura de 20.3°C. En la Parroquia Malacatos que se ubica a 31km existen varias moliendas que actualmente están desempeñando su actividad debido a que el clima de esta parroquia es apto para los cultivos de caña de azúcar que sirve para la elaboración de productos como es la panela, el guarapo, el aguardiente. Preparación de la panela. El procedimiento para la elaboración de la misma es el siguiente:
	1. Recolectar la materia prima (caña de azúcar).
	2. Moler la caña utilizando mulas o trapicheros y extraer el jugo.
	3. Recolectar el guarapo y llevar al horno para su cocimiento.
	4. En el momento que el guarapo ha cogido su punto se coloca en los moldes para su enfriamiento.
	5. Enfriada las panelas son colocadas en fundas para ser puestas a la venta.
	La panela que se elabora en Malacatos es diferente a la de la ciudad de Loja, debido al tipo de suelo y a las condiciones ambientales que tiene la ciudad. En cada molienda se fabrican semanalmente de 1500 a 2000 panelas que son vendidas a proveedores de la ciudad de Loja y actualmente el precio de cada panela es de 0,50 centavos de dólar.

C A L I F I C A C I O N	V A L O R E S A T R I B U T I V O S	<p>4. USOS (SIMBOLISMO):</p> <p>La mayoría de personas que visitan son turistas nacionales y extranjeros.</p>
	I N D I C E S	<p>5. ESTADO DE CONSERVACION DEL ATRACTIVO:</p> <p>5.1 ALTERADO 5.2 NO ALTERADO 5.3 CONSERVADO X</p> <p>5.4 DETERIORADO 5.5 EN PROCESO DE DETERIORO X</p> <p>5.5 CAUSAS:</p> <hr/>

A	6. ENTORNO 6.1 CONSERVADO 6.2 EN PROCESO DE DETERIORO X 6.3 DETERIORADO 6.4 CAUSAS:											
	D	ORGANIZACION Y CUMPLIMIENTO (ACONTECIMIENTOS PROGRAMADOS): Mes de agosto: Fiestas del Señor de la Caridad Mes de marzo: Semana Santa Mes de Diciembre: La natividad de Jesús Mes de febrero: Parroquialización										
A		7. INFRAESTRUCTURA VIAL Y DE ACCESO										
	P	TIPO	SUBTIPO	ESTADO DE VIAS			TRANSPORTE	FRECUENCIA				TEMPORALIDAD DE ACCESO
		MONTAÑA	CERRO	B U E N O	R E G U L A R	M A L O		D I A R I A	S E M A N A L	M E N S U A L	E V E N T U A L	
TERRESTRE	ASFALTADO		X		BUS	X				DIAS AL AÑO		

O Y O		LASTRADO				AUTOMOVIL	X					365
		EMPEDRADO				4X4						
		SENDERO				TREN						
	ACUATICO	MARITIMO				BARCO						DIAS AL MES
						BOTE						30 Dias
		FLUVIAL				CANOA						
						OTROS						
	AEREO					AVION						HORAS AL DIA
						AVIONETA						8 horas
						HELICOPTEROS						
OBSERVACIONES: Atractivo Restringido. Se puede acceder en carro al lugar a las diferentes molindas y fabricas en vehículos a 10 min. del centro de la Parroquia Malacatos												

8. FACILIDADES TURISTICAS											
SERVICIOS	CATEGORIAS										OTROS
	LUJO		PRIMERA		SEGUNDA		TERCERA		CUARTA		
	No Establ	Plazas	No Establ	Plazas	No Establ	Plazas	No Establ	Plazas	No Establ	Plazas	
ALOJAMIENTO					7	400	3	0			
ALIMENTACION					1	40	6	512			
ESPARCIMIENTO					1	100					
AGENCIAS DE VIAJE: ALMACENES DE ARTESANIAS:X OTROS: CORREOS: X TELEFONOS, FAX, TELEX : X											
P OBSERVACIONES: No existen operadoras en la parroquia de Malacatos											

O	9.INFRAESTRUCTURA BASICA				
	9.1 AGUA:				
	POTABLE X	ENTUBADA	TRATADA	DE POZO	NO EXISTE OTROS
Y	9.2 ENERGIA ELECTRICA				
	SISTEMA INTERCONECTADO X	GENERADOR	NO EXISTE	OTROS	
	9.3 ALCANTARILLADO				
	RED PUBLICA X	POZO CIEGO	POZO SÉPTICO	NO EXISTE OTROS	
O	9.4 PRECIO				
	SI X	NO	ENTRADA LIBRE	OTROS	
10. ASOCIACION CON OTROS ATRACTIVOS					
	Nombres		Distancia		
	Ferias libres		5 min.		
	Moliendas y fáb., de destilación de aguardiente		15 min.		
	Ríos Solanda y Malacatos		25 min.		

S	11.DIFUSION DEL ATRACTIVO
I	
G	LOCAL X
N	PROVINCIAL X
I	
F	NACIONAL X
I	
C	INTERNACIONAL X
A	
D	
O	

Anexo 9

MINISTERIO DE TURISMO
UNIVERSIDAD TÉCNICA PARTICULAR DE LOJA
FICHA PARA INVENTARIO DE ATRACTIVOS TURISTICOS

1. DATOS GENERALES:

- 1.1 ENCUESTADOR: Kruskaya Ochoa
1.2 FICHA N°008
1.3 SUPERVISOR EVALUADOR:
1.4 FECHA: Abril/2016
1.5 NOMBRE DEL ATRACTIVO: Gastronomía propia de Landangui
1.6 CATEGORÍA: Manifestación cultural
1.7 TIPO: Etnografía
1.8 SUBTIPO: Comidas y bebidas típicas

2. UBICACION:

- 2.1 PROVINCIA: Loja
2.2 CIUDAD Y/O CANTÓN: Loja
2.3 LOCALIDAD: Malacatos
2.4 CALLE: Via principal de Loja a Malacatos
2.5 NÚMERO:
2.6 LOCALIZACION GEOGRAFICA:
Latitud: 4° 13'05" Longitud: 79°15'17"

3. CENTROS URBANOS MÁS CERCANOS AL ATRACTIVO:

- 3.1 NOMBRE DEL POBLADO: Malacatos DISTANCIA: 5 min.
3.2 NOMBRE DEL POBLADO: Loja DISTANCIA: 40 min.

C V A L O R I N T R I N S E C D O	4. CARACTERISTICAS FISICAS DEL ATRACTIVO:		
	PRECIPITACIÓN		
	4.1 ALTURA(1500 m.s.n.m)	TEMPERATURA(20.3°C) :	PLUVIOMÉTRICA: 820mm
	DESCRIPCIÓN BREVE DEL ATRACTIVO (VER METODOLOGÍA)		
	Este delicioso plato típico se lo puede adquirir en los restaurantes del Barrio Landangui de la Parroquia		
	Malacatos ubicado a 24 km. De la ciudad de Loja.		
	La Fritada constituye una deliciosa comida típica de la Parroquia Malacatos y de la Provincia de Loja.		
	Ingredientes:		
	<ul style="list-style-type: none"> • Costilla de chanco • Ajo, sal, aliño • Una pequeña porción de panela • Mote, yuca, plátano maduro 		
	Preparación: Se pica la costilla del chanco en pedazos medianos se lava, luego se pone la carne en una paila a cocina con poca agua se le agrega sal, ajo, aliño y la pequeña porción de panela, se la deja cocinar hasta que salga la grasa y con eso la carne se sigue refriendo hasta que la carne quede cocinada y doradita también se le agrega plátano maduro. Finalmente es servido y acompañado con mote, yuca y plátano maduro frito. Este plato tradicional se lo consigue en el Sector Landangui.		

C A L I F I C A C I O N	V A L O R E S A T R I B U T I V O S	<p>4. USOS (SIMBOLISMO):</p> <p>La mayoría de personas que visitan son turistas nacionales y extranjeros.</p>
	I N D I C E S	<p>5. ESTADO DE CONSERVACION DEL ATRACTIVO:</p> <p>5.1 ALTERADO 5.2 NO ALTERADO 5.3 CONSERVADO X</p> <p>5.4 DETERIORADO 5.5 EN PROCESO DE DETERIORO</p> <p>5.5 CAUSAS:</p> <hr/>

A	6. ENTORNO 6.1 CONSERVADO 6.2 EN PROCESO DE DETERIORO X 6.3 DETERIORADO 6.4 CAUSAS:											
	D	ORGANIZACION Y CUMPLIMIENTO (ACONTECIMIENTOS PROGRAMADOS): Mes de agosto: Fiestas del Señor de la Caridad Mes de marzo: Semana Santa Mes de Diciembre: La natividad de Jesús Mes de febrero: Parroquialización										
A		7. INFRAESTRUCTURA VIAL Y DE ACCESO										
	P	TIPO	SUBTIPO	ESTADO DE VIAS			TRANSPORTE	FRECUENCIA				TEMPORALIDAD DE ACCESO
		MONTAÑA	CERRO	B U E N O	R E G U L A R	M A L O		D I A R I A	S E M A N A L	M E N S U A L	E V E N T U A L	
TERRESTRE	ASFALTADO		X		BUS	X				DIAS AL AÑO		

O Y O		LASTRADO				AUTOMOVIL	X					365
		EMPEDRADO				4X4						
		SENDERO				TREN						
	ACUATICO	MARITIMO				BARCO						DIAS AL MES
						BOTE						30 Dias
		FLUVIAL				CANOA						
						OTROS						
	AEREO					AVION						HORAS AL DIA
						AVIONETA						8 horas
						HELICOPTEROS						
<p>OBSERVACIONES: Atractivo Restringido.</p> <p>Se puede acceder en carro al lugar a las diferentes molindas y fabricas en vehículos a 10 min. del centro de la Parroquia Malacatos</p>												

8. FACILIDADES TURISTICAS					
SERVICIOS	CATEGORIAS				
	LUJO	PRIMERA	SEGUNDA	TERCERA	CUARTA

	No Establ	Plazas	No Establ	Plazas	No Establ	Plazas	No Establ	Plazas	No Establ	Plazas	OTROS
A					7	400	3	0			
					1	40	6	512			
					1	100					
	AGENCIAS DE VIAJE: ALMACENES DE ARTESANIAS:X OTROS: CORREOS: X TELEFONOS, FAX, TELEX : X										
P	OBSERVACIONES: No existen operadoras en la parroquia de Malacatos										

O	9.INFRAESTRUCTURA BASICA				
	9.1 AGUA:				
	POTABLE X	ENTUBADA	TRATADA	DE POZO	NO EXISTE OTROS
Y	9.2 ENERGIA ELECTRICA				
	SISTEMA INTERCONECTADO X	GENERADOR	NO EXISTE	OTROS	
	9.3 ALCANTARILLADO				
	RED PUBLICA X	POZO CIEGO	POZO SÉPTICO	NO EXISTE OTROS	
O	9.4 PRECIO				
	SI X	NO	ENTRADA LIBRE	OTROS	
10. ASOCIACION CON OTROS ATRACTIVOS					
	Nombres		Distancia		
	Ferias libres		5 min.		
	Moliendas y fáb., de destilación de aguardiente		15 min.		
	Ríos Solanda y Malacatos		25 min.		

S	11.DIFUSION DEL ATRACTIVO
I	
G	LOCAL X
N	PROVINCIAL X
I	
F	NACIONAL X
I	
C	INTERNACIONAL X
A	
D	
O	

Anexo 10

**MINISTERIO DE TURISMO
UNIVERSIDAD TÉCNICA PARTICULAR DE LOJA
FICHA PARA INVENTARIO DE ATRACTIVOS TURISTICOS**

1. DATOS GENERALES:

- | | |
|---|---------------------------------------|
| 1.1 ENCUESTADOR: Kruskaya Ochoa | 1.2 FICHA N°009 |
| 1.3 SUPERVISOR EVALUADOR: | 1.4 FECHA: Abril/2016 |
| 1.5 NOMBRE DEL ATRACTIVO: Ferias libres | 1.6 CATEGORÍA: Manifestación cultural |
| 1.7 TIPO: Etnografía | |
| 1.8 SUBTIPO: Ferias y Mercados | |

2. UBICACION:

- | | | |
|---|-----------------------------|--------------------------|
| 2.1 PROVINCIA: Loja | 2.2 CIUDAD Y/O CANTÓN: Loja | 2.3 LOCALIDAD: Malacatos |
| 2.4 CALLE: Vias circundantes a laplaza central de Malacatos | 2.5 NÚMERO: | |
| 2.6 LOCALIZACION GEOGRAFICA: | | |
| Latitud: 4° 13'09" | Longitud: 79°15'30" | |

3. CENTROS URBANOS MÁS CERCANOS AL ATRACTIVO:

- | | |
|-----------------------------------|--------------------|
| 3.1 NOMBRE DEL POBLADO: Malacatos | DISTANCIA: 5 min. |
| 3.2 NOMBRE DEL POBLADO: Loja | DISTANCIA: 45 min. |

C	4. CARACTERISTICAS FISICAS DEL ATRACTIVO:
	PRECIPITACIÓN
V	4.1 ALTURA(1530 m.s.n.m) TEMPERATURA(20.3°C) : PLUVIOMÉTRICA: 820mm
	A
L	DESCRIPCIÓN BREVE DEL ATRACTIVO (VER METODOLOGÍA)
	O
R	La Feria Libre se encuentra ubicada en las Calles: Manuel Godoy y Miguel Riofrío del Barrio Central de la Parroquia Malacatos a 31km. De la ciudad de Loja.
	I
I	La feria libre se la realiza los todos días Domingos, esta feria es tradicional y se la viene realizando desde hace muchos años atrás no se sabe el año desde que se inició, esta feria empieza desde las 03H00 y dura hasta las 14H00, existen 140 puestos distribuidos entre las calles Manuel Godoy y Pío Montufar
	N
T	cada puesto tiene 2metros de frente y el fondo es opcional no se cobra por el puesto pero ellos deben encargarse del aseo del lugar y de hacerse inscribir para recibir su carnet identificativo, en estos lugares se venden productos propios de la zona pero también existen vendedores ambulantes que llegan de diversos lugares y ofrecen variedad en productos
	D
R	I
	N
A	S
	E
D	C
	O

C A L I F I C A D O	4. USOS (SIMBOLISMO):
	La mayoría de personas que visitan son turistas nacionales y extranjeros. Además de los habitantes de la Parroquia Malacatos.
I D E A	<p>5. ESTADO DE CONSERVACION DEL ATRACTIVO:</p> <p>5.1 ALTERADO 5.2 NO ALTERADO 5.3 CONSERVADO</p> <p>5.4 DETERIORADO 5.5 EN PROCESO DE DETERIORO X</p> <p>5.5 CAUSAS:</p>
	<p>6. ENTORNO</p> <p>6.1 CONSERVADO 6.2 EN PROCESO DE DETERIORO X</p> <p>6.3 DETERIORADO</p> <p>6.4 CAUSAS:</p>

D	ORGANIZACION Y CUMPLIMIENTO (ACONTECIMIENTOS PROGRAMADOS):										
	<p>Mes de agosto: Fiestas del Señor de la Caridad</p> <p>Mes de marzo: Semana Santa</p> <p>Mes de Diciembre: La natividad de Jesús</p> <p>Mes de febrero: Parroquialización</p>										
A P O Y O	7. INFRAESTRUCTURA VIAL Y DE ACCESO										
	TIPO	SUBTIPO	ESTADO DE VIAS			TRANSPORTE	FRECUENCIA				TEMPORALIDAD DE ACCESO
	MONTAÑA	CERRO	B U E N O	R E G U L A R	M A L O		D I A R I A	S E M A N A L	M E N S U A L	E V E N T U A L	
	TERRESTRE	ASFALTADO		X		BUS	X				DIAS AL AÑO
		LASTRADO				AUTOMOVIL	X				365
		EMPEDRADO				4X4					
		SENDERO				TREN					
	ACUATICO	MARITIMO				BARCO					DIAS AL MES
						BOTE					30 Dias

AEREO	FLUVIAL				CANOA					
					OTROS					
					AVION					HORAS AL DIA
					AVIONETA					8 horas
					HELICOPTEROS					
	OBSERVACIONES: Atractivo Restringido.									
Se puede acceder en carro al lugar a las diferentes molindas y fabricas en vehículos a 10 min. del centro de la Parroquia Malacatos										

8. FACILIDADES TURISTICAS											
SERVICIOS	CATEGORIAS										OTROS
	LUJO		PRIMERA		SEGUNDA		TERCERA		CUARTA		
	No Establ	Plazas	No Establ	Plazas	No Establ	Plazas	No Establ	Plazas	No Establ	Plazas	
ALOJAMIENTO					7	400	3	0			
ALIMENTACION					1	40	6	512			
ESPARCIMIENTO					1	100					

A

AGENCIAS DE VIAJE:

ALMACENES DE ARTESANIAS:X

OTROS:

CORREOS: **X**

TELEFONOS, FAX, TELEX : **X**

P

OBSERVACIONES:

No existen operadoras en la parroquia de Malacatos

O	9.INFRAESTRUCTURA BASICA				
	9.1 AGUA:				
	POTABLE X	ENTUBADA	TRATADA	DE POZO	NO EXISTE OTROS
Y	9.2 ENERGIA ELECTRICA				
	SISTEMA INTERCONECTADO X	GENERADOR	NO EXISTE	OTROS	
	9.3 ALCANTARILLADO				
	RED PUBLICA X	POZO CIEGO	POZO SÉPTICO	NO EXISTE OTROS	
O	9.4 PRECIO				
	SI X	NO	ENTRADA LIBRE	OTROS	
10. ASOCIACION CON OTROS ATRACTIVOS					
	Nombres		Distancia		
	Ferias libres		5 min.		
	Moliendas y fáb., de destilación de aguardiente		15 min.		
	Ríos Solanda y Malacatos		25 min.		

S	11.DIFUSION DEL ATRACTIVO
I	
G	LOCAL X
N	PROVINCIAL X
I	
F	NACIONAL X
I	
C	INTERNACIONAL X
A	
D	
O	

Anexo 11

**MINISTERIO DE TURISMO
UNIVERSIDAD TÉCNICA PARTICULAR DE LOJA
FICHA PARA INVENTARIO DE ATRACTIVOS TURISTICOS**

1. DATOS GENERALES:

- 1.1 ENCUESTADOR: Kruskaya Ochoa
1.2 FICHA N°010
1.3 SUPERVISOR EVALUADOR:
1.4 FECHA: Abril/2016
1.5 NOMBRE DEL ATRACTIVO: Centro Turístico Recreacional
1.6 CATEGORÍA: Manifestación cultural
1.7 TIPO: Etnografía
1.8 SUBTIPO: Centro Recreacional

2. UBICACION:

- 2.1 PROVINCIA: Loja
2.2 CIUDAD Y/O CANTÓN: Loja
2.3 LOCALIDAD: Malacatos
2.4 CALLE: Justiniano Estupiñan
2.5 NÚMERO:
2.6 LOCALIZACION GEOGRAFICA:
Latitud: 4° 13'09" Longitud: 79°15'30"

3. CENTROS URBANOS MÁS CERCANOS AL ATRACTIVO:

- 3.1 NOMBRE DEL POBLADO: Malacatos DISTANCIA: 5 min.
3.2 NOMBRE DEL POBLADO: Loja DISTANCIA: 45 min.

C V A L O R I N T D I A S E C D	4. CARACTERÍSTICAS FÍSICAS DEL ATRACTIVO:
	PRECIPITACIÓN
	4.1 ALTURA(1530 m.s.n.m) TEMPERATURA(20.3°C) : PLUVIOMÉTRICA: 820mm
	DESCRIPCIÓN BREVE DEL ATRACTIVO (VER METODOLOGÍA)
	Este Centro Recreacional se encuentra ubicado en la zona sur de la Parroquia Malacatos en la calle Justiniano Estupiñán a 31km. De la ciudad de Loja en la vía Malacatos Vilcabamba.
	El Centro Recreacional Turístico Malacatos constituye el principal lugar de descanso, distracción y esparcimiento de la parroquia, que se encuentra a una altura de 1600 m.s.n.m. con una temperatura de 20.3° C, ubicado en la zona sur de Malacatos junto al río, es un espacio acogedor que ofrece a los turistas y a la población una infraestructura para el esparcimiento y el deporte, ya que cuenta con 2 canchas para la práctica del futbol, indor futbol, básquet, volibol, áreas verdes, 3 cabañas donde se puede realizar el picnic, 2 piscina con tobogán, 2 baños y juegos recreativos para los niños. Este centro recreacional es propiedad del Ilustre Municipio de Loja y se encuentra administrado por el Jefe Distrital.

C A L I F I C A D O	4. USOS (SIMBOLISMO):
	La mayoría de personas que visitan son turistas nacionales y extranjeros. Además de los habitantes de la Parroquia Malacatos.
I D E A	<p>5. ESTADO DE CONSERVACION DEL ATRACTIVO:</p> <p>5.1 ALTERADO 5.2 NO ALTERADO 5.3 CONSERVADO X</p> <p>5.4 DETERIORADO 5.5 EN PROCESO DE DETERIORO</p> <p>5.5 CAUSAS:</p>
	<p>6. ENTORNO</p> <p>6.1 CONSERVADO X 6.2 EN PROCESO DE DETERIORO</p> <p>6.3 DETERIORADO</p> <p>6.4 CAUSAS:</p>

D	ORGANIZACION Y CUMPLIMIENTO (ACONTECIMIENTOS PROGRAMADOS):										
	<p>Mes de agosto: Fiestas del Señor de la Caridad</p> <p>Mes de marzo: Semana Santa</p> <p>Mes de Diciembre: La natividad de Jesús</p> <p>Mes de febrero: Parroquialización</p>										
A P O Y O	7. INFRAESTRUCTURA VIAL Y DE ACCESO										
	TIPO	SUBTIPO	ESTADO DE VIAS			TRANSPORTE	FRECUENCIA				TEMPORALIDAD DE ACCESO
	MONTAÑA	CERRO	B U E N O	R E G U L A R	M A L O		D I A R I A	S E M A N A L	M E N S U A L	E V E N T U A L	
	TERRESTRE	ASFALTADO		X		BUS	X				DIAS AL AÑO
		LASTRADO				AUTOMOVIL	X				365
		EMPEDRADO				4X4					
		SENDERO				TREN					
	ACUATICO	MARITIMO				BARCO					DIAS AL MES
						BOTE					30 Dias

AEREO	FLUVIAL				CANOA					HORAS AL DIA
					OTROS					
					AVION					
					AVIONETA					
					HELICOPTEROS					
	OBSERVACIONES: Atractivo Restringido.									
Se puede acceder en carro al lugar a las diferentes molindas y fábricas en vehículos a 10 min. del centro de la Parroquia Malacatos										

8. FACILIDADES TURISTICAS											
SERVICIOS	CATEGORIAS										OTROS
	LUJO		PRIMERA		SEGUNDA		TERCERA		CUARTA		
	No Establ	Plazas	No Establ	Plazas	No Establ	Plazas	No Establ	Plazas	No Establ	Plazas	
ALOJAMIENTO					7	400	3	0			
ALIMENTACION					1	40	6	512			
ESPARCIMIENTO					1	100					

A

AGENCIAS DE VIAJE:

ALMACENES DE ARTESANIAS:X

OTROS:

CORREOS: **X**

TELEFONOS, FAX, TELEX : **X**

P

OBSERVACIONES:

No existen operadoras en la parroquia de Malacatos

O	9.INFRAESTRUCTURA BASICA				
	9.1 AGUA:				
	POTABLE X	ENTUBADA	TRATADA	DE POZO	NO EXISTE OTROS
Y	9.2 ENERGIA ELECTRICA				
	SISTEMA INTERCONECTADO X	GENERADOR	NO EXISTE	OTROS	
	9.3 ALCANTARILLADO				
	RED PUBLICA X	POZO CIEGO	POZO SÉPTICO	NO EXISTE OTROS	
O	9.4 PRECIO				
	SI X	NO	ENTRADA LIBRE	OTROS	
10. ASOCIACION CON OTROS ATRACTIVOS					
	Nombres		Distancia		
	Ferias libres		5 min.		
	Moliendas y fáb., de destilación de aguardiente		15 min.		
	Ríos Solanda y Malacatos		25 min.		

S	11.DIFUSION DEL ATRACTIVO
I	
G	LOCAL X
N	PROVINCIAL X
I	
F	NACIONAL X
I	
C	INTERNACIONAL X
A	
D	
O	

Anexo 12:

Ficha de los atractivos turísticos priorizados

Ficha de atractivo:		Jerarquía:
Cantón:	Localidad:	Distancia al centro poblado:
Categoría:	Tipo:	Subtipo:
Foto		

Características:

Anexo 13:

Proyecto formato SENPLADES

1. Nombre del proyecto

Proponer mecanismos de capacitación y educación ambiental dirigido a la comunidad.

2. Localización Geográfica

Parroquia Malacatos, provincia de Loja.

3. Análisis de la situación actual (diagnóstico)

La falta de capacitación y educación ambiental forma parte de una de las debilidades que tiene la parroquia Malacatos actualmente, debido a la carencia de mecanismos de capacitación encaminado a la comunidad en general.

Por ello es necesario que sus habitantes sean partícipes activos de la conservación ambiental para el mejoramiento de su calidad de vida, los habitantes de la parroquia precisan desarrollar conciencia ambiental, cultura y respetar a la naturaleza.

Por esto es imprescindible efectuar un plan de capacitación ya que sin duda alguna al impartir información sobre las Buenas prácticas ambientales, se crea un alto interés en los involucrados para replicar dichos conocimientos en los visitantes y demás pobladores.

4. Antecedentes

La educación ambiental resulta clave para comprender las relaciones existentes entre los sistemas naturales y sociales. En tal sentido la educación ambiental, cumple un rol importante en la formación de una ciudadanía consciente e interesada activamente en el medio ambiente y sus problemas asociados.

La educación ambiental puede desarrollarse desde diferentes ámbitos y con estrategias distintas, utilizando una amplia gama de posibilidades que abarcan desde situaciones altamente planificadas y con una función educativa.

De ahí la importancia de implementar e introducir en la práctica la propuesta de capacitación de Educación Ambiental, dirigido a la comunidad.

5. Justificación

La capacitación tiene como finalidad fortalecer la práctica de cuidado ambiental a través estrategias y prácticas de conservación y aprovechamiento sustentable de los recursos naturales, promoviendo labores para fortalecer la educación y capacitación de diferentes grupos sociales, que permitan sostener en el conocimiento buscando así la transformación de las prácticas de uso de los recursos naturales existentes en la parroquia Malacatos, de modo que tiendan hacia la conservación de la biodiversidad, la sustentabilidad ecológica y la equidad distributiva de sus beneficios.

6. Proyectos relacionados y / o complementarios

- Conservar y mantener los recursos turísticos
- Coordinar capacitaciones al personal involucrado en actividades turísticas.
- Puesta en valor de los recursos naturales y culturales de la parroquia.

7. Objetivos

General:

- ✓ Relacionar el tema de educación e interpretación ambiental con la actividad turística.

Específicos:

- ✓ Determinar la viabilidad ambiental de un proyecto, obra o actividad turística.

- ✓ Concientizar a la población de la importancia del turismo sostenible.

8. Metas

- ✓ Para finales del año 2016 contar con el esquema del cronograma de capacitación para la parroquia Malacatos.
- ✓ Para el año 2017 puesta en marcha del Plan.
- ✓ Generar conocimientos, habilidades y prácticas de conservación de la biodiversidad, de protección ambiental, y manejo sustentable de los recursos naturales.

9. Actividades

- ✓ Reuniones de planificación para establecer cronograma de trabajo sobre la introducción de un programa ambiental en la parroquia Malacatos.
- ✓ Campañas y charlas sobre conocimiento y conservación de la biodiversidad, incidiendo en la protección de especies de fauna y flora en la conservación de su hábitat.
- ✓ Campañas en medios radiales para fomentar el conocimiento de los ecosistemas de alto valor y promover su conservación.
- ✓ Promocionar a través del municipio el voluntariado ambiental para la conservación de la biodiversidad.
- ✓ Ubicación de centros de información turística donde se informe de la conservación ambiental a través de panfletos y charlas a los turistas que ingresan a la localidad.
- ✓ Establecer en coordinación con los medios locales de comunicación, una cultura ambiental proponiendo para las publicaciones temas ambientales de interés general.
- ✓ Internet: Crear una página web del establecimiento público ambiental dando información general sobre temas ambientales, incluyendo un capítulo específico dedicado a la educación ambiental y divulgar sobre redes sociales.
- ✓ Publicaciones ambientales: Establecer y divulgar una red de publicaciones específicas en temas ambientales de caracteres científicos para generar conciencia (publicaciones científicas, monografías, folletos etc.)

- ✓ Creación de una base de datos para la educación ambiental que incluya: cursos de formación, ayudas, avances, boletines informativos, ofertas de voluntariado, material educativo etc. Y que se distribuirá por todos los centros educativos, instituciones, organismos y personas que lo soliciten.
- ✓ Monitoreo y evaluación del proyecto.

**ambiental para la
conservación de la
biodiversidad.**

000.00

**Ubicación de centros de
información turística donde
se informe de la
conservación ambiental a
través de folletos y charlas
a los turistas que ingresan a
la localidad.**

2000.00

**Establecer en coordinación
con los medios locales de
comunicación, una cultura
ambiental proponiendo para
las publicaciones temas
ambientales de interés
general.**

000.00

**Internet: Crear una página
web del establecimiento
público ambiental dando**

850.00

información general sobre temas ambientales, incluyendo un capítulo específico dedicado a la educación ambiental y divulgar sobre redes sociales.

Publicaciones ambientales:
Establecer y divulgar una red de publicaciones específicas en temas ambientales de caracteres científicos para generar conciencia (publicaciones científicas, monografías, folletos etc.)

1000.00

Creación de una base de datos para la educación ambiental que incluya: cursos de formación, ayudas, avances, boletines informativos, ofertas de voluntariado, material educativo etc. Y que se distribuirá por todos los

3000.00

centros educativos,
instituciones, organismos y
personas que lo soliciten.

Monitoreo y evaluación del
proyecto.

000.00

TOTAL DEL PROYECTO

7750

Fuente y elaboración: Kruscaya Ochoa, 2016

11. Duración del proyecto y vida útil

El tiempo estimado de implementación del proyecto es de 1 año y 8 meses y su vida útil se enfoca en 5 años

12. Beneficiarios

Los beneficiarios del proyecto son los habitantes de la parroquia Malacatos y turistas que podrán acceder a atractivos adecuados con una mayor conciencia respecto al cuidado de la biodiversidad.

13. Indicadores de resultados alcanzados: Cualitativos y cuantitativos

- Mayor conciencia ambiental en la comunidad sobre todo en la nueva generación al implementar los programas en los institutos educativos, además de garantizar un cuidado por parte de los turistas y gente de la comunidad.
- Garantiza un 70% el cuidado de la biodiversidad.
- Compromiso por parte de los medios de comunicación ya que contribuyen en general en la población una mayor conciencia sobre la importancia y cuidado ambiental y su influencia en el turismo que tiene.
- El 80% de la información generada de las campañas será sobre el cuidado y educación ambiental sobre todo en los turistas.

14. Impacto Ambiental

El proyecto no genera impacto ambiental en la zona, ya que está enfocada en brindar información en la comunidad y centros turísticos ya construidos, por lo tanto el impacto sobre la flora y fauna es prácticamente nulo.

15. Autogestión y sostenibilidad

El proyecto está estimado para su ejecución de 1 año 8 meses y vida útil de 6 años, para los años siguientes al tiempo de ejecución es necesario realizar gestiones continuas para evitar el desgaste del proyecto además de un presupuesto adicional para proyectos futuros.

16. Marco Institucional

El GAD de Malacatos es el principal ente que tiene las competencias de la actividad turística dentro del cantón, en conjunto entidades privadas y públicas que dirigirán la actividad turística en la comunidad, los centros educativos también cumplirán un papel protagónico en la construcción de educación y cultura ambiental en la comunidad.

17. Financiamiento del proyecto

Para el financiamiento del proyecto intervienen instituciones que conforman la cadena del valor turístico de la comunidad:

- Junta Parroquial de Malacatos.