



UNIVERSIDAD TÉCNICA PARTICULAR DE LOJA
La Universidad Católica de Loja

ESCUELA DE HOTELERÍA Y TURISMO

MODALIDAD PRESENCIAL

**MONOGRAFÍA DEL CANTÓN PALTAS DE
LA PROVINCIA DE LOJA**

TRABAJO DE FIN DE CARRERA
PREVIO A LA OBTENCIÓN DEL
TÍTULO DE INGENIERA EN
ADMINISTRACIÓN DE EMPRESAS
HOTELERAS Y TURÍSTICAS

AUTORA
MARÍA ESTHER CELI PALADINES

DIRECTOR DEL PROYECTO DE INVESTIGACIÓN
DR. GALO GUERRERO JIMÉNEZ

LOJA
2010

CERTIFICACIÓN

Loja marzo de 2011.

Doctor.

Galo Guerrero Jiménez

DIRECTOR DE TESIS

CERTIFICA:

Que una vez concluido el trabajo de investigación por parte de la egresada María Esther Celi Paladines, he supervisado con suficiente prolijidad, la misma que reúne las condiciones y está de acuerdo a lo estipulado en los reglamentos de la Universidad Técnica Particular de Loja, autorizo su presentación y sustentación en la fecha determinada por la escuela.

.....

Dr. Galo Guerrero Jiménez

DIRECTOR

AUTORÍA

Las ideas, conceptos y procedimientos vertidos en el presente trabajo son de exclusiva responsabilidad de su autora.

.....
María Esther Celi Paladines

DEDICATORIA

El presente trabajo de investigación va dedicado a mis queridos padres Jorge y Esther, a mis hermanos, a mis sobrinos, quienes me brindaron amor, comprensión y apoyo moral para poder culminar con este trabajo.

Así mismo a mi esposo Cristian por el amor tan grande que le tengo quien me impulsó y acompañó en todos los momentos necesarios para cumplir con esta meta y sueño, finalmente a toda mi familia por haberme servido de ejemplo e inspiración para seguir preparándome y ser mejor cada día.

AGRADECIMIENTO

Uno de los sentimientos que el hombre va madurando y puliendo con su diario vivir es el sentimiento de gratitud, razón por la cual y en mayor grado de esta oportunidad quiero hacer uso de este sentimiento sincero para aflorar y hacer sostenible mi eterno reconocimiento a la Universidad Técnica Particular de Loja, a la Escuela de Hotelería y Turismo, verdadero templo del saber que me permitió ingresar a sus aulas y poder recibir una óptima formación profesional, incrementando día a día mis conocimientos en base a la correcta dirección de los señores catedráticos utepelinos.

Además un reconocimiento muy especial al Dr. Galo Guerrero, quien con su acertada dirección hizo posible el desarrollo del presente trabajo investigativo del cantón Paltas.

Finalmente al Sr. Jorge Luis Feijoo Valarezo Alcalde del cantón Paltas, quien desinteresadamente autorizó a los diferentes departamentos del municipio para que se me brinde la información necesaria para el desarrollo y culminación de mi investigación.

CONTRATO DE SESIÓN DE DERECHOS DE TESIS

Yo María Esther Celi Paladines declaro ser autora del presente trabajo y eximo expresamente a la Universidad Técnica Particular de Loja y a sus representantes legales de posibles reclamos o acciones legales.

Adicionalmente declaro conocer y aceptar la disposición del Art. 67 del Estado Orgánico de la Universidad Técnica Particular de Loja que dice: “Formar parte del Patrimonio de la Universidad la propiedad intelectual de investigación, trabajos científicos, o técnicos y tesis de grado que se relacionen a través o con el apoyo financiero, académico o institucional (operativo) de la Universidad.

.....

María Esther Celi Paladines

ÌNDICE DE CONTENIDOS

Certificación.....	2
Autoría.....	3
Dedicatoria.....	4
Agradecimiento.....	5
Contrato de sesión de derechos de tesis.....	6
Índice.....	7
Objetivos.....	10
Resumen.....	11
1. Introducción.....	14
2. Datos Generales.....	15
2.1 Altitud.....	15
2.2 Extensión territorial.....	15
2.3 Población.....	15
2.4 Límites geográficos.....	16
2.5 Fecha de Fundación.....	17
2.6 Clima.....	17
2.7 Temperatura.....	17
2.8 Himno.....	17
2.9 Escudo.....	19
2.10 Bandera.....	22

3. Datos históricos y políticos del cantón.....	22
3.1 Historia del Municipio.....	28
3.2 Situación urbanística y geográfica.....	57
4. Patrimonio local.....	59
4.1 Patrimonio arqueológico.....	59
4.2 Patrimonio arquitectónico.....	63
4.2.1 Monumentos.....	67
4.2.2 Parques.....	69
4.3 Patrimonio natural.....	71
4.4 Fiestas tradicionales y religiosas.....	77
4.5 Comidas Típicas.....	84
4.6 Artes y artesanías.....	90
5. Servicios turísticos.....	91
6. Centros educativos y culturales.....	97
7. Centros Sociales, deportivos y de salud.....	99
8. Desarrollo económico, productivo y comercial.....	103
9. Historia de las Juntas Parroquiales.....	106
10. Personajes destacados en el ámbito político, intelectual,.....	108
religioso, deportivo y de compromiso social.	
11. Análisis descriptivo de asuntos literarios y/o científicos.....	119
12. Las parroquias.....	130
13. Otros aspectos.....	207

13.1 Vialidad y transporte.....	207
13.2 Telecomunicaciones.....	210
13.3 Medio ambiente e hidrografía.....	211
13.4 Procesos Migratorios.....	213
13.5 Electrificación, agua potable y alcantarillado.....	214
13.6 Mapas geofísico, vial y turístico del cantón.....	215
14. Conclusiones.....	217
15. Recomendaciones.....	219
16. Anexos.....	221
16.1 Entrevistas a pobladores de las parroquias.....	222
17. Bibliografía.....	235

OBJETIVOS

OBJETIVO GENERAL

Efectuar un estudio investigativo acerca de las numerosas potencialidades positivas existentes en el cantón Paltas, tanto en sus aspectos turísticos, históricos como de agricultura, ganadería, artesanías, cultura, educación entre otros.

OBJETIVOS ESPECÍFICOS

- Facilitar a la sociedad lojana y ecuatoriana una pesquisa de carácter turístico sobre el cantón Paltas.
- Revelar el valor histórico de Paltas a través del estudio de su patrimonio arquitectónico, gastronómico, intelectual y cultural.
- Realizar una publicación de circulación nacional de un libro titulado “Monografía del cantón Paltas.”
- Obtener el título de ingeniera en Administración Hotelera y Turística.

1. INTRODUCCIÓN

La presente propuesta monográfica trata de la historia del Cantón Paltas, en la que se enfatizan aspectos trascendentales como: datos generales, históricos y políticos, así como también el patrimonio local que prosperan a nuestro cantón y que muy bien merecido tiene el nombre de “Catacocha Patrimonio Cultural de la Nación”.

Los servicios turísticos, centros educativos, culturales, sociales, deportivos y de salud son otros de los aspectos que se presentan en este trabajo para el conocimiento de la ciudadanía, así como también el desarrollo económico, productivo y comercial.

Cómo no mencionar a nuestros personajes destacados en el ámbito político, intelectual, religioso, deportivo y social, así como en asuntos literarios y científicos que nos enorgullece mucho a los Paltenses.

Con esta indagación se pretende llegar a los lectores para estimularlos a conocer este maravilloso pedazo de tierra, donde su gente es amable, culta y respetuosa; de paisajes hermosos adornados del arupo y del jazmín, en pleno corazón de la Provincia de Loja.

Es una recopilación de datos tomados de diferentes autores, y más la ayuda de varias personas que hicieron posible realizar esta obra, para conocer más sobre las raíces y maravillas que existen en él.

Este trabajo es el resultado de una necesidad, que se tiene a nivel provincial dada la importancia que tiene en la actualidad revalorizar la historia de cada uno de los cantones que conforman esta linda provincia, y así resaltar y rescatar lo olvidado para que las juventudes conozcan lo que es y ha sido el Cantón Paltas.

Espero que estas páginas contribuyan a elevar, aún más el orgullo de ser nacidos en esta tierra pródiga y con un pasado memorable.

2. DATOS GENERALES

2.1 Altitud

El cantón Paltas se encuentra a una altitud de 1 183 m.s.n.m.¹

2.2 Extensión territorial

Tiene una superficie de 1 124 kilómetros cuadrados.²

2.3 Población

Según datos del INEC 2 001(Instituto Nacional de Estadísticas y Censos), la población total del cantón Paltas es de 24 703 habitantes, de los cuales 12 398 son hombres y 12 305 son mujeres. En la zona urbana se concentra sólo el 21,76% y en la zona rural el 78,24% de la población cantonal. El 97,5% de la población es mestiza. Y la proyección para el año 2010 es en la zona rural de 20 060 y en la zona urbana de 6 886 personas.³

AÑO	SECTOR URBANO	SECTOR RURAL	TOTAL
2 001	4 892	19 811	24 703
2 002	5 739	19 917	25 656
2 003	5 863	19 903	25 766
2 004	5 992	19 896	25 888
2 005	6 147	19 916	26 063
2 006	6 330	19 950	26 280
2 007	6 495	19 964	26 459
2 008	6 682	20 004	26 686

¹ Plan de desarrollo del cantón Paltas, administración 2005-2009.

² Plan de desarrollo del cantón Paltas, administración 2005-2009, pág. 08.

³ Plan de desarrollo del cantón Paltas, administración 2005-2009, pág. 26.

2 009	6 886	20 060	26 946
2 010	7 105	20 134	27 239

Tabla 1. Fuente .INEC 2 001(Instituto Nacional de Estadísticas y Censos).

2.3.1 Distribución de la población por parroquias y sexo año 2001⁴

PARROQUIA	%	POBLACIÓN	HOMBRES	MUJERES
Catacocha y Lourdes	47	11 586	5 965	5 621
Guachanamá	12	1 383	1 418	1 418
Orianga	9	2 236	1 090	1 143
Lauro Guerrero	8	2 041	1 003	1 038
Casanga	8	1 948	957	991
Cangonamá	6	1 383	689	694
San Antonio	5	1 336	659	677
Yamana	5	1 224	617	607
TOTAL	100%	24 703	12 398	12 305

Tabla 2. FUENTE. INEC 2 001(Instituto Nacional de Estadísticas y Censos)

2.4 Límites geográficos⁵

Norte: con los cantones de Chaguarpamba, Olmedo y la provincia de El Oro.

Sur: con los cantones de Calvas, Sozoranga y Celica

Este: con los cantones de Gonzanamá y Catamayo

Oeste: con los cantones Puyango y Celica.

⁴ Plan de desarrollo del cantón Paltas, administración 2005-2009, pág. 26.

⁵ Plan de desarrollo del cantón Paltas, administración 2005-2009, pág. 08

2.5 Fundación

25 de Junio de 1824

2.6 Clima

Paltas posee varios pisos climáticos, destacándose los climas: frío en las partes altas como Guachanamá, Orianga, Lauro Guerrero y Cangonamá; el clima templado en la cabecera cantonal Catacocha y la parroquia de San Antonio, y subtropical los valles de Casanga y Yamana⁶

2.7 Temperatura

Se considera una temperatura media anual de 17°C, diferenciando una fluctuación de 18°C hacia la parte baja y media de la parroquia; y de 16°C desde la parte media en el sentido latitudinal hacia la parte alta de la parroquia.⁷

2.8 Himno

Letra: Remigio Romero y Cordero y Hermano Manuel Rodríguez
Música: Padre Ernesto Rosa de la V.

Este himno compuesto por Remigio Romero y Cordero y el Hno. Marista Manuel Rodríguez es más bien, por el contenido, un Himno a Catacocha, sin embargo se está difundiendo como un Himno Cantonal. Fue declarado oficial el 5 de octubre de 1961.⁸

⁶ Plan de desarrollo del cantón Paltas, administración 2005-2009, pág.14

⁷ Plan de desarrollo del cantón Paltas, administración 2005-2009, pág. 16

⁸ROJAS, Galo Salvador, Patria Chica, Monografía de Paltas, segunda edición, revisada y ampliada 1.986, Loja, pág. 95

Coro

Oh ciudad que el Pisaca protege;
que domina el Guanchuro, ciudad
en que España y las Indias se unieron
y alumbraron un pueblo inmortal.

I

Bajo el sol de los Paltas altivos
esta tierra es afán que florece,
valladar que a la patria se ofrece
y avanzada de nuestra nación.

II

En la sierra, en el valle custodia
las fronteras, otea horizontes
y es alcázar de montes y montes
donde anida la fe y el valor.

III

Este pueblo sereno en las cumbres,
laborioso en los valles, creyente
en su Dios, sólo quiere consiente
trabajar con sosiego y con paz.

IV

Mas, si acaso algún día la raya
sacrosanto de nuestra frontera,
violará unagarra extranjera,
será heroica, valiente y audaz.

2.9 Escudo

En un concurso promovido por el I. Consejo Cantonal de Paltas del año 1954, previo veredicto de la Junta Calificadora, triunfó el presentado por el Sr. Samuel Valarezo Delgado.⁹

*“El Escudo en referencia fue declarado oficial, el 27 de noviembre de 1954”*¹⁰

2.9.1 Descripción del escudo del cantón Paltas¹¹

El Escudo del cantón paltas, cuartelado en aspa, trae en azul el Chiriculapo en cuartel del Jefe y de plata, con un castillo donjonado y mazonado de sable. Un brazo desnudo y armado en el cuartel siniestro, y un brazo vestido y armado en el diestro, cuyas manos convergen en el centro empuñado en aspa, una lanza dentada y un fusil con bayoneta calada. En punta y en sinople una mano en ofrenda de frutas de la tierra. Limita el campo del escudo una bordura de oro de once rayos e igual número de estrellas una doble que le preside. Lleva como timbre y en la cima, en iguales, una gira con la leyenda cantón Paltas. En oro, y ciñendo la punta una gira así mismo en gules y en oro, con la divisa “Primero entre los primeros”.

Las figuras que ostenta el escudo del cantón Paltas tienen la siguiente explicación o simbolismo:

Cuartel del Jefe. Como figura natural y en gris, color propio de la piedra, se destaca la roca llamada Chiriculapo, característica de Catacocha, y que particulariza, por esto, el escudo cantonal.

En la cima de la roca y destacándose sobre el fondo azul, va la estatua de Jesucristo. Doble símbolo, de vigilancia y amor. Ayer la piedra servía de asiento al Chiry y de atalaya a los guerreros paltas. Hoy es pedestal de Jesús,

⁹ ROJAS, Galo Salvador, Patria Chica, monografía del cantón Paltas, 1era edición mayo 1968, pág. 91

¹⁰ Libro de Actas de sesiones del año 1954.

¹¹ Libro de Actas de sesiones del año 1954.

quien con su mirada en alto y sus brazos extendidos, vigila todos los confines del cantón.

Hacia el centro del cuartel y teniendo como fondo el gris de la roca, se destaca un castillo de plata con torres, símbolo de grandeza y elevación, de asilo y salvaguardia, característica de las poblaciones de este cantón, altivas y al mismo tiempo acogedoras. El fondo azul del cielo propio del paisaje, significa en heráldica: justicia, lealtad, verdad y hermosura; realeza, majestad y serenidad, atributos propios de los pueblos grandes de la historia.

Los cuarteles diestros y siniestros. Van en fondo rojo o gules símbolo del valor, atrevimiento e intrepidez; color que denota fortaleza, victoria, osadía y ardid en la guerra. Color de los guerreros que confían en la fuerza de su brazo para salir triunfantes de cualquier empresa. Sobre este color se destaca un brazo desnudo, brazo del indio de la tribu de los paltas que, armado de fuerte lanza, de rodela y de macana, delimitó su llacta en tiempos de nuestra pre-historia y que, en la proto-historia fue factor decisivo de triunfo en la guerras del Tahuantinsuyo, con Atahualpa, Rumiñahui, Quisquis, Calicuchima y toda la pléyade de generales de la confederación Quito.

En el cuartel diestro se destaca un brazo armado, empuñando un fusil, símbolo del soldado de la época colonial y de la republicana, valiente defensor de la soberanía en el sur. Convergen las manos en el centro, fundiéndose en simbolismo de mestizaje de indio y blanco, creando así otra raza viril y pujante, en comunicación de amistad y fraternidad.

En la punta lleva una mano abierta, símbolo propio de la prodigalidad, que ofrece a su palma varios frutos de la tierra, significando riqueza, feracidad y pujanza agrícola, propias de este sector de la patria. Todo ello se destaca en color verde, pues significa esperanza, abundancia, servicio y respeto.

La bordura en oro, metal que simboliza nobleza, riqueza y poder, encierra así, como en un marco, todos los otros símbolos del escudo.

La Orla. Una cadena de plata de eslabones, metal que significa pureza, integridad, obediencia, vigilancia. En esta forma la cadena y su metal simbolizan una estrecha unión de todas las fuerzas vivas del cantón en orden a su engrandecimiento, ya que la cadena, en heráldica, significa amor y sumisión a las leyes inspiradas en un ferviente amor patriótico.



El sol, con rasgos humanos en oro. Es símbolo de verdad y claridad, de libertad y benevolencia, con cada uno de sus once rayos, apunta a igual número de estrellas, **una doble y central** que representa a Catacocha, la cabecera cantonal con su parroquia urbana Lourdes; las estrellas simples corresponden a las 10 parroquias rurales del cantón que en ese entonces eran Chaguarpamba, Olmedo, Guachanamá, Cangonamá, Lauro Guerrero, La Tingue, Buena vista, Santa Rufina, El Rosario y Orianga. La estrella, heráldicamente representa la felicidad, la prudencia y la paz y, en unidad con el sol, identifican igualdad de esfuerzo y sentimientos entre todos los componentes de la unidad política cantonal.

Finalmente, el escudo lleva dos cintas o giras en color rojo y leyendas en oro. La superior identifica plenamente al escudo, con la leyenda **Cantón Paltas**, y la inferior, como grito de guerra, compendia con su leyenda **primero entre los primeros**, todo el futuro del cantón.

2.10 Bandera

Fue ideada por la comunidad de Madres dominicanas de Catacocha. La bandera del cantón Paltas es la misma del Ecuador. El significado de los colores es el mismo. Sobre ella el escudo del Ecuador, en cuyo óvalo irá el escudo de Paltas, simbolizando con esto que Paltas aunque sea alejado geográficamente, trata de vivir, por su adhesión y por su patriotismo en el corazón de la patria, sintiéndonos de esta forma parte viva del Ecuador por la acción, amor y el valor de la patria para defender la integridad territorial.¹²



¹²ROJAS, Salvado, Patria Chica, Monografía de Paltas, segunda edición, revisada y ampliada 1.986, Loja, pág. 94.

3. DATOS HISTÓRICOS Y POLÍTICOS DEL CANTÓN

- **Fundación española de Catacocha**

La fundación de la Cabecera cantonal de Paltas, según documentos, es el 4 de diciembre de 1571 por don Julián Antonio de Angulo y Montesinos.¹³

Paltas es un cantón de la Provincia de Loja, lleva este nombre por la presencia en estos lares de la aguerrida etnia preincaica palta, que constituye el elemento fundamental de la etnografía e historia provincial.

- **Acerca del nombre**

Galo Salvador Roja en su libro Patria Chica dice: que el nombre de Catacocha es eminentemente indígena. Según la tradición, en el centro de la actual ciudad constituía antiguamente una gran laguna, de donde existen varias versiones. Las más aceptadas son las siguientes.

Se dice que una pareja de indios, al pasar por estos lugares se sorprendieron por la laguna. La india resbaló y creyendo que estaba frente a un Dios pronunció TAYTA-COCHA (padre lago), ya con la venida de los españoles se dio por llamarle Catacocha.

Otra versión indica que Catacocha proviene de la lengua Palta: CATAY-COCHA, que significa aquí lagunilla. De acuerdo al quichua, se deriva de las palabras CATA=Cobija y COCHA = Laguna, es decir laguna cobijada.

- **La cabecera cantonal de Paltas es la ciudad de Catacocha**

Así mismo Galo Salvador Rojas nos comenta lo siguiente, los Paltas cubrían al momento de la conquista española un territorio extenso que englobaba toda la

¹³ Patria Chica, monografía del cantón Paltas, 1era edición mayo 1 968, Prof. Galo Salvador Rojas, pág.18.

Sierra desde la altura de Tumbes hasta la de Paita (Perú). La región cultural Palta comenzaba en el macizo situado entre Saraguro y San Lucas.

Las investigaciones arqueológicas muestran que en Catacocha existían asentamientos humanos desde el período regional, esto es desde 2 500 años (500 AC a 500 DC) Estos primeros asentamientos han sido localizados en la riberas de las quebradas, por ejemplo en el río Playas en donde se encontraron recipientes cerrados y abiertos de variados tipos de cuello, decorados con incisiones lineales, impresiones circulares y bandas horizontales. Con ellos aparecen asociados materiales líticos, especialmente lascas de todas las dimensiones y hachas de basalto monofaces o bifaces finos simples o dobles. Parece que tuvieron contactos importantes con culturas como la Chorrera en la Costa, Cerro Narrío en la Sierra norte y Sechura al sur.

En el período de integración de los pueblos paltas concentraron sus poblados principales en las zonas templadas y frías, aunque accedieron y manejaron las zonas calientes. En este sentido, el asentamiento en Catacocha es típico del período de integración, en el que se buscó zonas altas bien protegidas desde las cuales se podía conducir diversos pisos ecológicos.

El señorío de los Paltas que estuvo integrado por los pueblos de Catacocha Celica, Pózul, Guachanmá, Cangonamá, Ayenchanga o Chinchanga. Es decir, integró a los actuales cantones de Paltas, Celica, Puyango, Pindal y Zapotillo. Catacocha fue la cabecera principal de este señorío que debe entenderse como un conjunto de pueblos situados en diversos pisos ecológicos unidos cultural y políticamente bajo el escudo de señores caciques. Con un análisis imparcial y sereno de los paltas frente a la invasión española fueron indios dueños de un espíritu indómito, celosos y bravíos defensores de su tierra.¹⁴

¹⁴ GALO Salvador Rojas, Patria Chica, monografía del cantón Paltas, 1era edición mayo 1968., , págs. 16-17.

- **La Conquista Española**

El fin del incario se da cuando aparecieron los primeros españoles en el año 1526, en las costas ecuatorianas. Según las tradiciones incas, el retorno del Viracocha debía darse y esa premisa histórica confundió a los bravos incas que aceptaron al hombre blanco sin mayor resistencia. La guerra entre Huáscar y Atahualpa también los había debilitado y bajo el liderazgo de Atahualpa, que demostró gran visión de futuro y de progreso, el imperio buscaba desarrollarse en paz y mejorar sus condiciones de vida. La agricultura había tomado gran preponderancia con el sistema de terrazas que permitió aprovechar las escarpadas montañas andinas. La producción estaba segura y el pueblo tenía para alimentarse y para ofrendar a sus reyes y a sus dioses.

Buscando mantener el dominio de tan extenso territorio, Atahualpa, quiteño de nacimiento, se instaló en Cajamarca, ciudad intermedia entre el Cuzco, Tomebamba o la actual Cuenca y Quito. Hasta allá llegaron los españoles para destronarlo. El hombre blanco y barbado lucía como la representación del señor Viracocha que retornaba y el caballo era una figura demasiado imponente para los indígenas que acababa de conocerlo. También sufrieron en carne propia la presencia de la pólvora y los arcabuces, instrumentos extraños para una comunidad que se apegaba a la naturaleza y no conocía estas técnicas avanzadas de conquista.

Los españoles trajeron a estas tierras un idioma distinto que lo hemos asumido como propio, una religión que los indo-americanos tampoco conocíamos, una cultura más avanzada que provenía del continente más antiguo donde habían florecido civilizaciones como la griega y la romana, tecnologías más avanzadas en la navegación y el transporte y, desde luego, una organización social basada en el individualismo, tan distinta del sistema incaico que más bien parecía un organización socialista donde todos trabajaban para todos y para el inca.

Simultáneamente, vinieron los nuevos conceptos de arte, arquitectura y más expresiones culturales que se fundieron magníficamente con las expresiones de la cultura india. El peso de la religión católica se reflejó en los primeros pasos de la conquista, junto a cada conquistador había un sacerdote dispuesto a cristianizar a los "paganos" indígenas. Por eso, las ciudades se construyeron a partir de una plaza mayor donde siempre tuvo fuerte predominio la presencia de un templo.

Fundamentos históricos

- Los Paltas constituyeron el pueblo más importante y desarrollado del sur del Ecuador en la época aborígen;
- Los shamanes y dirigentes políticos, para destacar su identidad y nobleza, se moldeaban la cabeza en forma de palta (paltahuma).
- Los paltas fueron un pueblo aguerrido que opuso una tenaz resistencia a los incas.
- En 1 571 se fundó Catacocha como pueblo de reducción de las comunidades indígenas, reemplazando a Garrochamba, pueblo que se despobló rápidamente. Garrochamba se ubicaba en lo que ahora se llama "Pueblo Viejo" en la cima del cerro El Cascajo.
- A partir de 1 716 comenzaron a incorporarse blancos en la zona atraídos por tierras y el comercio. En 1 720 se la denominó Villa de San Pedro Apóstol de Catacocha.
- Desde 1 740 con exportación de Cascarilla, Catacocha se convirtió en importante tambo, especializándose en la producción de mulares, caña y vacunos
- Según medición de tierras de 1 751, que repetía una medición realizada 120 años antes, Catacocha era un sitio de encuentro de cinco caminos: Catacocha-Colanga; Catacocha-Tingue; Catacocha-San Vicente;

Catacocha-Loja; Catacocha-Celica. El patrón de caminos en una zona escarpada determinaron su patrón orgánico.

- Con la desaparición de la población indígena en zona caliente, se ubicó en esas haciendas la población negra y forastera. De ellas nació el amplio mestizaje de la zona. Cada parroquia, e incluso poblado, adquirió su particularidad porque fue habitado por personas procedentes de distintos sitios que les dio un aire particular a cada sitio: Las Cochas y San Vicente poblada de blancos de posible ascendencia sefardita; Cangonamá habitada por una fuerte mayoría de blancos que debieron incorporarse en la comuna local; Chinchanga y Guachaúrco con una mayor presencia indígena; Yamana compuesta por una población forastera de diversos sitios captada por la hacienda; Casanga de población negra como herencia de la población afro que se incorporó a la zona.
- En 1751 se confirmó el reparto de una legua de tierra a las comunas Collana y Catacocha; se señaló el sitio de la iglesia, plazoleta y convento
- En 1884 Chaguarpamba, que pertenecía a Zaruma, pasa a ser parroquia de Paltas.
- En 1911 aparece una nueva parroquia, la de Mercadillo, hasta que en el año de 1946 pasa a pertenecer a Puyango.
- El 23 de diciembre de 1985 se crea el Cantón Chaguarpamba integrando Chaguarpamba, Buenavista, Santa Rufina y El Rosario.
- En 1997 se separa Olmedo para ser Cantón, reduciéndose así la extensión del Cantón Paltas.

Emancipación política

Paltas es uno de los cantones más antiguos del país. Se erigió cantón con el nombre de Catacocha, por la Ley de división territorial en tiempos de

la Gran Colombia el 25 de junio de 1824, seis años antes de la república del Ecuador.

A pesar de que el consejo Municipal presidido por el Sr. Ezequiel Guamán, declara en el año 1954 la fecha cívica de cantonización de Paltas el 25 de junio, no es sino hasta el año 1965 cuando se celebra por primera vez la fiesta de aniversario cantonal.

En el año 1861 mediante una nueva ley de división territorial aparece con el nombre del cantón Paltas donde se le adjudican las parroquias de Catacocha, Guachanamá, Celica, Alamor y Zapotillo; con el pasar de los años el territorio de Paltas ha sufrido varias desmembraciones, en la actualidad cuentan con nueve parroquias, dos urbanas, y siete rurales; cabe indicar que también pertenecieron a Paltas los cantones de Chaguarpamba y Olmedo.¹⁵

3.1 Historia del municipio

3.1.1 Presidentes del ilustre municipio del cantón Paltas desde el año 1940¹⁶

- **Sr. Dr. MANUEL VICENTE VIVANCO TINOCO**

La presidencia de la corporación municipal precedida por el Sr. Dr. Manuel Vicente Vivanco Tinoco, inició el 6 de enero de 1940 culminando el 30 de noviembre de 1941, donde, según libro de actas de sesiones y convocatoria de este periodo, pude constatar que no se realizaron obras mayores en el cantón, solamente se realizaron sesiones extraordinarias y de carácter urgente para discusión y aprobación de presupuesto de ingresos y egresos de meses anteriores y para el año

¹⁵Plan de desarrollo del cantón Paltas, administración 2005-2009, pág. 18.

¹⁶Libro de Actas desde el año 1940 hasta el año 2009

1 941, todas estas sesiones las llevaban a cabo en el salón de la presidencia.

Además, cabe indicar que en este libro de convocatorias no consta el nombre de los concejales; se puede observar únicamente las rúbricas hechas con lápiz de papel y otras con pluma de los siguientes personajes.

- Aparicio Correa.
- Benjamín Celi
- Virgilio Ludeña

- **Sr. MOISÉS BENJAMÍN ENCALADA LOMAS**

Esta administración tuvo su inicio el 22 de diciembre de 1 941 cuando el presidente de la corporación municipal de Paltas es el Sr. Moisés Benjamín Encalada Lomas con los respectivos concejales Srs.:

- Dr. Manuel Vicente Vivanco
- Sr. Lizardo María Hidalgo Celi
- Sr. Manuel Ignacio Ramírez Córdova
- Sr. Miguel Ángel Jaramillo
- Sr. Emilio Guerrero Armijos

Concejal Suplente:

- Sr. Juan Alfredo Pardo Cabrera

Entre las obras más destacadas se puede mencionar las siguientes:

- Fijación de base y clase de impuestos para el año 1 942
- Se realizó la primera discusión al reglamento para la inversión de los fondos de agua potable.
- Se realizó el nombramiento de una profesora municipal para el barrio San Antonio perteneciente al cantón Paltas.

Esta administración culminó el 29 de noviembre de 1 942, realizando las mayores obras posibles para el embellecimiento del cantón Paltas.

- **Sr. JOSÉ ANTONIO GUERRERO SALCEDO**

La siguiente administración dio inicio el 7 de diciembre 1 942 eligiendo el pueblo paltense como presidente al Sr. José Antonio Guerrero Salcedo y como concejales a los siguientes personajes:

- Sr. Miguel Ángel Jaramillo
- Sr. Manuel Ignacio Ramírez
- Sr. Juan Pardo
- Sr. Luis Paladines

Entre las principales obras se pueden destacar las siguientes:

- Fijación de nueva tarifa para entrada a la gallería y baños municipales del cantón Paltas.
- Nombramiento de profesora municipal para escuelas de Huato y San Antonio.
- Pago de la suscripción al Diario El Telégrafo por el año 1 942.
- Compra de campo deportivo municipal.

Culminó esta administración el 27 de noviembre de 1 943 con obras exitosa para el bienestar del pueblo paltense.

- **SR. LUIS MONTESINOS BURNEO**

El pueblo de Paltas eligió el 15 de agosto de 1 944 y culminó el 23 de octubre de 1 944 al Sr. Luis Montesinos Burneo como presidente para la administración de la corporación municipal del cantón con los siguientes concejales:

- Sr. Luis Felipe Luzuriaga Córdova

- Sr. Carlos Miguel Hidalgo Celi
- Sr. Baltazar Jaramillo Ortega
- Sr. Rubén Abdón Pardo
- Sr. Javier Arias Hidalgo

Entre las principales obras se puede mencionar la siguiente:

- Se realizó la ordenanza que elevó a categoría de parroquia civil al caserío Buena Vista.

Esta administración no pudo realizar mayores obras ya que el periodo fue muy corto.

- **Sr. ÁNGEL MODESTO VALLEJO VIVANCO**

La presente administración tuvo inicio el 27 de octubre de 1944 siendo el presidente el Sr. Ángel Modesto Vallejo Vivanco y los respectivos concejales Srs.:

- Porfirio Díaz
- Rafael Tandazo
- Ezequiel Guamán

Según se pudo constatar en el libro de actas de esta administración se realizó únicamente la aprobación del presupuesto para el año 1 945 y la designación de profesores en Carmelo y San Antonio por petición de un grupo de personas de estas poblaciones según el libro de convocatorias de este año.

Llegó a culminar esta administración el 24 de julio de 1 945 con una satisfacción del deber cumplido.

- **Sr. EZEQUIEL FERNANDO VIVANCO TINOCO**

El Sr. Ezequiel Vivanco inició la administración del Municipio de Paltas el 25 de julio de 1 945 con la ayuda de los concejales Srs.:

- Antonio Celi
- Celso Valarezo
- Ezequiel Guamán
- Benjamín Celi

La obra más destacada de esta administración fue:

- Instalación de sucursal del Banco de Fomento en la cabecera cantonal Catacocha para el servicio de todo el pueblo de Paltas.
- Aprobación de presupuesto para los años siguientes 1 946 y 1 947.

Finalizó esta administración el 8 de octubre de 1 947.

- **Sr. ANTONIO CELI SOTO**

Esta administración dio inicio el 4 de diciembre de 1 947 estando al frente el Sr. Antonio Celi Soto con los concejales Srs.:

- Adriano Valarezo
- Ventura Encalada
- Antonio Pardo

Finalizó esta administración el 7 de enero de 1 948, poco tiempo para poder realizar alguna obra significativa según se puede verificar en el libro de actas de este año.

- **Sr. ADRIANO VALAREZO SÁNCHEZ**

Administración que dio inicio el 10 de enero de 1 948 bajo la dirección del Sr. Adriano Valarezo Sánchez y los concejales Srs.:

- Ventura Encalada
- Segundo Alfredo Ramos
- Filomeno Eras Díaz
- Leonidas A. Guerrero
- Benjamín Aldeán
- Eloy Morillo Ríos
- Noé Salcedo

Entre las principales obras que se realizaron en este periodo se destacan las siguientes:

- Se realizó la fiscalización de escuelas municipales del cantón Paltas.
- Adquisición de la planta termo eléctrica y nombramiento de la persona encargada para el manejo de la maquinaria.
- Elevación de parroquia civil al caserío Orianga.
- Compra de tubería para el agua potable de la localidad.
- Elevación de parroquia civil al caserío Santa Rufina.
- Declaratoria para utilidad del público de Paltas el sector de San Vicente.
- Expropiación de los terrenos de fuentes públicas de las vertientes de San Isidro del cerro Pisaca y la de Ayuma ubicada en el cerro Guanchuro, de propiedad de los Srs. Salvador Pacífico Celi y Abiatar Jiménez.
- Expropiación de la Hacienda de San Isidro.
- Construcción de Tanques de agua potable en San Isidro y Larinuma.
- Asignación de presupuesto para la carretera Panamericana Loja-Macará.
- Aprobación del reglamento de luz eléctrica.
- Creación de catastro de predios urbanos del cantón Paltas.
- Elevación a parroquia civil del caserío Latingue.

- Designación del nombre de las calles de la ciudad de Catacocha.

Llegó a la culminación de esta administración el 25 de febrero de 1 951 con exitosas obras para el embellecimiento y progreso del cantón Paltas.

- **Sr. RAFAEL TANDAZO TACURI**

La presidencia de la corporación municipal del 29 de marzo de 1 951 fue presidida por el Sr. Rafael Tandazo Tacuri y los concejales Srs.:

- Jorge Isaac Alvarado
- Eloy Morillo
- Ezequiel Guamán
- Segundo Ramos
- Lizandro Tenorio
- Belisario Vivanco
- César Bermeo

Toda esta administración realizaron las siguientes obras:

- Aprobación de la ordenanza por la cual se eleva a parroquia civil urbana al sector Lourdes.
- Expropiación de terrenos y casa para la construcción del mercado central.
- Nacionalización del Colegio Municipal Paltas.
- Construcción de escuela en el barrio Landara.

Esta administración finalizó el 23 de diciembre de 1 953 con exitoso trabajo para el bienestar del cantón Paltas.

- **Sr. HÉCTOR ALFREDO VARGAS**

La presidencia de la corporación municipal precedida por el Sr. Héctor Alfredo Vargas inició el 17 de enero de 1 953 realizando únicamente aprobación del presupuesto para ese año y realización de sesiones con

los señores ediles de carácter urgente, finalizando el 7 de diciembre de 1 953 sin mayores novedades según el libro de actas de este periodo con los siguientes concejales:

- Noé Tandazo
- Carlos Carrión
- Belisario Vivanco
- Eloy Murillo
- Luis Alfredo Tacuri
- Miguel Encalada
- Lizandro Tenorio

• **Sr. DOSITEO RAMÍREZ CÓRDOVA**

Esta administración inició el 28 de diciembre de 1 953 siendo presidente el Sr. Dositeo Ramírez Córdova realizando únicamente aprobación de los ingresos y gastos de los meses anteriores además se realizaron juntas con los señores ediles de carácter urgente según se puede verificar en el libro de actas de este periodo, llegando a finalizar esta administración el 2 de enero de 1 954 con los siguientes concejales Srs.:

- Noé Tandazo
- Eloy Murillo
- Teodoro López
- Tarquino Heriberto Vivanco
- Francisco Celi Barba.

• **Sr. MANUEL EZEQUIEL GUAMÁN SARAGURO**

Administración que dio inicio el 4 de febrero de 1 954 bajo la orientación del Sr. Manuel Guamán y los concejales Srs.:

- Napoleón Astudillo
- Carlos Carrión Rojas

- Tarquino Heriberto Vivanco
- Alejandro Monje
- Víctor Tinoco
- Francisco Celi Barba
- Miguel Ángel Eras Soto

Esta administración finalizó el 3 de diciembre del mismo año realizando las siguientes obras:

- Compra de tractor a la casa Ventimilla de la ciudad de Cuenca el 24 de julio de 1954.
- Resolución de la fecha de cantonización de Paltas.
- Construcción casa escolar en Zapotepamba
- Se decretó fiesta cívica cantonal el día 3 de diciembre de cada año por festejarse los Derechos de Paltas.
- Construcción de local escolar en Chaguarpamba.
- Construcción puente Estrella Vega.

- **Sr. MANUEL IGNACIO RAMÍREZ CÓRDOVA**

La presidencia del Sr. Manuel Ignacio Ramírez y vicepresidencia el Sr. Lizardo María Hidalgo Celi; iniciaron las labores el 11 de diciembre de 1954 y finalizaron el 26 de agosto de 1956 con los ediles principales:

- Miguel Ángel Eras Soto
- Napoleón Astudillo
- Víctor Rafael Tinoco
- Miguel Ángel Barraqueta

Procurador Síndico:

- Don. Galo Efraín Luzuriaga

Secretario Titular:

- Don. Guillermo Enrique Burneo

Tesorero Municipal

- Sr. Bolívar Mora

En unión todos estos personajes realizaron las siguientes obras:

- Instalación de línea telegráfica en Orianga.
- Inauguración del edificio de la Escuela José María Velasco Ibarra
- Construcción de escuela en Chaguarpamba.

• **Sr. HUMBERTO CELI HIDALGO**

Esta administración dio inicio el 29 de agosto de 1 956 estando al frente hasta el 16 de marzo de 1 957 únicamente se puede constatar que se efectuaron aprobaciones de ingreso y egresos y reuniones extraordinarias de carácter obligatorio y urgente según se puede comprobar en el libro de actas de este periodo. Los concejales principales fueron:

- Lizardo Tenorio Armijos
- Manuel Paladines
- Orlando Quevedo

Procurador Síndico:

- Sr. Juan Javier Lalangui

Prosecretario:

- Srta. Amada Victoria Rojas

Jefe Político:

- Rafael Tandazo Tacuri.

• **Sr. SEGUNDO ALFREDO RAMOS**

El pueblo de Paltas eligió como presidente al Sr. Segundo Alfredo Ramos con los siguientes concejales Srs.: Arturo Guajala como vicepresidente, Miguel Ángel Barraqueta como concejal de finanzas y fiscalización, Servilio Ríos Gonzaga, Miguel Ángel Eras Díaz, Víctor Julio Eras Tandazo, y Humberto Galván, además como secretario

general Eudoro Francisco Barba Dumas y como concejal de obras públicas Servilio Ríos; el Sr. Alberto Condoy como Policía de higiene y el Sr. Juan Javier Lalangui como procurador síndico, más todos ellos estuvieron al frente de la Municipalidad desde el 25 de marzo de 1 957 hasta el 28 de noviembre de 1 958, realizando las siguientes obras de mayor relevancia:

- Arreglo de casa escolar en San Francisco.
- Arreglo de casa escolar en Mishquilla.
- Exoneración de impuestos
- Ensanche de calle Domingo Celi
- Primer curso para profesores municipales de Paltas.
- Elevación de escuela municipal a la escuela particular del barrio Suipirá.
- Construcción de escuela en Chaguarpamba
- Reparación de carretera Yamana- Carmelo- Lauro Guerrero.
- Entrega de motor de luz a la población de Olmedo
- Traslado del mercado municipal y lidia de gallos a la plaza Sucre.
- Culminación de obra de agua potable en el cantón Paltas.
- Culminación de trabajos de instalación de tubería para el agua potable en las Cochas.

• **Sr. MIGUEL ÁNGEL ERAS DÍAZ**

Inició esta administración con los concejales Srs.: Héctor Alfredo Vargas, Noé Tandazo Saraguro, Alberto Celi, Eloy Morillo, Lizandro Tenorio y Humberto Galván hasta el 31 de octubre de 1 959. En esta administración se aprobaron únicamente el presupuesto para el año 1 959 y tuvieron sesiones ordinarias y extraordinarias de carácter urgente, sin destacarse alguna obra de mayor notoriedad según se puede verificar en el libro de actas de esta administración.

- **Sr. SERVILIO AMABLE RÍOS GONZAGA**

La siguiente administración fue presidida por el presidente Sr. Servilio Amable Ríos con los concejales Srs.: Alberto Celi Paladines, Héctor Alfredo Vargas Calle, Noé Tandazo Saraguro, Eloy Morillo Ríos, Lizardo Tenorio Armijos, Humberto Galván Calva, Ramón Villavicencio, finalizando esta administración el 26 de diciembre de 1960. Realizaron las siguientes obras de mayor importancia:

- Firma de contrato con el servicio cooperativo de agua potable y canalización
- Terminación de carretera Limón – Guachanamá.
- Empedrado de la calle 3 de Diciembre.
- Pago del primer tramo de la casa municipal de este cantón.

- **Sr. MANUEL EZEQUIEL GUAMÁN SARAGURO**

El presidente de este periodo fue el Sr. Manuel Ezequiel Guamán con los Srs. ediles; Héctor Alfredo Vargas, Francisco Celi Barba, Miguel Ángel Eras, Lizardo Tenorio, Ramón Villavicencio, César Maldonado y el edil suplente Sr. José Marcial López desde el 30 de diciembre de 1960 hasta el 21 de julio de 1962; sobresalieron las siguientes obras:

- Construcción de cuartel proyectado por el Ministerio de Defensa para este cantón.
- Aprobación musical del Himno a Paltas el 5 de octubre de 1961.
- Compra de terreno El Calvario para construcción de tanques de agua potable.
- Instalación de agua en Guachanamá.
- Construcción de escuela en el barrio Yucanamá, parroquia de Orianga.
- Aplicación de impuestos a cereales y café.

- **Sr. FRANCISCO CELI BARBA**

La administración de este periodo estuvo presidida por el Sr. Francisco Celi Barba y los concejales Srs.: Arturo Guajala, Dr. Hugo Agila, Eloy Morillo, Miguel Eras Soto, Noé Tandazo, Víctor Tacuri y Alberto Celi Paladines desde el 1 de agosto de 1 962 hasta el 11 de octubre de 1 962, un periodo sumamente corto para poder hacer alguna obra notable según se pudo cotejar en el libro de actas de esta administración.

- **Sr. ARTURO EMILIO GUAJALA**

La presente administración inició el 27 de octubre de 1 962 hasta el 7 de agosto de 1 964 presidida por el Sr. Arturo Emilio Guajala como presidente, y como concejales los siguientes Srs., Dr. Hugo Agila, Víctor Manuel Tacuri, Noé Tandazo, Alberto Celi y Miguel Eras Martínez. Además como Tesorero Municipal el Sr. Ángel Benigno Reyes. Entre las obras más destacadas podemos mencionar las siguientes:

- Instalación de planta de luz en Buenavista.
- Arreglo carretera Olmedo – Veracruz.
- Inauguración carretera Sauce – San Antonio.
- Trazo de calles en el sitio Pailitas.
- Construcción de casa para nueva planta eléctrica.
- Impuesto a: exportación de café, maní, cereales, manteca, uso de romana municipal, salida y entrada de ganado, consumo de cerveza, y gallera.
- Construcción de un tanque de hierro para el abastecimiento del motor de la nueva planta eléctrica.

- **Sr. VICENTE AGUSTÍN OCHOA CASTILLO**

Esta administración tuvo inicio el 16 de agosto de 1964 hasta el 6 de enero de 1965 teniendo como presidente al Sr. Vicente Agustín Ochoa Castillo, con los concejales Srs. Celso Valarezo Sánchez, Flavio Honorato Palacios Ortiz, César Humberto Bermeo Vivanco, Antonio Contento Hidalgo, Jorge Benítez Neira y Humberto Galván; además estuvo como Jefe Político Subrogante del cantón el Sr. Ruperto Salcedo Cely. Esta administración tuvo cinco meses para hacer las siguientes obras de más celebridad:

- Donación de terreno para Colegio Nacional Adolfo Jurado Gonzáles y Liga Deportiva Cantonal de Paltas
- Remodelación del parque Central.
- Adecuación del mercado de Lourdes.
- Iniciación de trabajos desde el puente de Playas hacia la rivera izquierda de la quebrada.
- Construcción de carretera desde el Puente de Playas hasta la parroquia de Yamana.

- **Sr. FLAVIO HONORATO PALACIOS**

Esta tutela inició el 13 de enero de 1965 hasta el 27 de abril de 1966, estando al frente de la misma el Sr. Flavio Honorato Palacio como presidente y los Srs., César Humberto Bermeo, Jorge Benítez Neira, José Belisario Díaz, Antonio Contento, Celso Valarezo Sánchez y Humberto Galván, quienes en conjunto durante esta administración, que duró aproximadamente un año, tres meses, realizaron las siguientes obras de mayor notabilidad:

- Cerramiento del Camal Municipal.
- Adecuación del Chiriculapo.

- Firma de contrato con INECEL (Instituto Nacional de Electricidad).
- Oficialización del Escudo e Himno de Chaguarpamba.
- Construcción del muro de contención en la Escuela de niñas 3 de Diciembre.
- Conclusión de construcción de Mercado Lourdes.

- **Sr. HUGO CONSTANTE AGILA VARGAS.**

Su presidente Sr. Hugo Constante Agila Vargas junto con los concejales Srs., Lizardo Tenorio Armijos, José María Vivanco Tinoco, Rafael Tandazo, Luis Vega, Abel Armijos y Ortensio Cevallos; también el Sr. Víctor Manuel Córdova como Secretario General; esta administración inició el 5 de mayo de 1 966 hasta el 11 de enero de 1 967. Realizaron las siguientes obras de mayor interés para el cantón:

- Construcción de escuela fiscal de la parroquia Buenavista con la colaboración del programa de construcciones escolares del Ministerio de Educación.
- Construcción de escuela de niñas en la parroquia Lauro Guerrero con el apoyo de construcciones escolares y comunidad.
- Construcción de redes de transmisión y distribución para el servicio de luz eléctrica en Catacocha.

- **Sr. LIZANDRO TENORIO ARMIJOS**

Esta administración inició el 12 de enero de 1 967 hasta el 6 de julio de 1 968 teniendo como presidente al Sr. Lizandro Tenorio Armijos y como concejales a los Srs., Rafael Tandazo Tacuri, Antonio Cevallos, Abel Armijos y Carlos Loaiza, además como tesorero municipal el Sr. Ezequiel Guamán y como procurador síndico el Sr. Humberto Galván,

todos ellos estuvieron al frente de esta administración cumpliendo con las siguientes obras de mayor importancia:

- Construcción de la escuela Lastenia Valdivieso de la ciudad de Catacocha.
- Extensión de redes de luz eléctrica en Catacocha.
- Terminación de casa municipal.
- Construcción de Capilla del barrio Progreso.
- Construcción de carretera Lauro Guerrero, Orianga.

- **Sr. GONZALO MORI LUZURIAGA**

En esta ocasión el pueblo de Paltas eligió una nueva administración desde el 1 de agosto de 1 968 hasta el 1 de agosto de 1 970, dos años exactos donde fue electo como presidente el Sr. Gonzalo Mori Luzuriaga y los concejales Srs., Armando Neira, Silvio Aldeán, Miguel Eras Martínez, Juan Luis Díaz, Víctor Pardo y Sixto Tandazo realizando las siguientes obras más sobresalientes las cuales se pueden constatar en el libro de actas de este periodo:

- Apertura de carretera Orianga.
- Apertura de carretera Playas – Cangonamá – Buenavista – Santa Rufina.

- **Sr. HUGO CONSTANTE AGILA VARGAS**

Desde el 1 de agosto de 1 970 hasta el 2 de agosto de 1 972 fue el tiempo que duró esta administración del Sr. Hugo Constante Agila Vargas con los Srs., concejales: Juan Luis Díaz, Julio F Córdova, Carlos Valarezo, Gonzalo Mori, Belisario Díaz Dávila y Silvio Aldeán, entre la obras más sobresalientes de esta administración tenemos:

- Creación de dos centros de salud en la parroquia de Chaguarpamba y otro en Olmedo.

- Donación de terreno al Sindicato de Choferes Profesionales de Paltas.

- **Sr. JULIO FRANCISCO CÓRDOVA CUENCA**

- La presente administración estuvo presidida por el Sr. Julio Francisco Córdova Cuenca, la misma que inició el 24 de agosto de 1 972 y culminó el 30 de junio de 1 973, con los siguientes señores concejales: Prof. Víctor Córdoba Abad, Sr. Julio Costa, Sr. Pedro Díaz, Sr. Jorge Ontaneda y Sr. Manuel Tacuri, quienes en equipo realizaron algunas obras de las cuales se destacan las siguientes según el libro de actas de este periodo:

- Reparación de bombas de agua potable
- Electrificación en algunos sectores de la parroquia Catacocha.
- Mantenimiento de la escuela La Supa.
- Pavimentación de algunas calles de la ciudad.
- Adquisición de una volqueta para el beneficio del cantón Paltas.

- **Sr. Prof. VÍCTOR MANUEL CÓRDOVA ABAD**

Esta tutela inició el 30 de junio de 1 973 hasta el 14 de febrero de 1 976, estando al frente de la misma el Sr. Víctor Manuel Córdova Abad como presidente y los Srs. Roque Polibio agila Ríos, Manuel Tacuri Tacuri, Colón Barba Saraguro, Julio Costa Chamba, Holger Emilio Correa Guajala y el Sr. Mario Díaz Vivanco, quienes en conjunto durante esta realizando las siguientes obras según se puede constatar en el libro de actas de esta administración:

- Construcción de carretera al caserío San Vicente del Río.
- Compra de terreno para la construcción del parque y jardín de infantes de la ciudad de Catacocha.

- Construcción de la segunda fase del mercado municipal de la ciudad de Catacocha.

- **Sr. Prof. ROSALINO VIVANCO RENTERÍA**

Esta administración tuvo inicio el 5 de marzo de 1976 hasta el 4 de septiembre de 1978 teniendo como presidente al Sr. Profesor. Rosalino Vivanco Rentería, como vicepresidente Berthila Guerrero Carrión y como ediles principales; Prof. Pedro Bolívar Costa Chamba, Carlos Valarezo Dávila, Juan Coronel Illescas, Mario Rodrigo López Vivanco y Segundo Noé Saraguro Agila y como ediles suplentes; Sr. Jaime Bolívar Vargas Calle, Carlos Celi, Máximo Paladines, Víctor Eduardo Pardo Rojas, Víctor Cruz, Ituriano Maza y Libio Carrillo Jaramillo. Esta administración tuvo un periodo de dos años aproximadamente donde realizaron las siguientes obras más relevantes, así se puede constatar en el libro de actas de esta administración:

- Ampliación de la casa de Gobierno Municipal.
- Construcción de puente en el sector Coamine.
- Estableció una sucursal del Banco de Fomento para la ciudad de Catacocha.
- Construcción de escuela en el barrio La Merced.
- Adquisición e instalación del equipo de bombeo para el sector San Pedro Mártir.
- Mejoramiento y arreglo del Camal Municipal
- Apertura de la carretera del barrio Yamba.
- Inauguración del Sub-Centro de salud en Chaguarpamba.

- **Sr. Lic. RUPERTO SERAPIO LÓPEZ BARBA**

La presidencia de la corporación municipal precedida por el Sr. Lic. Ruperto Serapio López Barba, inició el 15 de septiembre de 1978 culminando el 24 de enero de 1981, con los siguientes ediles: Pedro Noé Díaz, Prof. Segundo Gabriel Guajala, Prof. Segundo Noé Saraguro, Prof. Rosalino Vivanco Rentería, Prof. Jaime Vargas Calle y Sr. Máximo Paladines, donde según libro de actas de sesiones de este periodo se puede constatar que se realizaron las siguientes obras en el cantón:

- Adecuación parque de La Madre
- Pavimentación de la calle Domingo Celi
- Alcantarillado y pavimentación calle Manuel Vivanco
- Donación de un lote de terreno a Liga Cantonal de Paltas.
- Donación de un lote de terreno a la escuela 25 de Junio
- Inauguración de carretera La Tingue – Tacoranga.
- Construcción de carretera a Palomontón
- Apertura carretera Orianga – Yamba.
- Luz eléctrica en el barrio San Pedro Mártir.
- Construcción del Centro de Salud en Olmedo.

- **Sr. Lic. JORGE ANTONIO LÓPEZ YAGUANA**

En esta ocasión el pueblo de Paltas eligió una nueva administración que dio inicio el 1 de febrero de 1981 hasta el 27 de abril de 1981, dos meses de gobierno donde fue electo como presidente el Sr. Lic. Jorge Antonio López Yaguana y como concejales los Srs. Prof. Segundo Gabriel Guajala Yaguana, Prof. Pedro Nolberto Díaz Saraguro, Prof. Víctor Polibio López Yaguana, Prof. Segundo Noé Saraguro Agila y el Sr. Wilfrido Napoleón González Loaiza los mismo que realizaron las

siguientes obras, como se puede confrontar en el libro de actas de esta administración:

- Donación de terreno a la cooperativa de vivienda Unión Paltense.
- Terminación del jardín de Infantes de esta ciudad
- Se inició con el proyecto de recolección de basura
- Cerramiento de escuela fiscal de niños Cristóbal Colón de la parroquia de Olmedo.

• **Sr. Prof. SEGUNDO GABRIEL GUAJALA YAGUANA**

Esta administración tuvo inicio el 30 de abril de 1 981 y finalizó el 12 de abril de 1 984 teniendo como presidente al Sr. Profesor. Segundo Gabriel Guajala Yaguana y como ediles a los señores José Antonio Sánchez Ríos, Sr. Ruperto Serapio López Barba y Sr. Pedro Guamán Jaramillo. Esta dirección tuvo un periodo de tres años aproximadamente donde realizaron las siguientes obras más notables, como se puede constatar en el libro de actas de esta administración:

- Apertura carretera Playas – Yamana – Carmelo – Lauro Guerrero – Orianga.
- Pavimentación de las principales calles de la ciudad.
- Construcción de escalinatas
- Electrificación, alcantarillado, canalización y arreglo de calles en el barrio Nuevo.
- Apertura de carretera en la cooperativa 25 de junio.
- Asfaltado carretera Veracruz – Catacocha – Macará.
- Iluminación en el parque Central y Lourdes.
- Construcción del camal en Olmedo.

- **Sr. WILFRIDO NAPOLEÓN GONZÁLEZ LOAIZA**

El presidente de este periodo fue el Sr. Wilfrido Napoleón González Loaiza con los siguientes ediles Srs. Benigno Agila, Prof. Marco Arturo Espinosa Ríos, Prof. Porfirio Collahuazo, Lic. Manuel Tandazo Abad, Prof. Víctor Manuel Córdova Abad y Sr. José Antonio Sánchez Ríos iniciando esta gerencia desde el 15 de abril de 1 984 hasta el 31 de octubre de 1 985, sobresalieron las siguientes obras:

- Construcción de baterías higiénicas en esta ciudad
- Construcción de un sub- centro de salud en el barrio San Antonio.
- Construcción de la casa comunal de Lauro Guerrero.

- **Sr. MANUEL BENIGNO AGILA AGILA**

Esta administración estuvo regida por el Sr. Manuel Benigno Agila Agila iniciando el 10 de noviembre de 1 985 y culminando el 11 de agosto de 1 986, juntamente con los siguientes concejales; Prof. Porfirio Felipe Collahuazo Gallegos, Sra. Matilde García Sánchez, Sr. Eudoro de Jesús Pogo Díaz, Prof. José Gilberto Gallegos R, Lic. Manuel Agustín Tandazo Abad, Prof. Víctor Manuel Córdova Abad. Quienes realizaron las siguientes obras destacándose las más relevantes, según el libro de actas de esta administración:

- Ampliación de la carretera Carmelo-Lauro Guerrero.
- Electrificación en la parroquia Lauro Guerrero.
- Ampliación y pavimentación de carretera Veracruz- Catacocha-Macará.
- Electrificación del barrio San Francisco de la parroquia Lauro Guerrero.
- Terminación de la casa comunal en Lauro Guerrero.
- Empedrado e iluminación del barrio Nuevo.

- Construcción de la casa comunal de Guachanamá.
- Pavimentación del parque Lourdes, continuando por la calle Isidro ayora hasta la calle Bolívar.
- Pavimentación de las calles del barrio La Pita.
- Construcción de la carretera San Francisco- San Antonio.
- Construcción del sistema de agua potable en la parroquia Orianga.
- Construcción de alcantarillado en Orianga.
- Electrificación de la parroquia Orianga.
- Conclusión de electrificación de la ciudadela Colinas del Calvario.
- Adquisición de la ambulancia para el hospital de Catacocha.
- Construcción de carretera Huato-Puerto arenal.

- **Sr. CARLOS MIGUEL VALAREZO DÁVILA**

En esta ocasión el pueblo de Paltas eligió como su nuevo representante al Sr. Carlos Miguel Valarezo Dávila que dio inicio el 11 de agosto de 1 986 culminando el 17 de enero de 1 987 con la ayuda de los siguientes concejales; Prof. Porfirio Felipe Collahuazo Gallegos, Sr. Manuel Benigno Agila Agila, Lic. Manuel Tandazo Abad, Prof. Víctor Manuel Córdova Abad, Sr. Mark Hermel Córdova López y el Dr. Eduardo López Tandazo. Destaco a continuación las principales obras según el libro de actas que realizaron en esta administración:

- Apertura carretera Naranjo Dulce.
- Construcción del Mercado de Lauro Guerrero.
- Electrificación del barrio Mercadillo.
- Electrificación del Barrio Casanga.
- Terminación de la casa comunal de Orianga.
- Construcción de la escuela Darío Guevara del barrio El Pico.
- Reconstrucción del cementerio general de esta ciudad.

- **Sr. Egdo. PORFIRIO FELIPE COLLAGUAZO GALLEGOS**

Esta administración tuvo inicio el 21 de enero de 1987 hasta el 10 de agosto de 1989 teniendo como presidente al Sr. Egdo. Porfirio Collahuazo y los siguientes concejales; Lic. Manuel Agustín Tandazo Abad, Sr. Manuel Benigno Agila Agila, Egdo. Víctor Manuel Córdova abad, Sr. Mark Hermel Córdova López, Prof. José Roberto Campoverde Sarmiento. Destaco a continuación sus principales obras según el libro de actas de esta administración:

- Pavimentación de las calles Sucre, Lourdes y 9 de Octubre.
- Arreglo y remodelación del parque Lourdes.
- Construcción de escalinata que conduce a la escuela Marista.
- Adoquinamiento calle 10 de agosto.
- Apertura de calle s/n que va tras de la escuela Lastenia Valdiviezo hasta la cooperativa 25 de junio.
- Terminación de la escuela del barrio Naranjo Palto.
- Construcción de alcantarillado y agua potable en lauro Guerrero.
- Electrificación del Barrio Tunaspamba.
- Construcción del mercado de Guachanamá.
- Adoquinamiento calle Lauro Guerrero.
- Alcantarillado y canalización en el mercado del Lourdes y el Camal Municipal.
- Instalación de la red de distribución de agua potable desde el barrio Progreso hasta Santa Marianita.
- Construcción de escalinata adyacente al Colegio Marista.
- Construcción de la escuela Jorge Guillermo Armijos de Macandamine y Juan Ramón Jiménez de Casanga

- **Sr. CARLOS MANUEL CELI ENCALADA**

Esta administración estuvo precedida por el Sr. Carlos Celi desde el 10 de agosto de 1989 hasta el 10 de agosto de 1992 exactamente 3 años de administración, conjuntamente con los siguientes concejales; Lic. José Liberato Maza Saraguro, Egdo. Francisco Reinaldo Ramírez Celi, Egdo. Hernán Isauro Hidalgo Tandazo, Sr. Jorge Bolívar Tacuri Díaz, Ing. Byron Rudiar Atarihuana, Egdo. Luis Emery Caraguay Procel. En la presente administración pude destacar las siguientes obras más representativas según el libro de actas:

- Construcción de muros y rellenos de la calle Envolvente.
- Construcción de la carretera Loma Redonda- Puente arenal.
- Creación de las parroquias Yamana y Casanga.
- Construcción del canal recolector ubicado en el barrio Progreso.
- Construcción y adoquinamiento de la calle Dr. Reinaldo Agila Vargas.
- Pavimentación de la calle Envolvente.
- Alcantarillado sanitario en la calle Loja.

- **Sr. SEGUNDO GABRIEL GUAJALA YAGUANA**

El presidente de este periodo fue el Sr. Segundo Gabriel Guajala Yaguana con los siguientes ediles Srs. Jorge Guerrero Chamorro, Sr. Luis Humberto González Abad, Sr. Luis Pereira, Prof. Cristóbal Tamayo, Sr. José Antonio Sánchez y Sr. Jorge Luis Feijoó, esta administración inició el 10 de agosto de 1992 hasta el 10 de agosto de 1996 cuatro años de administración donde se realizaron las siguientes obras más sobresalientes según se puede constatar en el libro de actas de esta administración:

- Continuación del cerramiento del Estadio Municipal

- Construcción del mercado de la parroquia de Olmedo.
- Construcción de la escalinata Kennedy de esta ciudad
- Adoquinado, bordillos y obras de arte en las calles Shiriculapo, Pacífico Ortiz e Isidro Ayora de esta ciudad.
- Agua potable en barrio Colinas del Calvario.
- Alcantarillado en el barrio El Progreso
- Construcción parque de Yamana
- Construcción parque de Casanga
- Construcción parque de Orianga
- Construcción del parque Guachanamá
- Construcción parque y casa parroquial de Cangonamá
- Construcción Coliseo Municipal.
- Terminación parque La Tingue
- Apertura de vía La Tingue – Zapallal
- Apertura de la vía la Y de Olmedo – Yamalaca
- Construcción del obelisco Tres de Diciembre
- Terminación del mercado de la parroquia Lauro Guerrero

- **Sr. MANUEL AGUSTÍN TANDAZO ABAD**

En esta ocasión el pueblo de Paltas eligió una nueva dirección que dio inicio el 10 de agosto de 1996 hasta el 10 de agosto del 2000, cuatro años de gobierno donde fue electo como presidente el Sr. Manuel Agustín Tandazo Abad y como concejales los Srs. Efraín Jumbo, Franckil Astudillo, Wilson Rodríguez, Wilson Condoy, Serapio López, Jorge Luis Feijoó y el Sr. Toribio Maza los mismos que realizaron las siguientes obras de mayor preeminencia según lo dice el Sr. Manuel Tandazo Abad:

- Electrificación rural en las siete parroquias.
- Electrificación de todos los parques de las parroquias
- Construcción de escuela en Naranjito

- Construcción de escuela en La Promestilla en las Cochas.
- Construcción de aulas en las Cochas.
- Construcción de coliseo en san Vicente
- Construcción de escuela en el sauce.
- Lastrado y obras de arte en Catacocha-Ningomine-Huato
- Lastrado y obras de arte en Tacoranga-ramaderos-Huertas-Carmelo
- Lastrado y obras de arte en Cangonamá-Bramaderos-Langunche-El Dulce-Barro Negro-Saraca-San Vicente-Las Cochas-Lauro Guerrero-Orianga.
- Apertura de carretera Orianga –Valle Hermoso con dirección a Tunima.

Todas estas son algunas de las obras de mayor importancia que me supo aludir el presidente de esta administración.

- **Sr. Lic. SEGUNDO GABRIEL GUAJALA YAGUANA**

La presente administración dio inicio el 10 de agosto del 2 000 hasta el 5 de enero del 2 005 con los siguientes concejales: Sr. José Suarez, Roque Gonzales Abad, Sr. Germán Tacuri, Sr. César Macas Cando, Sr. Franco Maldonado Ramón, Sr. Carlos Julio López, Sr. Jorge Torres Montoya, Sr. César Maldonado Guerrero los mismos que realizaron muchas obras, de las cuales se destacan las siguientes obras:

- Segunda y tercera fase del centro comercial Paltense.
- Primera planta del mercado Lourdes y terminación o acabados de la segunda planta.
- Coliseo Municipal.
- 60% de construcción de estadio municipal.
- Taller de mecánica.

- Construcción del monumento al Indio Palta del escultor cuencano Sr. Vicente Rodar Farfain arquitecto constructor, Jorge Arpi.
- La cruz del Calvario.
- Escuela Belisario Díaz.
- Escuela 25 de Junio (la primera etapa).
- Adquisición de terreno y primera planta del colegio Leonidas Guerrero.
- Cambio total de la tubería de agua en la ciudad y los tanques reservorios en el barrio el Calvario.
- Perforación de pozos de agua subterránea en convenio con el Consejo Provincial.
- Relleno Sanitario.
- Vivero forestal.
- Fábrica de adoquines.
- Construcción de casas comunales en Orianga, Lauro Guerrero, Yamana (segunda planta), Guachanamá, Casanga, Olmedo, Buena Vista, Chaguarpamba, El Rosario.
- Construcción de parques en la parroquia San Antonio.
- Donación del terreno a la Universidad nacional, extensión Catacocha.
- Restauración del Edificio Municipal.

- **Sr. JORGE LUIS FEJOO VALAREZO**

La presente administración municipal está presidida por el Sr. Jorge Luis Feijoo, elegido y respaldado por el pueblo Paltense desde el 5 de enero del 2 005 hasta abril 2 009, iniciando la misma con los siguientes concejales; José Suárez Mogro, Noralma Cambizaca, Manuel Collaguazo, Marcelo Quichimbo, Acívar Rodríguez, Ruth Naranjo e Isauro Hidalgo. Quienes en unión realizaron significantes obras de las

cuales mencionaré las principales según los libros de actas de estas administraciones:

- Apertura de la vía carrozable Higinda- La Ramada.
- Apertura de la vía carrozable al barrio Venados, parroquia Orianga.
- Construcción de alcantarilla vía al barrio Zota.
- Implementación de una sala de cómputo en los altos del mercado municipal para el uso del pueblo Paltense.
- Conformación de la orquesta juvenil del cantón Paltas.
- Actualización del catastro rural del cantón Paltas.
- Adoquinamiento y obras complementarias del Colegio Experimental Paltas.
- Construcción de tramo de cerramiento en el Colegio Experimental Paltas.
- Construcción del muro y adecuación en la escuela Belisario Díaz de Catacocha.
- Construcción de cancha de uso múltiple barrio Santa Marianita-Lourdes.
- Construcción de la Sede de Liga Deportiva cantonal de Paltas.
- Terminación de cancha de uso múltiple en el barrio Linumá-Guachanamá.
- Construcción de III etapa del parque recreacional Polo Polo-Yamana.
- Financiamiento para la reconstrucción del convento parroquial de Catacocha.
- Adoquinado de calle ingreso a la cruz del Calvario
- Construcción de valla de bienvenida –vía Loja.
- Terminación del comedor de las Hnas. de la caridad de Catacocha.

- Construcción del centro de desarrollo infantil del barrio Suanamá.
- Construcción I etapa del centro de desarrollo infantil en ñña parroquia Lauro Guerrero.
- Construcción del comedor escolar barrio Yambila.
- Construcción de la I etapa del centro de desarrollo infantil de casanga.
- Adecuación de la casa comunal del barrio Guara-Guara de la parroquia de Guachanamá.
- Mejoramiento del parque central de la parroquia Casanga.
- Construcción de baterías higiénicas en el barrio Bolívar-Catacocha.
- Adquisición de baterías sanitarias móviles.-Catacocha.
- Construcción de la planta de tratamiento de aguas residuales de la cabecera parroquial de Cangonamá
- Apoyo a iniciativas productivas como son los proyectos: Desarrollo y mejoramiento de gallinas criollas por pastoreo controlado en la parroquia San Antonio y el apoyo a la Asociación de mujeres Manos laboriosas de Mi Tierra para la producción de artesanías en Catacocha.

Segunda administración del Sr. Jorge Luis Feijoo Valarezo 2009-2014

Así mismo el pueblo paltense reeligió al Sr. Jorge Luis Feijoo Valarezo para que siga al frente de la administración de la municipalidad por el periodo 2 009-2 014, como también eligieron a los siguientes señores para concejales urbanos: Dra. Irene Encalada, Sra. Olga Macas y Sr. Virgilio Neira como concejales rurales a los siguientes señores: Sr. Aníbal Días, Sra. Janina Jaramillo, Sr. Javier Motoche y el Sr. Danilo

Celi. Las obras más destacadas de la presente administración son las siguientes:

- Alcantarillado en la parroquia de Casanga.
- Terminación Salón Escuela José Rosa Maldonado de la parroquia San Antonio.
- Reconstrucción del graderío Colegio Experimental Paltas.
- Reconstrucción casa comunal barrio La Supa perteneciente a la parroquia Catacocha.
- Terminación de la cocina comedor Esc. 25 de agosto del barrio Playas Higinda.
- Terminación sala de uso múltiple en la Esc. 25 de junio de la parroquia Catacocha.
- Construcción y adoquinado de la calle 24 de mayo del barrio el Progreso.
- Construcción y adoquinado calle las Moras de la parroquia Catacocha.
- Construcción y adoquinado calles de la parroquia Lauro Guerrero.
- Construcción de cancha de uso múltiple del barrio Lancunche de la parroquia Guachanamá.
- Terminación de la casa comunal del barrio Huertas perteneciente a la Parroquia Guachanamá.
- Primera etapa del salón parroquial de Guachanamá.
- Continuación adoquinado calle Naún Briones y 29 de mayo de la parroquia Cangonamá.
- Construcción casa comunal del barrio el Progreso perteneciente a la parroquia Catacocha.
- Construcción de baterías higiénicas públicas en los barrios Veracruz y San Vicente del Río, Piedra Punta, Naranja Palto, Ciudadela San Vicente, Carmelo.

- Mejoramiento del sistema de agua en los barrios: Naranjo, la Ramada, Sata Cecilia e Higinda.

3.2 Situación urbanística y geográfica

El cantón Paltas se encuentra ubicado en el Callejón Interandino de la Sierra Ecuatoriana. Al occidente de la ciudad de Loja, entre los meridianos $79^{\circ}25'$ y 80° de longitud y las paralelas $3^{\circ}47'$ y $4^{\circ}12'$ de latitud. Catacocha tiene una área histórica delimitada muy original: trazado irregular, pendientes, escalinatas, portales, conjuntos arquitectónicos homogéneos, fusión de culturas paltas, incas e hispánicas. Se inventariaron 91 edificaciones como bienes pertenecientes al Patrimonio Cultural de la Nación (84 viviendas, 3 parques, 2 iglesias, 1 convento y conjuntos urbanos homogéneos). Las viviendas combinan elementos constructivos de la costa y la sierra (adobe y piedra en la estructura, bahareque en tabiques, madera en portales y muros, teja en cubierta). Se identifican cuatro tipos de vivienda (tipología). El paisaje natural es espectacular (sitio escarpado, rocas grandiosas, cadena de cerros redondos, corte profundo hacia el valle (Chiriculapo y barranco), arco montañoso (estribación andina Guanchuro-Pisaca), arquitectura sencilla que zigzaguea sobre la topografía irregular.



Foto1. Paisaje del Catacocha. Fuente. Autora

4. PATRIMONIO LOCAL

4.1 Patrimonio arqueológico

Riqueza Paleontológica y Arqueológica

Algunos estudios arqueológicos de Loja fueron realizados en los años 1980 por la Misión Científica Francesa. Estos estudios han sentado los cimientos de nuestro conocimiento actual sobre las poblaciones prehispánicas, asentadas en la zona desde tiempos muy remotos.

Los sitios del Periodo de Desarrollo Regional fueron excavados por Patrice Lecoq, integrante de la Misión Francesa; estaban distribuidos en los valles de Catamayo, Catacocha y Cariamanga. Su presencia se demarcaría entre 500 a. C. – 300 a. C.

En Yamana, dentro de la propiedad de la familia Beltrán, se encuentra uno de los petroglifos que han permanecido enterrados algún tiempo. En este mismo sector se encuentran otros petroglifos que han permanecido enterrados algún tiempo. Formando parte de un complejo arqueológico de gran extensión, disperso en un campo espinoso llamado la Rinconada. Aquí en un área aproximada de 1000 metros están concentradas rocas grabadas con motivos geométricos, zoomorfos y antropomorfos las cuales se encuentran deterioradas, propias de la acción natural del clima y de actividades animales y humanas.

Se han identificado ocho sitios arqueológicos importantes con elementos arqueológicos visibles: Santo Domingo (Sol palta), Barrial Blanco (tacines y petroglifos), Sacapianga (cerámica, tumbas y cabeza tallada), Yamana (petroglifos, tallas de piedra), La Rinconada (petroglifos), Camino a Cangonamá (tacines); Cuello del Café (petroglifos); Cuamine (petroglifo y

tacín) y diversos sitios con cerámica, árboles y caracoles fosilizados, y restos humanos a lo largo de la cordillera Veracruz-Guachanamá; y en Carmona-Huato. A ellos hay que agregar el sitio de Garrochamba que fue el principal asentamiento del cacique de los Paltas en el tiempo de la conquista española; las lagunas artificiales construidas en todos los cerros e incluso en Catacocha.

Paltas tiene, además de los petroglifos y tasines, otros elementos arqueológicos y simbólicos de gran impacto: perdices rituales, lagunas duales con formas de cántaros, chamanes, tortuga ritual, tolas y muros, líneas rituales

Pero más que estos elementos aislados, hoy sabemos que ellos son parte de un sistema de manejo de los Paltas de la humedad, la ritualidad, el calendario, el territorio y el poder.

A continuación se presentan los principales restos arqueológicos que se pueden apreciar en el cantón Paltas:

Petroglifos de Yamana.

- **La Rinconada**

Ubicada en la parroquia Yamana a 2 Km de la misma, se encuentra una zona pétreo de 1000 m², donde se han encontrado grabados en bloques de piedra alrededor de 20 petroglifos con figura de falos (penes), representaciones de manos y pies, se puede observar varios petroglifos (zoomorfos y antropomorfos) figuras grabadas con motivos geométricos y varios tasines (vasijas de barro) así también en otro petroglifo se puede observar una figura solar y varios trazos rectilíneos. Estos objetos de gran valor cultural fueron encontrados por arqueólogos de la Misión

Francesa en los años 80. Los grabados presentan una profundidad mayor a 5 mm., y el ancho de las líneas varía entre 1 y 3 cm. Se encuentran además objetos paleontológicos y petrificados de árboles así como también tasines de piedra.

- **Los Ceibos**

A 2 km de la parroquia Yamana, por la vía que conduce al vivero de PREDESUR se encuentran más petroglifos, en un bloque de piedra de forma ovoidal de 1 a 210 m, esta piedra tiene grabados de 15 ideografías con representaciones zoomorfas, antropomorfas y geométricas.

- **Playas**

Este barrio perteneciente a la parroquia Yamana, se ha encontrado fósiles marinos como algas, ostras, caracoles, erizos de mar y conchas. Estos se encuentran en un área de 200 m², pertenecientes al periodo cretáceo, jurásicos es decir unos 65 millos de años.

- **Piedra del Sol**

La piedra del sol tiene su particularidad, en ella está impregnado el rostro de una figura antropomorfa, la cara se compone de 43 líneas. Se ubica en la parroquia San Antonio exactamente en el sitio denominado Santo Domingo de Guzmán. La piedra del sol ha sido un sitio estratégico visitado por estudiosos de la Arqueología. Es una figura mítica, de la era neolítica ubicada en una ligera pendiente donde es fácil observarla. La roca central es de forma redonda, su longitud es de 1.90 m y su altura de 90 cm y un diámetro promedio de 1.10 m. Es una representación solar a manera de máscara. Aquí se llevaban a efecto ritos más ceremoniales para adorar al Dios creador de todo. Nótese en los halos luminosos la alienación con el cosmos, su ubicación siempre mirando al este. Esta ceremonia se efectuaba

en el mes de junio (21-22) para dar gracias por la bendición en las cosechas. En la parte superior izquierda la fase lunar. *“Desde el sitio hemos observado un alineamiento entre el cerro Pisaca, el petroglifo del sol, el cerro Pan de Azúcar y Garrochamba, línea ritual que es un sistema de alineamiento que tiene como punto central a la mama Pisaca”*¹⁷



Foto2. Piedra del Sol ubicado en la parroquia San Antonio. Fuente Ilustre municipio del cantón Paltas.

- **El Museo del Colegio Marista**

Se encuentra ubicado en el Colegio de los Hermanos Maristas en la ciudad de Catacocha, en este sitio se encuentran reliquias gracias a la contribución e iniciativa de los Paltenses, donde se pueden observar pedazos de hachas, afiladoras, morteros, lanzas de guerra, de igual forma restos de animales y vegetales petrificados, los cuales han sido recogidos por los mismos pobladores en los alrededores de la ciudad y sus parroquias y ordenados en el museo de acuerdo al periodo de formación; paleontológica, histórico arquitectónica y numismática. Cabe enfatizar que la entrada es gratuita y se lo puede realizar de lunes a viernes.

¹⁷ RAMÓN Valarezo Galo. La nueva historia de Loja. La historia aborigen y colonial. Volumen 1. Agosto 2 008, pág. 87.



Foto 3. Museo del colegio Marista. Fuente. Autora.

- **Tacines**

Ubicados en la parroquia de San Antonio (Barrio el Polero). En la parroquia San Antonio del cantón Paltas, encontramos algunas de estas rocas de origen calcáreo y granítico con ideogramas y sistemas de escritura diversos.

4.2 Patrimonio arquitectónico

Catacocha es uno de los principales cantones de la provincia de Loja con mayor riqueza arquitectónica por sus casa antiguas, parques, monumentos y plazas a continuación se presenta algunos de ellos:

- **Declaratoria de Catacocha Patrimonio Cultural del Ecuador**

Catacocha es tierra de historia y gallardía única en su género, propio de un pueblo sureño que muestra particularidades de muy fuerte atractivo: su gente, costumbres, tradiciones, gastronomía, variedad de climas, su inmensa riqueza arqueológica, sus viviendas que nacen de un trazado indio y una arquitectura española, características más que suficientes para que con justa razón obtenga

por parte del Instituto Nacional de Patrimonio, la declaratoria como Patrimonio Cultural de la Nación, el 24 de mayo de 1994.

El 25 de mayo de 1994, el Ministerio de Educación y Cultura publicó el acuerdo que declara a Catacocha patrimonio nacional.

Se fundamenta en un estudio realizado en 1993, en el que un equipo de INPC (Instituto Nacional de Patrimonio Cultural) hizo un inventario, una delimitación del área y un estudio histórico que justificó la declaratoria.

En el considerando del acuerdo se destaca fundamentos históricos, paleontológicos y arqueológicos, arquitectónicos, urbanos y paisajísticos.¹⁸

A continuación se presenta la tabla de inventario con el nombre de los propietarios y direcciones de los bienes que forman parte del Patrimonio Cultural de la Nación.¹⁹

INSTITUTO NACIONAL DE PATRIMONIO CULTURAL			
DEPARTAMENTO NACIONAL DE INVENTARIO			
N*	PARROQUIA	CALLE	PROPIETARIO
1	Catacocha	Envolvente	María Medina
2	Catacocha	Envolvente	Medardo Arias
3	Catacocha	Manuel Celi	Jorge Campoverde
4	Catacocha	Manuel Celi	Olivia Paladines
5	Catacocha	Manuel Celi	Rosa Murillo
6	Catacocha	Manuel Vivanco	Padre Segundo Herrera
7	Catacocha	Manuel Vivanco	Varios Dueños
8	Catacocha	Envolvente	Humberto Ortiz

¹⁸Plan de desarrollo del cantón Paltas, administración 2005-2009, pág. 18.

¹⁹Historial de Inventario de Catacocha Patrimonio cultural del Ecuador

9	Catacocha		Monumento Indio Paltas
10	Catacocha	Mercadillo	Valarezo Campoverde
11	Catacocha	Loja	Hugo Vivanco
12	Catacocha	Loja	Ovidio Sánchez
13	Catacocha	Loja	Hdos. Guerrero López
14	Catacocha	Loja	Enrique Jaramillo
15	Catacocha	Loja	Fmlia. Guerrero Reyes.
16	Catacocha	Lauro Guerrero	Juan Pardo
17	Catacocha	Lauro Guerrero	Víctor Pardo
18	Catacocha	Paltas	Fmlia. Valarezo Quevedo
19	Catacocha	Paltas	Ángel Vicente C.
20	Catacocha	Paltas	Arq. José Murillo.
21	Catacocha	25 de Junio	Orlando Quevedo
22	Catacocha	25 de Junio	José López
23	Catacocha	Pacífico Ortiz	María de Ríos.
24	Catacocha	Manuel Vivanco	Segundo Ignacio A.
25	Catacocha	Manuel Vivanco	Fmilia. Ríos Maldonado
26	Catacocha	Vivanco	Tarsilia de Salcedo
27	Catacocha	Larinuma	Virgilio Neira
28	Catacocha	Larinuma	Orlando Quevedo
29	Catacocha	Bolivar	Sociedad Obrera
30	Catacocha	Bolivar	Instituto Obrero.
31	Catacocha	Manuel Vivanco	José Vélez
32	Catacocha	Manuel Vivanco	Sociedad Unión Obrera.
33	Catacocha		Parque Principal
34	Catacocha	Lauro Guerrero	Curia Diocesana Loja
35	Catacocha	Pasaje s/n	
36	Catacocha	Sucre	Rosaura Paladines
37	Catacocha	Lauro Guerrero	Rosaura Paladines
38	Catacocha	9 de Octubre	Plutarco Guamán
39	Catacocha	10 de Agosto	Dr. Manuel Vivanco

40	Catacocha	Juan Montalvo	Teresa Pitisaca
----	-----------	---------------	-----------------

Tabla 3. Inventario de Catacocha Patrimonio Cultural del Ecuador. Fuente. Ilustre Municipio de Paltas.

- **Inventario, Delimitación y Declaratoria de Bienes Inmuebles del Área Histórica Urbana de la Ciudad le Catacocha.**

Antecedentes generales

- a. “Mediante Decreto N* 2600 del 9 de junio de 1978, publicado en el Registro Oficial N^Q 618 del 29 de los mismos mes y año, se creó el Instituto Nacional de Patrimonio Cultural con personería jurídica.
- b. Mediante Decreto Supremo N^Q 3501 del 19 de junio de 1979, promulgado en el Registro Oficial N^a 865 del 2 de julio del mismo mes y año, se expidió la Ley de Patrimonio Cultural y el Reglamento General a la Ley con decreto N° 2733.
- c. El Artículo 4 de la Ley de Patrimonio Cultural dice: "El Instituto Nacional de Patrimonio Cultural, tendrá las siguientes funciones y atribuciones.

Investigar, conservar, preservar, restaurar, exhibir y promocionar el Patrimonio Cultural en el Ecuador; así como regular de acuerdo a la Ley todas las actividades de esta naturaleza que se realicen en el país.

Elaborar el inventario de todos los bienes que constituyen este patrimonio, ya sea de propiedad pública o privada.

Con los antecedentes expuestos, el Instituto Nacional de Patrimonio Cultural, a través del Departamento Nacional de Inventario de Bienes Culturales y el Departamento de Arquitectura y Centros Históricos, procedió a realizar el Inventario, Delimitación para la Declaratoria de

los Bienes Inmuebles del Área Histórica Urbana de la ciudad de Catacocha”.²⁰

4.2.1 Monumentos

Monumento al Indio Palta

El Indio Paltas fue dueño de un espíritu indómito y como tal, celoso y bravío, defensor de su ideología que defendió a muerte antes que someterse al yugo de los extranjeros. Este monumento se encuentra ubicado frente al mercado municipal, hecho en bronce con una altura de aproximadamente 2,5 metros.



Foto 4. Altivo el Indio Paltas. Fuente Autora

Monumento al Cóndor

El cóndor simboliza el poder al considerarse el ave nativa que más alto vuela. El cóndor ha sido símbolo de poderío y altivez, es por esta razón que ha sido ubicado a la salida de la ciudad en el sector denominado la Pita. Este monumento se edificó en la administración 1 992- 1 996 del Sr. Gabriel Guajala Yaguana.

²⁰Historial de Inventario de Catacocha Patrimonio Cultural del Ecuador



Foto 5. Monumento al Cóndor. Fuente. Autora.

Obelisco 3 de Diciembre

Construido en homenaje al 3 de Diciembre de 1953, en honor al símbolo de lucha que defendieron los derechos de los paltenses y por conseguir que la Panamericana pase por la ciudad de Catacocha. A este se lo construyó en la administración 1 992- 1 996 del Sr. Gabriel Guajala Yaguana.



Foto 6. Monumento en honor a los defensores de los derechos de Paltas. Fuente. Autora.

4.2.2 Parques

Parque Central

Sr. Manuel Tandazo Abad quien supo darme esta información, comentó que el primer parque en la ciudad de Catacocha fue creado en la administración del Sr. Vicente Agustín Ochoa Castillo en el periodo 1964 – 1965, su diseño fue con bordillos de hormigón y cerramiento de metal llevando en el centro una pileta donde estaba el monumento al cóndor, así en el año 1984 se le realizó una reforma donde se hizo un monumento con una piscina y una rodadera la misma que servía para distracción de los niños, finalmente en el año 2008 se realiza la reforma del parque central que actualmente tenemos los Paltenses.



**Fotos 7 y 8 de primer parque con cerramiento de hormigón y la pileta con el cóndor.
Fuente Autora**



Fotos 9 y 10 del actual parque de Catacocha. Fuente Autora.

Parque Lourdes

El comité permanente y moradores de la parroquia Lourdes dieron sus agradecimientos a la Comunidad Marista de la ciudad de Catacocha, los mismos que ayudaron a la construcción de este parque en el año 1958.



Foto 11. Parque Lourdes. Fuente Ilustre municipalidad del cantón Paltas

Parque de la Madre

Como el nombre lo dice es un parque construido en honor a las madres sublimes del cantón Paltas, en el centro del parque se encuentra ubicado un monumento a la madre la misma que lleva en brazos a su hijo muestra del amor madre e hijo. Además cuenta con una buena iluminación y jardines con un frecuente mantenimiento. Este parque se encuentra ubicado frente al Colegio Experimental Paltas en el barrio El Progreso.



Foto 12. Parque de la madre. Fuente. Ilustre municipalidad del cantón Paltas

4.3 Patrimonio natural

Entre las principales riquezas naturales que se puede apreciar y disfrutar de los mismos en este cantón son los siguientes:

- **Mirador el Chiriculapo o Balcón del Inca**

Muchos de nosotros los Paltenses diríamos que no es Chiriculapo sino Shiryculapo que quiere decir “Balcón del Criry”; es un mirador natural conformado por una montaña rocosa de granito, cuya pared lateral occidental descende en forma abrupta y vertical a unos 150 metros de profundidad; desde el domo superior que semeja a un balcón excavado en la roca se puede admirar; Playas y el valle de Casanga; los cerros Guanchuro, Pisaca, Cango, Pilapila y todos los paisajes del entorno de Catacocha, este atractivo se encuentra ubicado a pocos metros del parque central de la ciudad. Se trata de uno de los miradores más grandes y hermosos de Paltas, desde esta gran montaña se admira extensas áreas verdes y paisajes de Catacocha. En la cima del gran peñón se ha erigido un monumento a Jesús del Gran Poder, esta imagen está cubierta con un manto rojo y tiene los brazos en cruz, según los habitantes es símbolo de paz.

Leyendas dicen que en este cerro muchas almas románticas no resistieron la atracción y en vuelo eterno se lanzaron al vacío para buscar la eternidad.



Foto 13. Paisaje natural del mirador natural Chiriculapo. Fuente. Autora

- **Balneario popular El Almendral**

Ubicado a pocos kilómetros de la ciudad de Catacocha en la vía que conduce a Macará y junto al corredor turístico sur-occidental de la provincia de Loja, aprovechando su riqueza, el entorno natural ofrece el Chorro y enlaza con otro a escasos 100 metros de distancia en el sector los dos puentes. Este balneario permite a la comunidad y a los turistas que con frecuencia lo visitan de opciones alternativas que posibiliten el turismo ecológico.

El chorro es un manantial de agua cristalina que brota desde la vertiente de Guaypira una de las hermosas montañas de Catacocha, se ubica en Zapotepamba. Actualmente constituye un potencial turístico importante especialmente en temporadas de carnaval; ahí es donde más se concentran turistas nacionales y extranjeros para disfrutar de una tarde amena. Suelen efectuarse juegos, festivales y bailes populares al son de orquestas y grupos de música invitados. Está a 30 min de Catacocha.



Foto 14 y 15. Paltenses disfrutando del Balneario el Almendral. Fuente. Ilustre municipio del cantón Paltas.

- **Ayuma Canopy Tour**

Ubicados en las faldas del cerro Guanchuro a 2 1/2 Km de la ciudad de Catacocha. A 5 minutos del centro poblado de Catacocha, se puede disfrutar de una nueva actividad turística y deportiva en la región sur del país. Canopy, senderos, zona de camping y cafetería, son los servicios básicos que ofrecen a sus apreciados visitantes



Foto 16. Adrenalina en el Canopy. Fuente. Ilustre municipio del cantón Paltas

- **Mirador Natural La Quinta**

Es otro balcón natural al norte de la ciudad, está circundado por pinos, ciprés, eucaliptos, arabiscos, grupos, buganvillas, magnolias y otras plantas florales propias del lugar. Desde este sitio se puede observar la Chorrera Blanca, los fructíferos valles de Yamana y San Antonio.



Foto 17. Vista panorámica de la parroquia San Antonio desde el Mirador natural la Quinta. Fuente. Autora

- **El Pisaca**

Se encuentra a 4 km de Catacocha, este cerro tiene una altura de 1860m, es un cerro en forma de pirámide con base ancha, a los costados del cerro se levantan dos cerros más pequeños el Pizaquita y el Pizaquilla. En este cerro se puede practicar el turismo ecológico de montaña, el acceso se realiza a pie por senderos que no están provistos por señalización alguna y se lo puede visitar en compañía de un nativo del lugar, la caminata tiene una duración de 2 horas aproximadamente, a lo largo de la caminata se puede observar la diversidad de flora y fauna. Este cerro constituye un mirador natural desde donde se aprecian los valles de Catamayo, Playas, Casanga y los cerros Colambo, Guanchuro, Ahuaca y las ciudades de Catamayo, Gonzanamá y Catacocha.



Foto 18. Pueblo de Paltas custodiado por el cerro Pisaca. Fuente. Autora

- **Chorrera de Landara**

Esta chorrera tiene aproximadamente 300 m de altura, la misma que tiene tres caídas antes de su desembocadura, se encuentra ubicada en la parroquia de Guachanamá.



Foto 19. Chorrera de Landara en época de lluvia. Fuente. Ilustre municipio del cantón Paltas.

- **La Chorrera de Soracola**

Ubicada en Catacocha, vía a la parroquia de San Antonio, se encuentra esta increíble cascada que en época de lluvias se la puede observar desde la vía panamericana que conduce hacia el cantón Macará.



Foto 20. Vista de la Chorrera de Soracola desde la panamericana sur, en época de lluvia. Fuente. Ilustre municipio del cantón Paltas.

4.4 Fiestas tradicionales y religiosas

- **Cantonización**

El 25 de Junio se celebra el aniversario de cantonización, por tal razón esta es la fiesta que enorgullece, cautiva la mayor atención y atrae a todos los paltenses desde todos y cada uno de los rincones del Ecuador.

Paltas es una tierra de mujeres hermosas y trabajadoras, por lo que como prefacio a lo que serán las fiestas de cantonización se elige a la mujer más bella que representará al cantón en todos los eventos de belleza a nivel cantonal y provincial; con la elección de la reina se da inicio a las festividades que están cargadas de alegría y diversión de todos los habitantes; además se presentan actividades culturales, deportivas, sociales, desfiles estudiantiles, exposiciones de artesanías, comida típica que se elabora en el lugar; y en la noche del 24 de junio la quema del tradicional castillo y baile de la vaca loca en compañía de la banda del pueblo. Pero esto no es todo, lo bueno llega el 25 de junio, con el desfile de todos los estudiantes por las principales calles del cantón y en la noche lo más esperado por todos, el gran baile en el parque central, donde nadie se quiere perder bailar una pieza. En todo el parque se ven grupos de amigos, parejitas de enamorados, familias muy alegres terminando el último día de festividades.

- **Fiestas comerciales**

Las fiestas comerciales en el cantón Paltas, específicamente en la ciudad de Catacocha es una tradicional festividad que se viene dando desde muchos años, siempre han estado relacionadas con celebraciones religiosas. Por tal razón, los artesanos y comerciantes exhiben sus mercaderías a precios accesibles y cómodos para la población. El pueblo paltense, al igual que el de los demás cantones, es afanoso y amante al trabajo. Tres son las fiestas comerciales más celebradas aquí. La de San Juan (24 de junio) que hoy coincide con la gran

fiesta cívica de cantonización, la del 30 de julio y la del segundo domingo de octubre.

La primera o de San Juan, que también tiene carácter religioso porque se festeja al apóstol Juan con una misericordiosa misa, además coincide con la gran salida del invierno y se caracteriza por concentrar gran cantidad de vendedores y compradores de granos (maní, maíz, fréjol, arveja, zarandaja, etc.); así como, también de animales domésticos y toda clase de ganado (vacuno, caballar, mular, porcino, caprino, lanar, etc.). A lo largo de la calle Isidro Ayora se concentran todos los comerciantes; cada puestito diferente y mejor que el de junto, las manzanas con dulce, los huevos chilenos, son una delicia para grandes y chicos; además llegan un sinnúmero de juegos para los más chiquitos de la casa, ropa, puestos de ollas de metal y de madera.

La segunda fiesta se realiza el 30 de julio; es la más importante, dura no menos de quince días y convierte al pueblo en una aglomeración de gente de muchas regiones de la patria que vienen a ofrecer sus productos; no faltan los “morlacos” con todo su folklore; los ambateños, con sus creaciones y zapatos; los otavaleños con sus famosos tejidos de vistosos colores; los latacungueños con sus buenos sombreros de paja y de paño; los peruanos con cobijas, especerías, ropa etc. Al igual que la fiesta del 24 de junio aquí también llegan los juegos y diversiones y golosinas para los niños y para los grandes, como es el gusanito, rueda moscovita, los avioncitos y los futbolines para hacer más divertida esta fiesta.

La tercera fiesta es la que se lleva a cabo en el mes de octubre y es la última fiesta tradicional del año; se caracteriza por acaparar por parte de los compradores una gran cantidad de productos de primera necesidad, así como vituallas, utensilios de cocina, herramientas, ropa, y otras tantas cosas para esperar la temporada del invierno, que es muy fría y lluviosa. Al igual que en las primeras, se arman los ranchos y carpas para la compraventa, pero esta es en pequeña escala, puesto que para fines del año existen muy pocos productos. Esta fiesta tiene también matiz religioso, se celebraba la consagración al

Sagrado Corazón de Jesús con todo ceremonial. Casi siempre llueve en esta fecha, y las pobres gentes que tienen sus ventas a la intemperie se ven en apuros ya que no tienen instrumentos para tapar la mercadería de tales aguas fuertes; no obstante, para la gente del campo esto es provechoso; pues, cuando llueve en octubre la cosecha de café es muy buena. En todo caso, las fiestas comerciales, tanto en Catacocha cuanto de la parroquia del cantón Paltas, sirve para hacer el intercambio de una serie de productos y para fortalecer los lazos de amistad a través de los diferentes actos sociales, culturales y deportivos que en la mayoría de ellas se realizan como motivo de estas fiestas.

- **Fiestas santorales y religiosas**

El calendario católico tiene a lo largo del año una serie de fiestas con motivo de la celebración santoral de los principales representantes de la religión de Cristo (los santos de la iglesia) y de las fechas especiales dedicadas a Dios según la fe católica. Entre las más importantes y en orden cronológico podemos mencionar las siguientes;

01 de enero	La Circuncisión y Año nuevo
06 de enero	Día de la Candelaria, Miércoles de Ceniza, domingo de Ramos, Viernes Santo, Pascua de Resurrección.
19 de marzo	San José.
05 de abril	San Vicente.
24 de junio	San Juan
29 de junio	San Pedro y San Pablo.
30 de agosto	Santa Rosa
08 de septiembre	La natividad de la santísima Virgen María.
01 de noviembre	Todos los Santos.
02 de noviembre	Fieles Difuntos.
08 de diciembre	La inmaculada Concepción.
25 de diciembre	La natividad del Niño Jesús

28 de diciembre Día de Santos Inocentes.

Cabe señalar que todas y cada una de estas festividades religiosas son celebradas con profunda fe cristiana. La fiesta religiosa representada en la santa misa, era precedida por las llamadas vísperas, fiesta folklórica amenizada por los músicos del pueblo (banda del Instituto Obrero en Catacocha), y adornada con la presencia de vistosos globos de múltiples colores que parecían luceros en la obscuridad de la noche, de cohetes tronadores, de luces de bengala y de los afamados castillos contruidos cada vez con mayor esmero, de acuerdo con la importancia de la fiesta y el bolsillo de los sacerdotes. Era tan expresivo esto que los juegos de luces y colores nada tenían que envidiar a los actuales y sofisticados juegos pirotécnicos. Como en ese entonces, apenas había luz eléctrica (parecían los focos luciérnagas), abundaban los mecheros, los faroles que iluminaban las calles, dándole un especial colorido.

Los mayores, especialmente las mujeres, acudían presurosas a la llamada de las campanas; el santo rosario y unos cuantos ritos propios de la víspera ocupaban unas dos horas de oración; muchas de ellas se confesaban para comulgar al día siguiente. Los hombres, en buena parte, acudían a las cantinas a tomarse un canelazo para el frío de la noche. Las vendedoras de empanadas fritas, de caldo y seco de gallina se apostaban al frente de la iglesia y calmaban gustosas el apetito goloso de los transeúntes. No faltaban, por cierto, los juegos de azar, las ruletas, la quina, la baraja y el chulo que distraían a gran cantidad de jugadores y curiosos. Al día siguiente, amanecía alegre y de fiesta. Con sus mejores vestidos y atavíos, los citados salían presurosos de todos los rincones, inclusive de los barrios más lejanos, a escuchar la santa misa y a honrar al santo de su devoción. No faltaban las ofrendas consistentes en flores, granos, aves y animales domésticos; las primeras para adornar el altar mayor y los demás para realizar el tradicional bazar (venta en subasta pública) cuyos fondos quedaban a beneficio de la iglesia. Los gastos que demandaban la fiesta eran cubiertos por los sacerdotes (especie de anfitriones que corrían por igual con todos los arreglos

y pormenores de la festividad). Para el próximo año se nombraban nuevos sacerdotes. Cada fiesta religiosa era diferente en la forma, de acuerdo al motivo que se festejaba o al santo que se homenajeaba, pero igual en el fondo, porque estaban saturadas de profundo fervor religioso. En síntesis, estas fiestas permitían consolidar la religión católica a través de nuestra fe.

- **El intercambio de la Virgen del Rosario y La Asunción**

La escasez de las lluvias ha sido uno de las mayores molestias que ha tenido toda la provincia de Loja. Es por ello que todos los católicos paltenses pedían a la Santísima Virgen les diera las lluvias necesarias para poder sembrar. Así nació la devoción de la Santísima Virgen de El Cisne en el año 1594 y con posteridad, el tradicional traspaso de las imágenes de la Virgen del Rosario de Catacocha hacia Cangonamá y de la Virgen de la Asunción de Cangonamá hacia Catacocha, el segundo y tercer sábado del mes de enero, siendo el punto de encuentro de estas dos imágenes en la parroquia de Yamana, precisamente cuando inicia el periodo invernal en la zona.

Una costumbre tradicional y casi necesaria se realiza anualmente: el cambio de las vírgenes de Cangonamá y Catacocha. El traspaso o intercambio de imágenes, se hace con una procesión o romería que parte a las 7 am después de la santa misa que el párroco realiza con todos los peregrinos pidiendo al Todopoderoso la gracia de que lleguen las lluvias, esto se hace al mismo tiempo en los dos lugares indicados; mucha gente comienzan la larga caminata desde Catacocha por la carretera Panamericana llevando en sus hombros la imagen de la Santísima Virgen del Rosario rezando el santo rosario, cantando y elevando plegarias al supremo hasta llegar al sector el Purón donde se llega aproximadamente a las 10 am aquí el párroco celebra otra misa, además esto nos sirve para realizar un pequeño descanso donde se puede disfrutar de un refresco, comida rápida; luego de este pequeño descanso toca ir por estrechos

caminos de herradura donde se refleja el cansancio y las ganas que se tiene por llegar a Yamana ya que el sol a esta hora es mucho más fuerte y el camino empinado hace que esta caminata sea mucho más dura. Asimismo los peregrinos que vienen desde Cangonamá con la Virgen de la Asunción vienen por la carretera de tierra rezando el santo rosario y cantando en compañía del párroco y elevando plegarias al Supremo para que lleguen las lluvias.

Más o menos a las 12:30 del medio día se llega al punto del intercambio de imágenes; aquí se realiza una serie de actos propios de la fe católica, se celebra la santa misa y se toma un descanso; para almorzar o ir a refrescarse en la quebrada de aguas limpias y mansas para luego retornar al pueblo de origen, con las vírgenes cambiadas. Así mismo se regresa rezando, cantando, y se suplicaba a una sola voz la misericordia del Señor, donde se sienten ya las primeras lluvias que alegran a todos los agricultores.

- **Fiestas cívicas**

El civismo hace solemnidad de su verdadera significación y hasta veneración por nuestros héroes. El maestro, el soldado, son las figuras centrales de estos eventos ya que gracias a ellos se pueden llevar a cabo. Con dedicación, capacidad y maestría preparan a los estudiantes para la fecha cívica un desfile estudiantil; ya en el parque Central se concentra una multitud de paltenses de todas las edades; nadie se pierde el tan esperado desfile; aquí se lleva a cabo la conferencia alusiva a la fecha con la que se rinde culto a los gestores de nuestra libertad. Las principales fiestas cívicas que se celebran son, en orden cronológico: La batalla de Tarqui, la batalla del Pichincha, el Día del Liberalismo, el 10 de Agosto, 9 de Octubre, el Día de la Raza, la Independencia de Loja, entre otras. Más adelante se introdujeron las de la Fundación de Guayaquil, el Natalicio de Bolívar, el Día de la Bandera, el martirologio de los próceres del 2 de Agosto, la independencia de Cuenca, la fundación de Loja y Quito, las fechas de Aniversario de cantonización y parroquialización, éstas

celebradas con profunda unción cívica. No podemos olvidarnos de una fecha tan especial como la del 3 de Diciembre día de los Derechos de Paltas. Esta es una fiesta cívica local, que se instituyó el 3 de diciembre de 1954 del mismo año. Luego de muchos años de constante lucha y gestiones se consiguió que se construyera la carretera panamericana que debía culminar en Macará atravesando el centro mismo de Catacocha; llegaron las máquinas para comenzar su trabajo. De repente, llegó una noticia que debía retirar un tractor al cual lo destinaron a otra vía. El inconformismo del pueblo se saturó cuando llegaron a conocer que por órdenes superiores debía ser retirada la segunda máquina; fue ahí cuando toda la población se indignó y en una reunión resolvieron montar guardia al segundo tractor que se encontraba estacionado en la plaza central. Constituidos en tropas de seis a diez personas montaban guardia los aguerridos paltenses durante el día y la noche. De pronto, la madrugada del tres de diciembre apareció un pelotón de ochenta soldados armados y con orden única del Intendente, de retirar el tractor a cual quier costo. Tomaron prisioneros a unos cuantos agotados guardianes, los subieron a carros militares, encendieron la máquina y comenzaron a conducir rumbo a Loja; pero no sucedió lo que ellos habían proyectado; de pronto, como salidos de la tierra, miles de hombres, mujeres y niños al grito expresaron “los tractores no saldrán”; entonces, una multitud se junto a la máquina y, pese a la hora y a las bombas lacrimógenas, la gente arremetía con más furia. El párroco, Jorge Guillermo Armijos, trató de impedir la acción de la soldadesca con sus buenas gestiones, pero fue inútil. Fue entonces cuando se hizo presente el valor de una mujer paltense Laura Piedra Sánchez, esposa del entonces presidente del Consejo, Rafael Tandazo, quien, con bandera en mano, desarmó a un soldado, se postró al pie de la bandera y detuvo la marcha del aparato. Se evitó así la salida de la máquina y, gracias a esta gesta heroica, se logró que los gobernantes se dieran cuenta de la importancia del pueblo paltense, de la valentía del mismo, en fin, de sus derechos, y se autorizó que se continúe

construyendo la vía Panamericana que hoy llega a Macará y que poco a poco será de primer orden.

4.5 Comidas típicas²¹

Entre tantos platos típicos que se sirven en el cantón Paltas de la provincia de Loja, encontramos a una moradora de la parroquia de Yamana, la Sra. Rosita Balcázar Ríos quien es experta en la elaboración de toda la gastronomía paltense, ella durante muchos años ha venido preparando estos platos especialmente en el intercambio de imágenes donde acude mucha gente a degustar su exquisita sazón. Los principales platos son:

4.5.1 Los bocadillos

Se los elabora de la siguiente manera en dos tazas de agua, se pone una “panela”²² en pedazos, se deja hervir hasta que coja punto de caramelo, se baja del fuego y se mezcla con una libra de maní pelado y molido hasta que tome un color blanquecino. Luego se pone en moldes de tres centímetros o en su defecto se extiende la mezcla y se corta los bocadillos de las dimensiones ya indicadas.



Foto 20. Deliciosos bocadillos hechos por manos Paltenses. Fuente. Guía gastronómica de la provincia de Loja.

²¹ Sra. Rosita Balcázar moradora de la parroquia Yamana.

²² Derivado de la caña de azúcar.

4.5.2 Las quesadillas

Son dos masas que se compactan al hornear; la tela base se prepara con harina, azúcar, huevo y agua tibia. Para la masa propiamente dicha se necesita harina de achira (chuno), quesillo seco (queso sin sal), manteca de cerdo, azúcar, huevos y polvo de hornear. Apreciadas por su delicado sabor, constituyen el mejor regalo para los lojanos ausentes y quedan grabados en la memoria de quien tiene el placer de degustarlas.



Foto 21. Quesadillas listas para ser comercializadas. Fuente. Fuente. Guía gastronómica de la provincia de Loja.

4.5.3 El repe

Elaborado con una variedad de guineo verde que se cultiva en la zona, picado en estilo juliana, papa igualmente picada en este mismo carácter, batidos con quesillo y culantro. Se acompaña este plato con una rica fritada.



Foto 22. Crema deliciosa típica de los Paltenses. Fuente. Fuente. Guía gastronómica de la provincia de Loja.

4.5.4 Humitas/zambates o chumales

Preparados con maíz “choclo” o maíz dulce entre maduro y tierno, mezclados con manteca de cerdo, huevo, azúcar, sal y rellenos con quesillo y cocidos al vapor.



Foto 23. En las tardes los Paltenses disfrutan de estos ricos zambates acompañados de una taza de café bien caliente. Fuente. Fuente. Guía gastronómica de la provincia de Loja.

4.5.5 Molloco

Para la preparación de este delicioso plato se utiliza principalmente plátano que puede ser maduro o verde bien cocidos, luego se los maja o tritura hasta conseguir una masa fina y consistente, se lo mezcla con sal y maní para finalmente servirlo con una buena taza de café.



Foto 24. Agradable plato típico del cantón paltas. Fuente. Autora.

4.5.6 Sango

Elaborado con harina de maíz (tostado y molido) se cocina con agua y sal, se deja secar para finalmente agregar manteca de cerdo; se sirve con guineo o solo.



Foto 25. Nunca puede faltar en casa este sabroso alimento acompañado del guineo seda. Fuente. Autora.

4.5.7 Sopa de arvejas con guineo

Deliciosa sopa elaborada con arveja seca, guineo verde picado en cuadros, queso y culantro. Se sirve este plato con un aguacate propio de la zona.



Foto 26. Sopa deliciosa que se acompaña con aguacate o un guineo maduro. Fuente. Fuente. Guía gastronómica de la provincia de Loja.

4.5.8 Tamales

Elaborados a base de maíz amarillo pelado y luego molido, mezclados con manteca de cerdo, rellenos con carne de cerdo (cabeza de chanco) o pollo, cocidos previamente con achiote, sal, cebolla, pimienta, zanahoria en cuadros pequeños y arveja para finalmente envolverlos en hojas de achira y cocidos al vapor.



Foto 27. Apetitosos tamales hechos con carne de chanco y pollo. Fuente. Fuente. Guía gastronómica de la provincia de Loja.

4.5.9 Morcilla

En primer lugar se lava muy bien las tripas del chanco con sal y limón hasta que queden completamente limpias, aparte se cocina el arroz y la col por separado y se deja enfriar totalmente.

En una olla se prepara la miel de panela con especerías de dulce como son: clavo de olor, canela y pimienta dulce; se coloca en un bandeja grande la sangre fresca de chanco, se pone la miel y un poco de sal al gusto, luego se agrega el arroz y la col cocida; se anuda un extremo de las tripas y se rellena con la mano. Con la preparación anterior se comprimen para que entre la mayor cantidad, luego de esto se ata el otro extremo; se colocan todas las morcillas en una olla con un poco de agua.

Si usted prefiere las morcillas de sal, en lugar de la miel y las especias agregue sal, cebolla picada, orégano y ajo. Se dejan reposar y para servir se las asa o se las fríe en manteca de chanco, se sirve con mote.



Foto 28. Morcilla o más conocida como tripa negra. Fuente. Guía gastronómica de la provincia de Loja.

4.5.10 Chanfaina

Este delicioso plato se prepara en una paila grande en la cual se colocan el agua con todos los aliños; aquí se pone a cocinar la carne, las vísceras, las patitas de chanco, se deja cocinar hasta que esté suave y consume el agua para luego freír hasta que la carne esté dorada.

Antes de apagarle el fuego se agrega cebolla picada, perejil y orégano, se hace freír un momento más y se apaga el fuego; este delicioso plato se sirve acompañado de mote y yuca.



Foto 29. Delicioso plato típico del cantón Paltas. Fuente. Guía gastronómica de la provincia de Loja.

4.6 Artes y artesanías

Microempresas y artesanías

Nombre	Ubicación	Producción
Manos Laboriosas de mi tierra.	calle Pacífico Ortiz	pinturas, bordados, tejidos en telar y en tela, tapetes en tela y bordados a mano, pirograbados y pintados en gamuza.
Horchatas la Laureñita.	Parroquia Lauro Guerrero	horchata
Derivados de Lácteos Santa Gertrudis.		Queso, quesillo y leche.
Producción de huevos criollos San Antonio	Parroquia San Antonio	huevos
Apromaní.		Maní y derivados del maní como: bocadillos.
Quesos Don Aníbal	Catacocha	Queso
Quesos Burneo.		Queso

Tabla 4. Artesanías de Paltas. Fuente. Autora.

5. Servicios turísticos²³

5.4.1 Alojamiento

Denominación	Dirección	Categoría	Teléfono
--------------	-----------	-----------	----------

Arupos		Primera	
Tambococha	25 de Junio y Manuel Vivanco	Segunda	2683551
Ejecutivo	Domingo Celi y Manuel Vivanco	Tercera	2683092

Tabla 5. Fuente. Guía Turística de la Prov. De Loja

5.4.3 Restaurantes y cafeterías

Denominación	Dirección	Categoría	Teléfono
--------------	-----------	-----------	----------

5.4.4 Restaurantes

El Rancho	Manuel Vivanco y Adriano Valarezo	Tercera	088012472
Tradicional	Independencia y 25 de Junio	Tercera	2683582
Divino Niño	Manuel Vivanco y Adriano Valarezo	Tercera	085760809

Tabla 6. Fuente. Guía turística de la Provincia de Loja

²³ Guía turística de la Provincia de Loja

5.4.5 Cafeterías

Eclipse	Domingo Celi 110-33 y Adriano Valarezo	Segunda	2683710
La Casona Paltense	Barrio Loja	Segunda	

Tabla 7. Fuente. Guía turística de la Provincia de Loja.

5.4.6 Hosterías

Hostería Paraíso de los Paltas	Barrio Naranjo/vía a Macará	Segunda	3031032
Hostería San Jorge	Barrio Santa Marianita	Segunda	S/N

Tabla 8. Fuente. Guía turística de la Provincia de Loja

5.4.7 Iglesias

Nombre	Dirección
Matriz	Parque Central
Lourdes	Barrio Lourdes
San Vicente	Barrio el Progreso

Tabla 9. Fuente. Ilustre Municipio de Paltas. Elaborado. Autora

5.4.8 Agencias

Nombre	Dirección	Teléfono
Vigo Express	Parque Central	2683-232 o 586187
Aeroservicios Express	Barrio la Pita	2683-205

Tabla 10. Fuente. Guía turística de la Provincia de Loja.

5.4.9 Lugares de distracción

Nombre	Dirección
Discoteca G.T.	
Eclipse Bar Cafetería	Domingo Celi y Manuel Celi
La Casona Paltense	Barrio Loja

Tabla 11. Fuente. Guía turística de la Provincia de Loja.

5.4.10 Servicio de internet

Nombre	Ubicación	Teléfono
Colegio Marista		2683-201
Servicompu N/R	Domingo Celi y Manuel Celi	2683-168
Sala de Internet Municipal	Manuel Celi	
GC Computación	Isidro Ayora y Lauro Guerrero	
Sete Compu 1	Centro de la ciudad	
Sete Compu 2	Manuel Vivanco	

Tabla 12. Fuente. Servicios de internet de Paltas. Elaborado. Autora

5.4.11 Servicio de transporte

Nombre	Dirección	Teléfono
Cooperativa Loja Internacional	Barrio la Pita	2683-052
Cooperativa Unión Cariamanga	Barrio la Pita	2683-263
Cooperativa Catamayo	Av. Isidro Ayora y Manuel Vivanco.	2683-141
Cooperativa de camionetas Ciudad de Catacocha		
Servicio de buses urbanos		
Servicio de buses rurales.		

Tabla 13. Fuente. Cooperativas de Transporte en Paltas. Elaborado. Autora.

ITINERARIO DE SERVICIO DE TRANSPORTE

HORA	COOPERATIVA	RUTA	VALOR(Aproximado)
07h00	Loja	Loja - Catacocha	2.30
07h45	Unión Cariamanga	Loja - Catacocha	2.25
12h30	Loja	Loja - Catacocha	2.30
18h00	Catamayo (jueves y domingo)	Loja - Catacocha	2.25

5.4.12 Servicios bancarios

Nombre	Ubicación	Teléfono
Banco de Loja en conexión con	Lauro Guerrero y 25 de Junio	2683-124.

los bancos de Pichincha y Rumiñahui		
Banco Nacional de Fomento	Lauro Guerrero y 25 de Junio	2683-177
CACPE Loja	Parque Central	2683-163
CoopMego	Lauro Guerrero y 25 de Junio	2683-006

Tabla 14. Fuente. Servicios bancarios en Paltas. Elaborado. Autora.

5.4.13 Infraestructura deportiva

Nombre	Ubicación
Coliseo Municipal	Barrio el Progreso
Coliseo Salvador Pacífico Celi	Calles Lauro Guerrero e Isidro Ayora
Estadio Municipal	Barrio Progreso

Tabla 15. Fuente. I. Municipio de Paltas. Bibliografía. Autora.

5.4.14 Servicios de Salud

Nombre	Ubicación	Teléfono
Dispensario Médico Municipal “Virgen del Rosario”	Calles Lauro Guerrero e Isidro Ayora	2683- 110
Hospital “Dr. Guido Díaz”	Calles Shiryculapo y Catacocha	2683-030
Policlínico Monge Agila	Calles Paltas e Independiente	2683-075.
Dr. José Quevedo	Calles Paltas e Independiente	2683-819
Dr. Rodrigo Martínez	Calle Juan Montalvo	2683-241.

Dr. Freddy Guerrero	Calles Lauro Guerrero y Paltas	2683-038.
Dra. Fanny Cevallos	Lauro Guerrero e Independencia	2683-943

Tabla 16. Fuente. Servicios médicos. Elaborado. Autora.

5.4.15 Farmacias

Nombre	Ubicación	Teléfono
Jaramillo	Calles Paltas e Independiente	
Farmanyu	Calles Manuel Celi y Domingo Celi	
Suiza	las Calles Manuel Celi y Manuel Vivanco	2683-076 o 2683-196.
Modelo	Calles Eloy Alfaro y Adriano Valarezo	2683-034.
Catacocha	Calles Manuel Vivanco y 25 de Junio	2683-007.
La Salud	la Pita	2683-031.
Central	Manuel Vivanco y Domingo Celi	2683-190
Divino Niño	Barrio Progreso	2683-270.
Lourdes	Isidro Ayora y Lauro Guerrero	2683-589.
Reina del Cisne	Barrio Bolívar	2683-103 o 2683-796
Farmacia Municipal	Isidro Ayora y Lauro Guerrero.	
Su Farmacia	Calles Independiente y Domingo Celi	2683-819

Tabla 17. Fuente. Servicios de Salud. Elaborado. Autora.

6. CENTROS EDUCATIVOS Y CULTURALES

Infraestructura educativa

Establecimientos	Comunidad	Parroquia
Unidad Educativa Domingo Celi.	Catacocha	Catacocha
Unidad Educativa Marista	Catacocha	Catacocha
Escuela Tres de Diciembre	Catacocha	Catacocha
Escuela Velasco Ibarra	Catacocha	Catacocha
Escuela 25 de Junio	Catacocha	Catacocha
Escuela Lastenia Valdivieso	Catacocha	Catacocha
Colegio Experimental Paltas	Catacocha	Catacocha
Colegio Leonidas Guerrero	Catacocha	Catacocha
Jardín de infantes Majestad el Niño.	Catacocha	Catacocha
Escuela Bermeo Vásquez	Yamana	Yamana
Francisco Celi Barba	Puente Playas	Yamana
Juan Ontaneda	La Cordillera	Yamana
Filomeno Valarezo	La Merced	Yamana
Jardín de Infantes Dr. Reinaldo Agila	Yamana	Yamana
Colegio Mons. Francisco Valdivieso	Yamana	Yamana
La Palma	Lauro Guerrero	Lauro Guerrero
El Placer	Lauro Guerrero	Lauro Guerrero
Santa Getrudis	Lauro Guerrero	Lauro Guerrero
Suanama	Lauro Guerrero	Lauro Guerrero
San Francisco	Lauro Guerrero	Lauro Guerrero
Sto. Domingo	Lauro Guerrero	Lauro Guerrero
Sta. Cecilia	Lauro Guerrero	Lauro Guerrero
Lauro Guerrero	Lauro Guerrero	Lauro Guerrero
Colegio Técnico Agropecuario Tnt.	Lauro Guerrero	Lauro Guerrero

Crnl. Lauro Guerrero		
Darío Guevara	San Antonio	San Antonio
José Rosa Maldonado H.	San Antonio	San Antonio
14 de Abril	San Antonio	San Antonio
Hno. Joaquín Liébano Calle	San Antonio	San Antonio
Ulpiano Perez Quiñonez	San Antonio	San Antonio
Segundo Chamba	San Antonio	San Antonio
Manuel Vivanco	San Antonio	San Antonio
Colegio Carlos Manuel Espinosa	San Antonio	San Antonio
Humberto Vaca	El Coco	Orianga
Bernardo Riofrío	El Triunfo	Orianga
Pedro Rodríguez	El Limón	Orianga
Ciudad Managua	St. Lucía	Orianga
Jorge Estupiñán	Yucanamá	Orianga
Ciudad de Asunción	Venados	Orianga
República Surimán	Valle Hermoso	Orianga
Sin Nombre	Naranjillo	Orianga
5 de Agosto	Guayacán	Orianga
Provincia Pastaza	Alejandría	Orianga
Ángel Rodríguez	Tunima	Orianga
Luz Torres	Saraca	Orianga
Sin Nombre	Naranjito	Orianga
Rosario Palacio	Yangaca	Orianga
Grecia	Libertad	Orianga
Miguel Mora	Marano	Orianga
Escuela Bogotá	Orianga	Orianga
Col. Técnico Orianga	Orianga	Orianga
Jardín Cristóbal Dávila	Cangonamá	Cangonamá

Esc. Dr. Víctor Reyes	Cangonamá	Cangonamá
Esc. Luis c. Cueva	B. Angamasa	Cangonamá
Esc. Aparicio Bravo	B. Chalanga	Cangonamá
Esc. Rosa Amelia	B.Piedra Sembrada	Cangonamá
Esc. Isauro J.Díaz	B. Yambila	Cangonamá
Esc. Daniel Álvarez Burneo	B. Granadillo	Cangonamá
Esc. Víctor Falconi	B. Tunaspamba	Cangonamá
Esc. Celso Felipe Atarihuana	B. Carmelo	Cangonamá
Colegio Téc. Frontera Sur	Cangonamá	Cangonamá

Tabla 18. Fuente. Dirección de Educación de Loja. Elaborado por la Autora.

7. CENTROS SOCIALES, DEPORTIVOS Y DE SALUD²⁴

El cantón Paltas cuenta con 11 centros sociales, deportivos y de recreación de naturaleza jurídicos, y con 33 centros sociales, deportivos y de recreación de naturaleza no jurídicos pero que participan en todos los eventos del cantón.

7.1 Jurídicos

- LIGA PARROQUIAL DE ORIANGA, según acuerdo ministerial 1 599 del 10 de septiembre de 1 998.
- GREMIO DE ORIANGA, según acuerdo ministerial 722 del 23 de septiembre de 1 998.
- PATRIA NUEVA DE SAN ANTONIO, según acuerdo ministerial 093 del 30 del enero del 2 003
- CLUB INSTITUTO OBRERO, según acuerdo 5 367 del 05 de abril de 1 928.
- ÁGUILA DE ORO, según acuerdo ministerial 2 387 del 17 de mayo de 1 993.
- ARSENAL, según acuerdo ministerial 040 del 26 de enero del 2 005.
- COEXPAL, según acuerdo ministerial 3 494 del 16 de mayo de 1 983.
- LOURDES, según acuerdo ministerial 210 del 6 de julio del 2 004.
- 21 DE MAYO, según acuerdo ministerial 511 del 10 de septiembre de 1 998.
- SPORT LOS ÁGUILAS, según acuerdo ministerial 312.
- ATLÉTICO PLAYAS, según acuerdo ministerial 2 505 del 22 de mayo de 1 990.

7.2 No Jurídicos

- Club New Rappers.
- Club Libertad Santa Marianita.

²⁴ Secretaria de Liga Deportiva Cantonal de Paltas.

- Club Sport Latim.
- Club Forever Friends.
- Club CDC (Cruz del Calario).
- Club el Pasaje.
- Club San Isidro.
- Club Defensores del Valle (Bramaderos)
- Club D'Rochs.
- Club Independiente FC.
- Club New Boys.
- Club Independiente
- UEM (Unidad Educativa Marista).
- Asociación de Empleados Municipales.
- Barrio el Pasaje.
- Colinas del Calvario.
- Los UVA
- Real Sociedad
- New Forever.
- Sporting El Sauce
- Alianza Juvenil.
- Colegio Nacional "Dr. Carlos Manuel Espinoza"
- Los Jazmines.
- Juvenil Sporting "San Pedro"
- Arsenal del Parón.
- Famipal.
- Santos.
- 24 de Mayo Landanuma.
- Sport Catamayo.
- UVA Progreso

- Área N*8 Catacocha
- Mabort.
- Necaxa.

7.3 INFRAESTRUCTURA DE SALUD

7.3.1 MINISTERIO DE SALUD PÚBLICA

Dr. Leonardo Armijos Director del Hospital Civil de Catacocha Dr. Guido Díaz Jumbo, ubicado en la parroquia urbana Lourdes, supo informarme que el centro de salud cuenta actualmente con 11 médicos generales, 1 odontólogo, 4 enfermeras, 5 especialistas y 8 auxiliares de enfermería. En el año 2 009 atendió a 25 255 personas siendo así 9 200 hombres y 16 255 mujeres.

7.3.2 PUESTOS DE SALUD

7.3.2.1 Huato

Este puesto de salud cuenta con 1 médico general y 1 auxiliar de enfermería, los mismos que en el año 2009 atendieron a 149 personas, 52 hombres y 97 mujeres.

7.3.2.2 Las Cochas

Así mismo el puesto de salud Las Cochas cuenta con 3 profesionales del área de salud, 1 médico general, 1 auxiliar de enfermería y 1 enfermera, que en el año 2009 atendieron a 3 223 personas, 1 349 hombres y 2 073 mujeres.

7.3.3 SUBCENTROS DE SALUD

7.3.3.1 Casanga

Cuenta con 1 médico general, 1 odontólogo, 1 enfermera y un auxiliar de enfermería. Cabe destacar que en el año 2 009 se atendió en este subcentro 3 441 personas, 1 327 hombres y 2 114 mujeres.

7.3.3.2 Cangonamá

Al igual que el subcentro de Casanga, el subcentro de Cangonamá cuenta con 1 médico general, 1 odontólogo, 1 enfermera y un auxiliar de enfermería, quienes en el año 2 009 atendieron a 2 513 personas, 974 hombres y 1 539 mujeres.

7.3.3.3 Lauro Guerrero

En este subcentro existen con 1 médico general, 1 odontólogo, 1 enfermera y un auxiliar de enfermería, quienes en el año 2009 atendieron a 2 370 personas, 865 hombres y 1 505 mujeres.

7.4 INSTITUTO ECUATORIANO DE SEGURIDAD SOCIAL

7.4.1 SEGURO SOCIAL CAMPESINO

7.4.1.1 Yamana

7.4.1.2 Limón

7.4.1.3 Ningomine

7.4.1.4 San Vicente

8. DESARROLLO ECONÓMICO, PRODUCTIVO Y COMERCIAL.

Población Económicamente Activa	33.22%
Sector Agropecuario	80.00%
Agricultura	80%
Ganadería	15%
Otras	5%
Minería	0,5%
Mercado Principal	Catamayo

8.1 La población económicamente activa

Este es el principal indicador de la oferta de mano de obra en una sociedad. Las personas económicamente activas del cantón son 7.960 (SIISE 2001). De estas 1.336 son mujeres y 6624 son varones. Lo que significa que el 33.22% de la población está realizando actividades productivas.²⁵

8.2 La agricultura

En el cantón Paltas es muy variada debido a la diversidad climática y la productividad del suelo, los productos más importantes son: maní, maíz, café, fréjol, yuca, camote, caña de azúcar, frutas como mango, naranja, mandarina, entre otras, así como verduras. Los productores hasta la actualidad usan tecnologías mejoradas que se dan a nivel de agroquímicos, los mismos que han erosionado los suelos productivos.

²⁵Plan de desarrollo del cantón Paltas, administración 2005-2009, pág. 36.

La mayor cantidad de producción y superficie que se destina a la producción está destinada al café y al ganado, extensivamente es el banano con 82% con mayor énfasis productivo.²⁶

8.3 La producción ganadera

Es la segunda y más importante actividad productiva que se practica en esta localidad, aunque en los últimos años este tipo de producción no ha sido muy significativa, ya que es una producción de tipo extensiva. La ganadería de mayor preferencia es la vacuna y en animales menores es por los porcinos, caprinos y aves.

La producción agrícola y pecuaria es baja, debido a la falta de riego y de tecnologías apropiadas. La superficie de la tierra cultivada se reduce cada año por los bajos índices de eficiencia de los cultivos. Una situación similar sucede con la explotación pecuaria en la que la raza, el sistema de manejo y la disponibilidad de pastos constituyen factores que inciden directamente en su rendimiento, haciendo estas actividades poco atractivas.

La existencia de más del 8% de productores agropecuarios dispersos y desorganizados en el cantón, caracteriza al mercado cantonal como un oligopolio diferenciado en muchas unidades de producción pequeñas y medianas. La producción que sale a la venta masivamente y en ciertas épocas del año, son adquiridos de la siguiente manera: un 36.04% por comerciantes, 25.04% por intermediarios, un 16.39% se venden en el mercado de Catacocha, Chaguarpamba y Celica; un 9.75% en las bodegas

²⁶Plan de desarrollo del cantón Paltas, administración 2005-2009, pág. 37.

de los centros poblados y un 12.78% utiliza otros canales de comercio o no los vende.

La población económicamente activa no genera ingresos suficientes para satisfacer las necesidades básicas de la población. La economía de la zona es de subsistencia y de desarrollo alrededor de algunas actividades del sector primario. El sector agropecuario absorbe el 40% de la PEA (población económicamente activa), el sector secundario el 2%, el sector terciario el 14%, y otros el 44%.²⁷

8.4 Ámbito económico productivo

1.- La sequía de 1967-69 cambió las condiciones de producción en el cantón: disminuyó el agua y aumentó la deforestación, porque los agricultores aumentaron el ganado y talaron los bosques nativos para incorporarlos a la producción.

2.- La apertura de una vía más expedita a la Costa, provocó a partir de 1975 una mayor orientación del aparato productivo hacia la Costa y particularmente Guayaquil. En Catacocha se expandió el sector comercial retardando el crecimiento de la agroindustria.

4.- La organización de la comercialización asociativa de productos de la zona como el maní, producida a partir del 2003, abre nuevas posibilidades para el campesino.²⁸

²⁷Plan de desarrollo del cantón Paltas, administración 2005-2009, pág. 37-38-39.

²⁸Plan de desarrollo del cantón Paltas, administración 2005-2009, pág. 22.

9. HISTORIA DE LAS JUNTAS PARROQUIALES

El cantón Paltas tiene 7 juntas parroquiales, sus representantes desde el año 2000 han sido elegidos democráticamente, en años anteriores a estos los elegía una asamblea popular y no eran remunerados por desempeñar este cargo. A continuación se presenta la historia de las mismas desde el año 2 000 ya que no existe información de administraciones anteriores.

- **Junta parroquial de Guachanamá**

- **Periodo 2 000 – 2 009**

Para esta administración fue electo el Sr. Juan Alberto Quezada Sanmartín que por su buen ejercicio por esta población fue reelecto para la administración 2 004 – 2 008.

- **Periodo 2010- 2014**

El Sr. Francisco José Mora Sanmartín fue electo por la población de Guachanamá para este periodo administrativo.

- **Junta parroquial de Lauro Guerrero**

- **Periodo 2 000 – 2 004**

En esta administración estuvo el Sr. Marino Cristóbal Cuenca, quien buscó el crecimiento de la parroquia.

- **Periodo 2 005 – 2 009**

Así mismo al frente de esta administración estuvo el Sr. José Antonio Agila.

- **Periodo 2 010– 2014**

El Sr. Vicente Agila actualmente se encuentra al frente de esta administración en esta parroquia.

- **Junta parroquial de San Antonio**

- **Periodo 2 000 – 2008**
En este periodo estuvo el Sr. Aníbal Armijos, quien por su buen desempeño administrativo fue reelecto para la administración 2 004 – 2 008.
 - **Periodo 2 010 – 2 014**
El Sr. Marco Sánchez se encuentra actualmente administrando la junta parroquial de San Antonio.
- **Junta parroquial de Casanga**
 - **Periodo 2000 – 2004**
Sr. Alcivar Balcázar Balcázar
 - **Periodo 2005 – 2009**
Sr. Victoriano Andrés Otuna
 - **Periodo 2010 – 2014**
Sr. Ermel Merizalde Campoverde
- **Junta parroquial de Orianga**
 - **Periodo 2000 – 2009**
Sr. Monfilio Córdova
 - **Periodo 2010 – 2014**
Sr. José Alejandro Freire.
- **Junta parroquial Yamana**
 - **Periodo 2000 – 2009**
Sra. Nubia Lalangui
 - **Periodo 2010 – 2014**
Sra. Juana Piuri

- **Junta parroquial Cangonamá**
 - **Periodo 2000 – 2004**
Sr. Artemàn Mori.
 - **Periodo 2005 – 2009**
Sr. Rocilio Capa
 - **Periodo 2010 – 2014**
Sr. Artemàn Mori.

10. PERSONAJES DESTACADOS EN EL ÁMBITO POLÍTICO, INTELECTUAL, RELIGIOSO, DEPORTIVO Y DE COMPROMISO LOCAL²⁹

Catacocha tiene el orgullo de ser la cuna de personajes ilustres que han dado prestigio, no sólo a Loja sino a la patria toda.

Lauro Guerrero, Domingo Celi, Manuel Vivanco y Ventura Encalada formaron la pléyade de figuras relevantes que ahora nos invitan a volar en alas del heroísmo, del amor y del progreso, a las augustas regiones de la gloria.

10.1 Lauro Guerrero Becerra



Foto 30. Teniente Coronel Lauro Guerrero. Fuente. Libro Patria Chica

²⁹Patria Chica, monografía del cantón Paltas, 1era edición mayo 1968, Prof. Galo Salvador Rojas, pág s. de la 50 a 70

El teniente coronel de Infantería Lauro Guerrero Becerra, nació en Catacocha, el 20 de octubre de 1873. Fueron sus padres don Anselmo Guerrero y Dña. Tomasa Becerra; los estudios primarios los realizó en Catacocha. Desde su juventud se entregó a Dios y a la patria, ingresando a las filas del ejército, arriesgando su vida en el fragor de los combates porque era valiente y estimaba los honores merecidos. Los hermanos de Lauro Guerrero fueron los siguientes Srs.: Emiliano, Leopoldo, Nicanor, Virgilio, José María, Federico, sus hermanas: Domitila, Ursulina, Sofía y Carmena

Lauro Guerrero se casa y tiene dos hijos: Lauro y Catón Humberto, el primero que lleva la insignia de su padre o sea el grado de teniente coronel y Catón Humberto, el grado de mayor en retiro.

El militar, constantemente tiene en mente la colaboración con la sociedad, sujeta a leyes propias y específicas para garantizar la conquista de ideales y bienes anhelados por todo hombre en la actualidad en que vivimos. Pues así diríamos que fue la distinguida colaboración del heroico Lauro Guerrero, valiente hombre que dejó todo por defender a la patria, solo conocía la humanidad, sencillez y verdad.

Lauro Guerrero muere el 28 de julio de 1904, en Angosteros y Torres Causana, así los ecuatorianos lo recordamos como héroe y mártir de la patria.

10.2 Domingo Celi

En la galería de hombres ilustres de Catacocha, aparece gallardo el nombre del presbítero Domingo Celi, prototipo singular de patriotismo, amor y filantropía.

Domingo Celi nació en Catacocha, siendo hijo de una noble y respetable familia. Desde muy niño demostró inclinación por la carrera sacerdotal, ordenándose como tal, en la ciudad de Loja.

Ejerció su ministerio en varios lugares: Alamor, Catacocha, Cangonamá, San Pedro de la Bendita entre otros. En todos ellos dejó palpables huellas de sacrificio, siempre luchando: ora por la salvación de las almas, ora por el bienestar y progreso de los pueblos.

Amante decidido del progreso de su suelo natal, al morir, dejó toda su fortuna para que se levante una escuela católica para niñas, la cual, en la actualidad ostentando su nombre, se yergue como faro luminoso, esparciendo luces de verdad por todos los confines de nuestra tierra. Esto, no sin contar con el patriotismo de Dn. Manuel Celi que regaló el lote de terreno y, con el espíritu de trabajo que caracteriza a los paltenses.

Ejerció su ministerio en la parroquia de San Pedro de la Bendita

10.3 Dr. Manuel Vivanco Tinoco



Foto 32. Dr. Manuel Vivanco Tinoco. Fuente. Libro Patria Chica

Nació en Catacocha el 1 de mayo de 1891. Se graduó de abogado de la República el 26 de julio de 1918. Fue hijo primogénito del noble hogar formado por Dn. Zoilo Vivanco y Dña. Rosa Tinoco. Manuel Vicente Vivanco

Tinoco contrajo matrimonio con la Sra. Josefina Salcedo; tuvo los siguientes hijos: Itmenia, Fanny, Elvia, Plutarco y Colón. Fue Presidente de la junta Patriótica.

Su niñez la pasó junto a sus queridos padres, quienes con cariño y abnegación dieron la formación moral y espiritual del niño. Como en aquel tiempo Paltas no disponía de establecimientos educativos, y si los había, eran incompletos y rudimentarios, sus padres no vacilaron en enviarlo a la ciudad de Loja para que realice sus estudios.

Después de haber coronado sus estudios primarios ingresó a la Universidad, alcanzando la investidura de Abogado de la República el 26 de julio de 1918.

Entre los cargos más destacados están; Intendente General de Policía de Loja en el periodo del gobernador Enrique Wit, Presidente Honorario de la Junta Patriótica; Juez Cantonal y Presidente del Consejo desde el 6 de enero de 1940 hasta el 30 de noviembre de 1941.

Sabido es por todos, que Paltas es uno de los pueblos de la provincia que se abrió paso por sí solo hacia el centro de la patria, desafiando la abrupta y caprichosa topografía que lo aislaba del resto del país. Pero para esto necesitaba de hombres de acción, de coraje y voluntad. Y, estos hombres fueron: el Dr. Manuel Vivanco y monseñor Francisco Valdivieso, quienes en acción conjunta con Ventura Encalada, Salvador Valladares, sin importarles el rumbo sino la meta, dirigían a los hombres de este pueblo que, después de mingas y más mingas, vieron coronado su anhelo al inaugurar la carretera **Las Chinchas – Catacocha** el 21 de junio de 1941. Gracias a esta actividad y a la acción mancomunada de los pueblos hermanos de Celica y Macará, el 25 de julio de 1940 se decretó la ruta de la panamericana por Loja, Catamayo, Las Chinchas, Catacocha, y Macará. Este decreto fue firmado por el Dr. Andrés F. Córdova.

10.4 Ventura Encalada



Foto 33. Sra. Ventura Encalada. Fuente. Libro Patria Chica

Nace el 26 de octubre de 1874 en la ciudad de Catacocha. Sus padres; Dn. Ramón Encalada y Dña. Lugarda Barragán se esmeraron en darle una buena educación.

Por su actividad creadora e innato desprendimiento, el pueblo la eligió como presidenta del Consejo Cantonal en el periodo de (1929-1930) en todos estos periodos demostró afanes desmedidos por el progreso de su tierra.

Cuando el Sr. Constante Espinosa ejercía la Presidencia del Ilustre Consejo de Paltas, Ventura Encalada estaba a su lado ayudándole como concejal, con esmerado labor y sacrificio incansable. Pues sus obras pudo llevar a cabo en los períodos que el pueblo la eligió como su representante por dos ocasiones la primera desde 1.929 a 1.930, y la segunda desde 1.948 a 1.949.

Su primer acontecimiento fue traer el agua potable a la ciudad, para lo cual formó un comité; trabajó sin desmayo para una pronta culminación, pues sus anhelos fervientes era traer el agua para el día 30 de octubre, fecha en la que se celebraba la fiesta comercial, pero no fue cumplido su deseo.

Posteriormente el Gobierno Central suspendió el presupuesto destinado para esta obra, allí estuvo presente Ventura Encalada dando ánimo al Dr. Constante Espinosa. Al no existir el presupuesto, deciden hacer un comité, con el cual ponen, en los bajos del Municipio un restaurante para obtener dinero para pagar a los trabajadores que realizaban dicha obra, con el fin de que no desmaye el trabajo y avance su labor diario.

Luego, de su propio dinero dona la cantidad de 60.000 sucres como apoyo para la construcción del Hospital Civil de Catacocha. Aquí también hace el papel de dirigente y forma un comité Pro-hospital con la valiosa ayuda de varias señoritas y logra reunir la cantidad de 6.000 sucres.

Posteriormente obsequia unas camas con todos sus implementos, que por descuido y malos manejos desaparecieron, ahí está el servicio a los enfermos que venían padeciendo esta necesidad.

Otra obra muy notable de Ventura Encalada es la creación de la Escuela Domingo Celi, a la llegada de las Madres Dominicanas, éstas no poseían un local propio, Ventura se esmera por darles todas las comodidades posibles, como es el local y el alimento necesario. Por lo que deciden que su residencia sea Catacocha, es así como deja el mejor recuerdo dándole el nombre de Escuela Domingo Celi en honor al filántropo Domingo Celi, quien dona este lugar.

Por último desempeña trabajos en la carretera “Las Chinchas – Catacocha”, esta obra la realiza a base de mingas, unidas las Parroquias y el pueblo en general más logran avanzar un buen tramo de carretera, Ventura guiaba y daba ánimos a los trabajadores que con pico y pala luchaban para alcanzar nuestros derechos.

Así llegó a culminar esta compatriota mujer de Catacocha, que por el fugaz momento de la existencia ha luchado con fervor y civismo, logrando culminar con la vía carrozable que los unirá con los cantones hermanos de todo el País.

Dentro del campo político Ventura Encalada, pertenece al partido conservador, luchaba por su candidato hasta alcanzar sus propósitos, en aquellos tiempos existían dos grandes partidos políticos: el conservador y el liberal, en el tiempo de campaña se dedica a luchar haciendo muchísima propaganda dentro y fuera del pueblo.

Nunca se puede decir que los candidatos de Ventura perdieron, sino que siempre ganaban, ella era una mujer decidida llena de muy buenos ideales y de valores patrióticos. En cierta circunstancia se oyó decir que hubo una contramanifestación en la que los contrarios de Ventura Encalada no dejaron llegar al candidato conservador a que visite este cantón, pero que hizo Ventura, cuando llegó el momento en que venía el candidato del partido liberal, trató de contratar la banda de músicos, para cuando el candidato hablara, los músicos interrumpiesen con una intervención musical.

Estas fueron las escenas políticas realizadas por aquellos tiempos por Ventura Encalada, así era ella cuando se portaban mal, su inagotable valentía de mujer paltense que demostró su trabajo y esfuerzo a cambio de nada, sin miedo se lanza a la lucha ya sea al triunfo o a la derrota. Hechos que tuvieron gran apogeo allá por los años 1.948- 1.949, y no sólo en esos años sino que sigue hasta nuestros días, así avanza esta política, quizá mejor o peor por las generaciones venideras.

La realidad histórica viene a plasmar la forma de vida, las injusticias y las malas administraciones acaecidas dentro de nuestro terruño de un Cantón, de una Provincia y en general de todo el País entero. La portada en la vida

histórica que desarrollo Ventura Encalada fue una justa legisladora de patrimonios del pueblo, que si bien se puede decir que forjó su personalidad y con justas razones llevaría este brillante nombre, de la mujer del Ilustre “Paltas” y tierras de mujeres valientes.

10.5 Profesor. José Belisario Díaz Agila



Foto 34. Profesor. José Belisario Díaz. Fuente. Cortesía Dra. Rosaura Paladines.

José Belisario Díaz Agila, nació en Catacocha el 19 de marzo de 1.929. Sus Padres fueron: El Sr. Benjamín Díaz y la Sra. Angélica Agila; realiza sus estudios primarios en la "Escuela Fiscal Alberdi "hoy conocida como José María Velasco Ibarra, los estudios secundarios los realiza en la ciudad de Cariamanga en el Instituto "Normal Rural Eloy Alfaro", graduándose de normalista. Luego realiza otros cursos en la ciudad de Guayaquil donde obtiene el título de bachiller en Ciencias de la Educación en el Normal "Rita Lecumberry".

Contrajo matrimonio con la Sra. Yolanda Rodoil Moreno Mora, fruto de su amor nacen sus hijos; Gladis Yolanda, Carmen Enith, Angelita Elizabeth, Jorge Rodrigo, Marcia Consuelo, Darwin Manrique, Elva Rosa y Wilson Ornar.

Entre sus principales obras tenemos; descubrimiento de las minas de oro en Huato que por su enorme importancia construyen el tramo de la carretera Catacocha – Huato. Además luchó para que el Consejo Provincial de Loja ayudara con la cantidad de 80.000 sucres para la construcción del mercado central de esta ciudad. Ayudó con desinterés a la carretera Lauro Guerrero – Guachanamá; como Presidente de Padres de Familia ayudó a la construcción del tramo del Colegio Adolfo Jurado Gonzales, hoy Colegio Experimental Paltas.

José Belisario muere un 31 de enero de 1 972, muere trágicamente en un accidente de tránsito.

10.6 Sra. Laura Piedra



Foto 35. Sra. Laura Piedra. Fuente. Cortesía Dra. Rosaura Paladines

Nació en Mercadillo, Cantón Puyango el 14 de septiembre de 1 934, sus Padres fueron los Srs. Humberto Piedra Oramas y Rosa Déléfica Sánchez S. A la edad de 18 años contrajo matrimonio con el Sr. Rafael Tandazo Tacuri el 20 de marzo de 1 952, con quien no tuvo, pero cuidó de los hijos de su esposo; Bolívar, Luz Argentina y Nubia; los crió desde 12, 10 y 8 años

respectivamente, los quiso como si fueran sus propios hijos y ellos como a su propia madre.

A los 19 años de edad, el 3 de diciembre de 1953, se produjo el incidente sobre la carretera, en la que los tractores que estaban trabajando en la apertura de la carretera Panamericana que debía pasar por Velacruz, Catacocha, Macará debían ser retirados para continuar los trabajos por Cariamanga. Porque eran órdenes supremas. Laura convocó a todo el pueblo paltense a defender sus derechos y con voz fuerte dijo: los tractores no saldrán.

Es así que Laura Piedra demuestra su heroísmo y valentía que tiene la mujer paltense.

10.7 Hno. Joaquín Liévana Calle




Foto 36. Hno. Joaquín Liévana Calle. Fuente. Cortesía Dra. Rosaura Paladines.

Nace en España en un pueblo al norte de Castilla, llamado Santibáñez de la Peña, al pie de la Cordillera Cantábrica, el 20 de junio de 1926 quedando huérfano a los 9 años de edad. En 1938 ingresó a estudiar al seminario de los Hermanos Maristas y en 1965 viene al Ecuador.

El Hno. Joaquín fue el procurador e idealista para que Catacocha sea declarado Patrimonio Cultural de la Nación, por que reúne una serie de valores especiales que deben ser conocidos.

La OEA había pedido al INPCE (Instituto Nacional de patrimonio Cultural del Ecuador) que presentara a un pueblo para declararlo Patrimonio Cultural, quería uno de Ecuador, Bolivia y Colombia, ya habían presentado a su pueblo y era declarado a San Gabriel del Carchi, pero cuando conocieron a Catacocha les encantó y de inmediato salió firmado el 25 de mayo de 1994, el 3 de junio siguiente se hizo la promulgación oficial en Quito y el 25 de junio en Catacocha. Joaquín Lievana muere el 12 de octubre de 1996

11. ANÁLISIS DESCRIPTIVO DE ASUNTOS LITERARIOS Y/O CIENTÍFICOS.

11.1 Lic. Heraldo Alfredo Valarezo Ramón



Foto 37. Lic. Heraldo Valarezo. Fuente. Libro patria Chica

Nace en Catacocha, en 1937. Sus padres fueron los señores Filomeno Abertano Valarezo Ramón y Santos Carolina Ramón Sánchez. Realiza los estudios primarios, secundarios y superiores: en su tierra natal, en Guayaquil y Loja, y obtiene los títulos de Bachiller en Humanidades Modernas, en el Colegio Adolfo Jurado González de Catacocha; Bachiller en Ciencias de la educación, en el Colegio Normal Rita Lecumberry de Guayaquil y Licenciado en Ciencias de la educación especialidad de Filosofía y Letras, en la facultad de Ciencias de la educación de la Universidad Nacional de Loja.

En el ejercicio de su carrera profesional ha desempeñado los siguientes cargos; Profesor de educación primaria y media, Secretario-Profesor del Colegio Nacional Beatriz Cueva de Ayora, Vicerrector del Colegio 18 de Noviembre de Sozoranga Director (e) de los Colegios 18 de Noviembre, Dr. Zoilo Rodríguez y Eloy Alfaro y del Conservatorio Nacional de Música Salvador Bustamante Celi, Profesor Agregado de la universidad Nacional de Loja, Supervisor Provincial de Educación Media, Jefe del Departamento de Supervisión

Provincial de Educación de Loja, Director Provincial de Educación (e) y Vicepresidente de ANSEDE, Núcleo Provincial de Loja, entre otros.

Es autor de varias obras editadas como:

- Costumbres y tradiciones de mi tierra, primera y segunda edición
- Marco poético lojano

Y otras aún inéditas, en prosa: Interpretación de Pensamientos Escogidos, Frases Célebres, Proverbios, Máximas y Refranes. Las relaciones humanas y su incidencia en el campo educativo, Relaciones Interpersonales, clave del buen vivir y los Ejes Transversales: Fundamento de la Reforma educativa, en verso: Sonetos de Amor, Dolor y Esperanza, Sonetos en honor a la Familia, al Maestro, y al supervisor de Educación, Poesía infantil, Bucólica y Religiosa, Florilegio de Poesías del Corazón e Himnos para los cantones de la provincia de Loja e Instituciones Clasistas y Educativas.

11.2 Lic. Galo Salvador Rojas




Foto 37. Lic. Galo Rojas. Fuente. Cortesía Dra. Rosaura Paladines.

Galo Salvador Rojas nació en Catacocha el 21 de mayo de 1.936. Sus estudios primarios y secundarios los realizó en su pueblo natal. Obtuvo el título de

Licenciado en Ciencias de la Educación, especialidad de Historia y Geografía en la Universidad Nacional de Loja.

Escritor, poeta, apasionado por la educación; con sus obras impide la pérdida de las tradiciones y jocosas que son el orgullo de los paltenses. Entre los principales cargos tenemos;

- Coordinador del equipo Integrado de Supervisión Educativa de la Unidad territorial N° 1. Loja Urbano.
- Profesor de educación primaria.
- Profesor de educación media
- Secretario profesor de la Dirección Provincial de Educación de Loja.
- Jefe del Departamento de Supervisión Provincial de Educación de Loja.
- Jefe del Departamento Administrativo de la Dirección Provincial de Loja.
- Director Provincial de Educación de Loja (encargado)
- Supervisor provincial de Educación Media de Loja.

Obras Publicadas

- Patria chica en dos ediciones.
- Relatos Paltenses.
- Blasones del cantón Paltas.
- Relatos, cuentos y leyendas Paltenses (dos ediciones).³⁰

³⁰ROJAS Galo Salvador, Relatos, cuentos y leyendas Paltenses, 2da. Edición 2.002, Loja Ecuador.

11.3 Dr. Franco Tacuri




Foto 38. Dr. Franco Tacuri. Fuente. Cortesía Dra. Rosaura Paladines

Nace en Catacocha el 4 de noviembre de 1941, sus Padres los Srs.: Asiscla Eloísa Correa y Luis Tacuri. Franco Tacuri es médico y literato. Sus estudios primarios los realizó en la escuela Alberdi hoy llamaba José María Velasco Ibarra; los secundarios en el Colegio Montufar de la ciudad de Quito; ingresó a la Universidad Central del Ecuador a la Facultad de Ciencias Médicas, en donde obtuvo el título de Doctor en Medicina, especialidad en Clínica y Cirugía. Realizó estudios de postgrado y especialización como médico pediatra en la república de Alemania,

Es casado con una dama Alemana, Sra. Elizabeth Strasser, tiene dos hijos: Dominik y Vernika, Entre los cargos y obras destacamos los siguientes:

- ✓ Vicepresidente del Consejo estudiantil en el Colegio Montúfar
- ✓ Desde 1973 tiene el cargo de subjefe del departamento de Pediatría en el Hospital de la ciudad de Solingen, en donde fundó el departamento de Medicina Intensiva Infantil.
- ✓ Director de la Fundación Personas en peligro en el Ecuador.

Obras:

- ✓ La Fuga de una generación.

11.4 Dr. José Bolívar Castillo.



Foto 39. Dr. José Bolívar Castillo. Fuente. Cortesía Dra. Rosaura Paladines

Nace en Catacocha el 7 de abril de 1945, es casado con la Lic. Tania García Córdova, con quien tiene dos hijos: José Gabriel y Miguel Sebastián.

Sus estudios secundarios los realiza en el Colegio San Gabriel en Quito, se graduó de Licenciado en Ciencias Sociales en la Universidad de Loja, siguió Derecho en la Universidad Católica de Quito y concluyó en Loja. Estudió Sociología en la Universidad Libre de Berlín- Alemania, en 1970 hasta 1975 "DIPLOM SOCIOLOGE" Especializaciones: Sociología del Desarrollo y Planificación Regional. Entre sus principales cargos están:

- Alcalde de Loja 1988 – 1992
- Alcalde de Loja 1996 – 2000
- Miembro del Directorio del BEDE en representación de las Municipalidades 97-98
- Asesor de la Comisión II de Integración Fronteriza, en el Proceso de Paz con el Perú 98-99

- Presidente del directorio de la Empresa Eléctrica Regional del Sur S.A. 2.000
- Presidente de la Asociación de Municipalidades Ecuatorianas, AME **2.000**
- Vicepresidente del Capítulo Latinoamericano de la Unión Internacional de Autoridades Locales, IULA, 2 001

Obras:

- La variable espacial del Desarrollo "Panorama Económico N. 3" El Rol del congreso en la Aprobación del Presupuesto del Estado "Panorama Económico N. 7"
- Aspecto socio-político del Proceso de Integración latino americano-Berlín

11.5 Dr. Galo Ramón Valarezo



Foto 40. Dra. Galo Ramón. Fuente. Libro Patria Chica

Es historiador y agrarista. Nació en Catacocha el 4 de mayo de 1 952; sus padres son los distinguidos Srs., Deifilio Ramón Sánchez y Luz María Valarezo Sánchez. Galo Ramón contrajo matrimonio con María Naranjo Jaramillo con quien tiene dos hijos: Tania y Galo. Los estudios primarios realizó en la

Escuela de los hermanos Maristas y los secundarios los realizó en el Colegio Nacional Paltas, así mismo realizó sus estudios superiores en la universidad Central del Ecuador y recibió su diploma de maestro en la facultad Latinoamericana de Ciencias Sociales destacándose como uno de los mejores estudiantes.

Publicaciones

- Vivienda Andina entre el pasado y el presente, CAAP, Quito, 1.988
- El Humanismo Andino, CEDECO, Quito, 1991 Catacocha Patrimonio Cultural del Ecuador.
- El Poder y los Norandinos, CAAP, Quito 1990.
- Catacocha, patrimonio Nacional, COMUNIDEC, Quito 1984.
- Relaciones interétnicas en la Sierra Norte: Otavalo y Cayambe en el tránsito a la República, PONENCIA, LASA, Quito 2002.
- Macará, mi tierra linda. Municipio de Macará , Loja 2002.
- El Dilema Histórico del Ecuador diverso: ¿homogeneidad o interculturalidad?, Tesis de doctorado en la UASB, Quito 2005.
- La nueva historia de Loja, Volumen 1, La historia Aborigen y Colonial, Quito Agosto 2008.

11.6 Ing. Trosky Guerrero Carrión




Foto 41. Ing. Trosky Guerrero. Fuente. Cortesía Dra. Rosaura Paladines.

Trosky Guerrero Carrión nace en Catacocha en el año de 1948. Sus Padres los Srs. Leónidas Guerrero y la Sra. Delia Carrión, sus estudios primarios y secundarios los realiza en su tierra natal, se graduó de Ing. Agrónomo en la Universidad Nacional de Loja en el año de 1.973, luego se doctoró en Economía Agraria en el Instituto Agronómico Nicolae Balcescu de Bucarest, Rumania en el año de 1977. Trosky contrajo matrimonio con la Sra. Nelly Ochoa, con quien tiene tres hijos: Patricia, Karla y Trosky. Trosky Guerrero Carrión, un economista agrario de renombre en nuestra ciudad, hombre de pensamiento socialista, compositor, cantante, escritor. Es cantante, ha grabado varios discos y CD. Anotaremos algunas de sus canciones:

- ❖ Te Quiero.
- ❖ Amigo Caminante
- ❖ Estaré contigo
- ❖ Lo que hicepor ti
- ❖ Escucha morena
- ❖ Mujer

- ❖ Esta luna que me entiende
- ❖ Ella es mi verdad
- ❖ Quince años
- ❖ Canción de las calles
- ❖ Colegiala
- ❖ La leyenda de Naún

Libros:

- ❖ La programación lineal como instrumento para la planificación y organización de la agricultura 1 984.
- ❖ La comercialización de productos agrícolas en la provincia de Loja 1 984
- ❖ Mecanismos de descapitalización del agro lojano (colectivo) 1 980
Curso de Economía agraria 1 984.
- ❖ La descapitalización del Agro y la Situación Campesina, UNL, 1 986.
- ❖ El reto Histórico de Loja, 2 002.

11.7 Lcdo. Samuel Montalván.



Foto 42. Lic. Samuel Montalván. Fuente. Cortesía Dra. Rosaura Paladines.

Biografía.- Samuel Montalván nace en Catacocha, en 1.943, sus estudios primarios los realiza en la escuela Nuestra Sra. del Cisne, sus estudios

secundarios: el ciclo básico en el Colegio Marista y el diversificado en el Colegio nocturno “Loja” y la Universidad en Loja. Se gradúa de Licenciado en Ciencias de la Educación, Especialización: Filosofía y letras.

Sus padres son: El Sr. Domingo Samuel Montalván y su Sra. Madre la Sra. Clara Luz Soto, ambos de profunda convicción cristiana, quienes desde su niñez le inculcaban elevadas virtudes de moralidad, honradez y responsabilidad, que luego marcarán la huella indeleble característica de su vida.

Es casado con la Sra. Gladis Celi, con quien procrea cinco hijos. Su cultura es producto de su auto educación. En una época en que los problemas sociales, afectan también a la educación, relegada por ello a planos secundarios en importancia.

Es un maestro de renombre que ha sabido ganarse el aprecio y cariño de todos sus compañeros y alumnos. Desde 1980 labora en el Colegio Experimental Paltas. Motivado por su afán de superación personal y de servicio al colegio al cual se debe y venciendo dificultades de todo orden, con pequeñas exposiciones el colegio ha obtenido puestos de relevancia en concursos intercolegiales tanto en poesía como en oratoria.

Ha escrito muchos poemas para que sus alumnos sean quienes los declamen, así mismo ha elaborado varios historiales del Cantón con la finalidad de que sus pupilos participen en Oratoria. Uno de sus poemas, lo elaboró cuando el Colegio experimental Paltas cumplía sus 50 años de vida. Entre sus principales poemas tenemos los siguientes:

- Poesía al colegio experimental “Paltas”
- A Paltas

11.7 COMPOSITORES, MÚSICOS E INTÉRPRETES DISTINGUIDOS.

Entre los principales y destacados compositores e intérpretes de la música nacional de nuestro cantón Paltas podemos mencionar los siguientes:

Ing. Trosky Guerrero Carrión compositor y cantautor.

Sr. Octavio Díaz, compositor de la canción "Catacocha de mis recuerdos"

Sr. Leónidas Guerrero, compositor de varias canciones para el pueblo de Paltas.

- Srta. Ana Lucía Jiménez, intérprete.
- Lic. Livia Calle, compositora, cantautora.
- Sr. Franco Romel Saraguro S, compositor.
- Dr. Jorge Guerrero, intérprete.
- Lic. Felipe Riofrío, compositor y cantautor.
- Dr. Álvaro Vivanco, intérprete.
- Sr. Álvaro Arévalo, intérprete.
- Hnos. Robles Condoy Pablo y Leonardo, intérpretes.
- Sr. Diego Córdova López, compositor y cantautor.
- Hnos. Vivanco Díaz, intérpretes.
- Srta. Hipatia Loja Rodríguez, intérprete.
- Lic. Lauro Guerrero, intérprete.
- Sr. Alex Molina, intérprete.

12. PARROQUIAS

12.1 Parroquia Yamana³¹



Foto 43. Parque central de la parroquia Yamana. Fuente. Ilustre municipio del cantón Paltas

La parroquia Yamana fue creada el 22 de Febrero de 1990, tiene una extensión territorial de 24 Km². Según datos del INEC 2001 (Instituto Nacional de Estadística y Censos) la población de la parroquia de Yamana es de 1224 habitantes según la proyección para el año 2 010 realizada por el INEC.

Políticamente a la parroquia Yamana la integran 9 barrios sectorizados por afinidad político administrativa en 4 sectores y la correspondiente área urbana de la cabecera parroquial, hasta la presente estos barrios no cuentan con una definición política que permita conocer de forma precisa su superficie y tendencia en cada uno de sus territorios, como densidades poblacionales por unidad de superficie.

A nivel barrial son: La Cordillera, La Merced, Martinpamba, La Pueña, Barrial Blanco, Playas, Polo Polo, Casa Viejas y Aluzaca.

³¹ Plan de desarrollo Parroquial 2006 – 2022.

12.1.1 Ubicación geográfica

La parroquia de Yamana, perteneciente al Cantón Paltas, provincia de Loja se ubica en una parte del centro del cantón, entre las coordenadas UTM: 642.055 y 647.753 m Este y 9'560.726 y 9'560.732 m Norte aproximadamente, según datum horizontal WGS 1984.

12.1.2 Límites

Norte: la parroquia de Cangonamá.

Sur: la parroquia Catacocha.

Este: la parroquia de San Antonio.

Oeste: la parroquia Casanga.

12.1.3 Superficie

Yamana cuenta con una extensión territorial de 21.7 Km² (2170Has), información obtenida del AEE, 2003 (Almanaque Electrónico Ecuatoriano).

12.1.4 Eje ambiental

12.1.4.1 Topografía

La parroquia de Yamana se asienta sobre un terreno que varía de montañoso a colinado.

12.1.4.2 Clima

El clima es de tipo climático ecuatorial mesotérmico semihúmedo.

12.1.4.3 Temperatura

Se considera una temperatura media anual de 17°C, diferenciando una fluctuación de 18°C hacia la parte baja y media de la parroquia; y de 16°C desde la parte media en el sentido latitudinal hacia la parte alta de la parroquia.

12.1.4.4 Precipitación

Se promedia una precipitación media anual de 1250 a 1500 mm, para la parte alta de la parroquia y de 1000 a 1250 mm para la parte baja sub-cuenca del río Playas.

12.1.4.5 Suelo

Gran parte de la superficie de la parroquia Yamana, actualmente está dedicada a pastizales naturales, debido fundamentalmente a la escasez de agua para uso agrícola, lo que ha hecho que tierras que antes eran productivas, actualmente hayan sido abandonadas sin que presten mayor uso a la población, y se hayan convertido en zonas de pastizales para animales que transitan libremente en la zona.

12.1.4.6 Hidrografía

El principal sistema de drenaje lo constituye la sub-cuenca del río Catamayo cuyos afluentes tributarios secundarios y terciarios, micro cuencas del río Playas son alimentados por las quebradas Barrial Blanco, La Merced, del Papayo y de Quiroz.

12.1.4.7 Orografía

En el suelo de la parroquia Yamana se encuentra en varios conjuntos de accidentes geográficos, las cuales forman verdaderos laberintos. Las montañas o elevaciones destacadas se pueden mencionar: Cerro del Coco, Aluzaca, Pan de Azúcar, La Pueña, Peña Alta, El Tarapo, Capaderos.

12.1.4.8 Fisiografía

Mínima 956 m.s.n.m. hacia el sector sur-occidental; y máxima de 1640 m.s.n.m. hacia el sector norte y nor-oriental de la parroquia.³²

12.1.5 Cobertura vegetal

La cobertura vegetal es limitada y está formada por especies nativas y por especies introducidas. Las especies nativas están constituidas por árboles propios de clima seco como algarrobos, faique, ceibos entre otros.

Es importante destacar la presencia de algunos remanentes boscosos como el bosque de Suquinda, el mismo está en proceso de ser declarado Bosque Protector por parte del Ministerio del Ambiente en coordinación con la Junta Parroquial y PROLOCAL.

Dentro de esta vegetación, se estima que muchas especies de fauna han logrado adaptarse a sistemas intervenidos, por lo que se podría hablar de la existencia de una gran diversidad de especies, en especial mamíferos y aves de tamaños pequeños.³³

12.1.5.1 Fauna y flora

Dentro de esta vegetación, se estima que muchas especies de fauna han logrado adaptarse a sistemas intervenidos, por lo que se podría hablar de la existencia de una gran diversidad de especies, en especial mamíferos y aves de pequeño tamaño.

La fauna de la parroquia Yamana ha sufrido grandes cambios y muchas especies que originalmente se encontraban en la zona, actualmente han desaparecido, debido a la destrucción masiva de las masas vegetales que antiguamente predominaban en el sector. En general en estos ambientes se

³² Plan de desarrollo cantonal de Paltas 2002

³³ Plan de desarrollo cantonal de Paltas 2002-

registran alrededor de 60 especies de aves, de éstas aproximadamente el 20% son endémicas y alrededor del 60% son sensibles a cualquier interrupción antrópica y el 20% están amenazadas por la destrucción continua de sus habitantes.

12.1.6 Eje humano, social y cultural realidad actual

12.1.6.1 Salud

Las condiciones de salud de la población de la parroquia son deficientes, esto depende en gran porcentaje de la mala calidad de los servicios de saneamiento ambiental, mala calidad del agua, los bajos niveles de nutrición de las personas y los escasos índices de cobertura en calidad de los servicios de salud.

Existe un dispensario de salud del Seguro Campesino que brinda atención a 600 jefes de familia y beneficia a 3000 personas de las parroquias de Casanga, San Antonio, Lauro Guerrero y Cangonamá, además en el año 2005 se construyó un Subcentro de Salud, que está listo para su funcionamiento.

12.1.6.2 Educación

Según el diagnóstico participativo, los centros educativos cuentan con una infraestructura, mobiliario, material didáctico, equipamiento y servicios básicos deficientes. Los centros educativos de la parroquia son:

Institución	Denominación	Alumnos	Alumnas	Total	Docentes
Esc. Bermeo Vásquez	Fiscal	42	47	89	8
Esc. Dr. Juan Francisco Ontaneda	Fiscal	10	5	15	1
Escuela Francisco Celi Barba Sede Red	Fiscal	10	14	24	5

Esc. Filomeno Alvertano Valarezo Román	Fiscal	5	10	15	1
Col. Monseñor Francisco Valdivieso Alvarado	Fiscal	18	24	42	7

Tabla 19. Fuente. Dirección de Educación de Loja. Elaborado. Autor.

12.1.6.3 Niñez

Según la información obtenida en la parroquia de Yamana existen 297 niños, de los cuales el 90% son pobres, esto se puede observar por las precarias condiciones de bienestar de las familias. La desnutrición infantil en la parroquia es del 40% respectivamente.

12.1.6.4 Personas de la tercera edad

Según el auto diagnóstico participativo en la parroquia existen 160 personas de la tercera edad, de las cuales la mayoría de ellas están abandonadas por causa de la migración. La edad promedio de estas personas es de 60 a 100 años.

12.1.7 Eje Territorial

Los diferentes talleres realizados por el Gobierno del cantón Paltas, permitió determinar compromisos de trabajos grupales del equipo técnico y la participación de personas de la población, para la recopilación de información de campo dentro de los ejes temáticos, lográndose recopilar información real. Este eje hace referencia a lo siguiente:

12.1.7.1 Vivienda

Yamana registra 390 viviendas, las condiciones de habitabilidad del sector son poco alentadoras, pues se agobia el déficit de servicios residenciales básicos.

12.1.8 Infraestructura y servicios

12.1.8.1 Agua Potable

El 75% de los barrios y recintos que constituyen la parroquia disponen del servicio de agua no tratada, en tanto que la cabecera parroquial y pocos barrios disponen de agua tratada.

12.1.8.2 Alcantarillado y letrización

En cuanto se refiere a la red de alcantarillado o sistema de eliminación de aguas servidas, en la cabecera parroquial se cuenta con tuberías que hacen su descarga a las vertientes naturales colaterales sin observar alguna medida preventiva o correctiva de su descarga, solamente un circuito de alcantarillado se circunscribe a la parte urbana de la parroquia, consecuentemente es una obra de prioridad la construcción del alcantarillado.

El 90% de las familias de la parroquia de Yamana cuentan con un sistema de letrización, que a decir de sus pobladores surge una problemática en cuanto a su mantenimiento por descuido de los usuarios, en tanto que el 10% no cuenta con este servicio, realizando sus necesidades biológicas al aire libre.

12.1.8.3 Energía eléctrica

La parroquia Yamana cuenta con el servicio de energía eléctrica en todos sus barrios sin restricciones de horario. La recaudación por este servicio se realiza a través de la Junta Parroquial.

12.1.8.4 Telefonía

Este servicio antes lo ofrecía Pacifictel, pero actualmente cuentan con el servicio de telefonía que presta CNT (Consejo Nacional de Telecomunicaciones) que es un servicio satelital; ya no existen cables sólo es un teléfono que presta los mismos servicios que el anterior. Yamana cuenta con

apenas 6 líneas de teléfono lo cual dificulta a muchas familias la comunicación con sus seres queridos y deben acudir al celular que es muy costoso. Aquí también cuentan con la presencia de las telefonías Porta y Movistar que prestan sus servicios para quienes no pueden aún tener un teléfono fijo.

12.1.8.5 Vialidad

Su principal acceso se lo realiza por la vía Panamericana (vía de primer orden) que conduce desde la ciudad de Catacocha hacia Macará, la distancia desde la cabecera cantonal a la parroquia es de 20km.

El enlace hacia las comunidades desde la cabecera parroquial se permite por las vías de segundo y tercer orden que necesitan su mejoramiento en lastrado, obras de arte (alcantarillado) y puentes, ya que en temporada de invierno se imposibilita las actividades comerciales que realizan sus pobladores hacia el interior de la parroquia.

12.1.9 Otras infraestructuras

12.1.9.1 Iglesias



Foto 44. Iglesia Matriz de la parroquia Yamana. Fuente. Ilustre municipio del cantón Paltas

La comunidad de Yamana es netamente católica, aunque actualmente se está teniendo minoritariamente la llegada de evangélicos a esta parroquia.

En el centro parroquial se encuentra la iglesia matriz de construcción de adobe, regentada por la diócesis de Loja; en 3 barrios más se cuenta con capillas para profesar la fe.

12.1.9.2 Recreación y deportes

En la cabecera parroquial se hace uso de las instalaciones del colegio, escuela y canchas deportivas; en los barrios que constituyen la parroquia, sus pobladores comparten las canchas implementadas en los centros educativos. En algunos barrios poseen canchas de tierra.

12.1.9.3 Casa comunal

En la cabecera parroquial Yamana se cuenta con la casa de la Junta Parroquial en una edificación nueva y elegante de dos plantas; en la primera planta viene operando la Junta Parroquial, Tenencia Política, Junta de Agua y el UPC Yamana (Unidad Policía Cantonal). Y en el segundo piso funciona el auditorio de la casa parroquial.

12.1.9.4 Áreas de Petroglifos

Muy próximo a su cabecera parroquial, en el barrio Polo Polo, se ubican los primeros indicios de petrograbados en roca, que muestran sus particularidades respecto de ciertos rasgos o figuras empleados por la etnia Palta a decir de sus habitantes, en igual forma se observan sobre el sector de la Rinconada, Barrial Blanco, convirtiéndose en un potencial turístico para explotar. Actualmente se está construyendo en esta parroquia un museo arqueológico insitu donde se podrán observar piezas importantísimas de la etnia Palta.

12.1.10 Eje de producción-comercialización

12.1.10.1 Actividad agrícola

Los principales productos que se cultivan en la parroquia Yamana son: maní, maíz, fréjol, caña, café, yuca, camote y banano. Entre las principales frutas que existen constan mango, limón, zapote, guaba, ciruelo, granadilla, lima y sandía.

12.1.10.2 Comercialización

La producción agropecuaria se vende en los mercados de la cabecera cantonal de Catacocha. Los compradores son los mayoristas y minoristas, los productos que salen de los campos son comprados por quienes los llevan a Guayaquil, Machala, Loja, Santo Domingo y Tulcán.

12.1.10.3 Actividad pecuaria

Los principales animales que se crían en la parroquia son: ganado vacuno, porcino, caprino, equinos y aves.

12.1.10.4 Producción artesanal

En lo que se refiere a la producción de artesanías no existen; la población es eminentemente agrícola y existen pocas personas que trabajan como empleados públicos.

12.2 Parroquia Lauro Guerrero³⁴



Foto 45. Vista panorámica del parque Central de la parroquia Lauro Guerrero. Fuente. I. Municipio del cantón Paltas.

La parroquia Lauro Guerrero fue creada el 21 de mayo de 1912. Tiene una población de 2041 habitantes (datos INEC 2001) de los cuales 1.038 son hombres y 1 003 son mujeres. Esta parroquia representa el 8.26% de la población total del cantón Paltas, la proporción de mujeres a hombres es de 49,14%. Los barrios que pertenecen a la parroquia son: San Francisco, Suanamá, Jatumpamba, Sto Domingo, El Carmen, Shaguindillo, Santa Cecilia, etc. La parroquia eclesiástica de San Juan Bautista de Chinchanga, actual Lauro Guerrero, es una de las parroquias más ricas del cantón Paltas por la exuberante vegetación dispersa por el suelo gracias a la abundante agua que posee. Su producción se centra en el café, papa, maíz, yuca, trigo, cebada, ajo, cebolla, arveja, fréjol, maní y variedad de frutas como: aguacates, zapotes, naranjas, limones y toda clase de cítricos. Cuenta con una ganadería creciente y guarda en sus bosques gran cantidad de maderas finas como nogal, cedro, guayacán, etc. La extensión de esta parroquia es de 108 Km².

Además a la parroquia Lauro Guerrero se la ha dividido por su situación geográfica y cercanía de sus barrios en:

Parte alta: La Palma, El Placer y Angamasa.

³⁴ Plan de desarrollo parroquial 2006 – 2022.

Parte media: Landapo, Lauro Guerreño, Sta. Cecilia, Jaupamba, Moras, San Francisco, Sta. Getrudis.

Parte baja: Yambila, Suanamá, El Carmen, Shaguindillo y Sto. Domingo.

12.2.1 Ubicación geográfica

La parroquia Lauro Guerrero se encuentra ubicada en la parte alta de la microcuenca del río Playas a 34 km de Catacocha, cabecera cantonal de Paltas; posee 108 km².

12.2.2 Límites

Norte: Con el cantón Chaguarpamba y parroquia de Orianga.

Sur: Con la parroquia Guachanamá y Casanga.

Este: Con la parroquia Cangonamá.

Oeste: Con las parroquias Orianga y Guachanamá.

12.2.3 Superficie

Lauro Guerrero cuenta con una extensión territorial de 108 km².

12.2.4 Eje ambiental

12.2.4.1 Red hidrográfica

La parroquia Lauro Guerrero forma parte de dos cuencas hidrográficas muy importantes para la región, como son la del río Catamayo y río Puyango, la mayor superficie pertenece a la cuenca del río Catamayo. Tiene 12 quebradas-vertientes de importancia, distribuidas de la siguiente manera: Landapo, Chonta, Onda, Tushi, Tierra Amarilla y Piedras que se dirigen a la parte norte de la parroquia, son distribuidas de las quebradas La Bendita, Las Juntas, río Pindo y río Puyango respectivamente; su recorrido en la parroquia es mínimo, por ello el mayor beneficio del caudal lo aprovechan las parroquias del cantón Chaguarpamba.

12.2.4.2 Fisiografía y orografía

La fisiografía de Lauro Guerrero y de todas las parroquias del cantón es muy similar, son de tipo montañoso andino. Las cordilleras que sobresalen en la parroquia de Lauro Guerrero son: La cordillera de Sig Sig, Angamasa, La Merced, Loma Lasaca, Loma Guacapamba y las elevaciones principales son: cerro Pila Pila, cerro Negro, cerro el Muerto y cerro Yule Yule. El relieve de la parroquia es la suma de infinidad de montañas y riscos con valles profundos y laderas escarpadas.

12.2.5 Cobertura vegetal

La vegetación natural varía ostensiblemente con la altura, identificándose en la parte alta los pastizales; en las partes media y baja la formación dominante son los matorrales, que se halla generalmente fragmentada en alguna medida. La degradación del medio ambiente, la tala de árboles tiene fundamentalmente una causa económica para el poblador, su venta le proporciona ingresos que no es posible obtener de fuente alternativa de empleo. Por otra parte, intervienen el bosque en procura de un espacio para el cultivo de productos de subsistencia, crianza de animales, obtención de madera para la vivienda o combustible para uso doméstico.

12.2.5.1 Flora

En Lauro Guerrero se identifican las siguientes formaciones vegetales: Matorral seco montano (1400-2500 m.s.n.m.), comprende las partes bajas de la parroquia, los árboles se encuentran dispersos y alcanzan hasta 8 m de altura con tallos sinuosos, especies características: Acacia macracantha (faique), Alizo, Nogal Higueron, Guararo, Porotillo, Novias, Sauco, Sauce entre otros.

Bosque de neblina montano (1 500-2800 m.s.n.m.), corresponde a las partes altas del cerro Pila Pila, El Muerto, Cerro Cango y Cordilleras, la vegetación se

caracteriza por la presencia de árboles cargados de abundantes epifitas, especialmente; helechos, orquídeas, además existe Huato, Guararo, Negrillo, Cedro, Sango, Sururungo, Arabisco, Saguilamo, Fernán Sánchez y otros.³⁵

12.2.5.2 Fauna

De acuerdo al mapa zoogeográfico del Ecuador, en la parroquia se encuentran varias especies de animales en las estribaciones de la Cordillera Occidental de los Andes, Cordillera de Angamasa, cerro Pila Pila, cerro Negro y otros lugares, sobresalen aves y mamíferos de tamaños pequeños como: colibríes, gavilanes, ardillas, murciélagos y guatusas, también existe león venado, tigrillo, zorro, culebra, pavas, loros y otras.

12.2.6 Eje humano social y cultural

12.2.6.1 Salud

Las condiciones de salud de la población de la parroquia no son muy buenas; esta realidad está dada en el sector rural básicamente por la deficiencia y mala calidad de los servicios de saneamiento ambiental, la mala calidad de agua, los bajos niveles de nutrición de las personas y los escasos índices de cobertura en calidad de los servicios de salud.

Respecto a los servicios médicos brindados por el Estado, en la parroquia existe un subcentro de salud atendido por un médico y una enfermera, todos ellos corresponden al MSP (Ministerio de Salud Pública), así como un personal de 9 agentes comunitarios de salud, quienes han sido capacitados por el MSP y la ONG Plan Internacional en urgencias y prevenciones.

12.2.6.2 Educación

³⁵ Plan de desarrollo parroquial 2006 – 2022.

En el período escolar 2005-2006 terminaron sus estudios 499 alumnos, quienes recibieron educación de 36 maestros. Para atender la población de nivel medio, en la parroquia funciona el Colegio Técnico Agropecuario Tnt. Crnl. Lauro Guerrero, con modalidad en sus bachilleratos de Ciencias Agropecuarias. La tabla que se presenta a continuación es el número de estudiantes del año 2009 donde se puede constatar que existieron matriculados 443 estudiantes.

Institución	Denominación	Alumnos	Alumnas	Total	Docentes
Esc. Andrés F. Córdova	Fiscal	5	0	5	1
Esc. Bolívar Bailón Morales	Fiscal	6	1	7	1
Col. Buenos Aires	Fiscal	69	64	133	7
Esc. Canónigo Bolívar Bailón Morales	Fiscal	20	12	32	2
Col. Técnico Agropecuario Tcnel. Lauro Guerrero	Fiscal	41	41	82	15
Esc. Darío Benavides	Fiscal	8	7	15	1
Esc. Domingo Faustino Sarmiento	Fiscal	46	44	90	7
Esc. Rumichaca	Fiscal	6	15	21	1
Esc. Ezequiel Manuel Guamán Saraguro	Fiscal	6	5	11	1
Esc. Héctor Lara Zambrano	Fiscal	10	20	30	2
Esc. Luis Clemente Cueva	Fiscal	11	6	17	1

Tabla 20. Fuente. Dirección de Educación de Loja. Elaborado. Autor.

12.2.6.3 Niñez y juventud

Los niños y niñas de la parroquia de Lauro Guerrero que se encuentran en la edad para recibir educación inicial son 694 niños, así mismo se cuenta con un porcentaje del 0,4 de niños que no asisten a la escuela; del mismo modo, esta parroquia cuenta con el 11.62% de jóvenes que ya han culminado la secundaria.³⁶

12.2.6.4 Pobreza

Las capacidades básicas no se refieren únicamente a los factores como el estar bien alimentado, tener vestido o vivienda, sino también a aquellos factores como la libertad, la dignidad, el respeto a uno mismo y los demás, la participación libre en la construcción de la sociedad y las oportunidades para llevar una larga vida, sana y creativa.

12.2.7 Eje territorial

Lauro Guerrero es eminentemente rural, no tiene delimitación urbana definida, y su crecimiento es ínfimo, es necesario que se elabore un plan de ordenamiento urbano que delimite la parte urbana del centro poblado de la parroquia. La mayoría de la población se dedica a actividades agropecuarias.

12.2.7.1 Vivienda

El 98%, esto es 531 unidades habitacionales constituyen casas o villas. El 74% de las viviendas tienen pisos de tabla, ladrillo o cemento, el 26% de las mismas los pisos son de tierra.

12.2.8 Infraestructura y servicios

12.2.8.1 Servicios

³⁶Fuente: SIISE 4.0 (Sistema Integrado de Indicadores Socio Económicos 2004.)

El 13% dispone de agua entubada en la vivienda. El 16% dispone de red de alcantarillado (Cabecera parroquial en pésimo estado). El 86% tiene energía eléctrica en la vivienda.

12.2.8.2 Telefonía

El 1% dispone de servicio telefónico proporcionado por CNT (Consejo Nacional de Telecomunicaciones) exactamente tienen 18 líneas de teléfono en esta parroquia lo cual no cubre las necesidades de todos, acudiendo a la telefonía celular de Porta.

12.2.8.3 Vías

Dentro del área urbana de Lauro Guerrero, todo el sistema vial se encuentra deteriorado, son sólo transitables en épocas de verano, ya que en invierno es difícil transitar por las diferentes vías que conducen a la cabecera parroquial y sus barrios, debido al mal estado de las vías.

12.2.8.4 Recreación

La recreación en la parroquia es deficitaria tanto en recreación activa como pasiva; a pesar de contar con algunas obras para la recreación hace falta mantenimiento de áreas verdes: existen lugares donde se puede realizar la recreación pasiva como cascadas, y sitios arqueológicos, pero los mismos por falta de acceso han dificultado el aprovechamiento de estas áreas; los moradores del sector utilizan las canchas de las escuelas par su recreación.

12.2.9 Otras infraestructuras

12.2.9.1 Iglesias



Foto 46. Iglesia matriz de la parroquia Lauro Guerrero. Fuente. Ilustre municipio del cantón Paltas.

La parroquia Lauro Guerrero tiene su templo en el centro del pueblo donde se celebra la palabra de Dios, su construcción es de adobe, madera y cubierta de teja. Además en los barrios existen capillas donde también se celebra la palabra.

12.2.9.2 Recreación y deportes

En la cabecera parroquial se hace uso de las instalaciones del colegio, escuela y canchas deportivas; en los barrios de la parroquia sus pobladores comparten las canchas implementadas en los centros educativos. En algunos barrios poseen canchas de tierra.

12.2.9.3 Casa Comunal

En la cabecera parroquial Lauro Guerrero cuenta con la casa Comunal en una construcción nueva y elegante donde se realizan varias actividades del pueblo.

12.2.10 Eje de producción -comercialización

12.2.10.1 Actividad agrícola

Los principales productos que se cultivan en la parroquia son: maní, maíz, café y frutas.

12.2.10.2 Comercialización

Los principales destinos de la producción como la panela (derivada de la caña de azúcar) es vendida a intermediarios de Catacocha, quienes, a su vez, la llevan a los centros de abasto de las ciudades de Loja, Quito, Tulcán, Santo Domingo de los Tsáchilas, Chaguarpamba, El Oro, Guayaquil y otras ciudades en menor cantidad que las anteriores; la producción de maíz, maní, café y frutas las venden a los intermediarios y estos entregan el producto a los lugares de expendio de la provincia.

12.2.10.3 Actividad pecuaria

Se puede decir que el mayor porcentaje de animales correspondiente a ganado vacuno es de 2.267%, el mismo que corresponde al número de hectáreas en la parroquia, es decir una cabeza de ganado por cada hectárea, el ganado porcino que corresponde al cruce de cerdos de raza (patrón) y criollos en los cuales existe una población de 1.000 cerdos los que se crían en mayor parte sueltos en el medio y un pequeño porcentaje en corrales y entre las aves de corral (gallinas) existe una población de 1500 que viene a ser el número de aves existentes en la parroquia.

12.3 Parroquia Catacocha



Foto 47. Vista desde un ángulo del parque central de la parroquia urbana Catacocha. Fuente. Autora. Ma. Esther Celi.

12.3.1 Ubicación geográfica

Fue erigido en cantón con el nombre de Catacocha por la Ley de división territorial promulgada en tiempo de la Gran Colombia el 25 de junio de 1824. En esta virtud el Ilustre Consejo Municipal de 1954, presidido por el Sr. Ezequiel Guamán e integrado por los señores; Napoleón Astudillo, Miguel Ángel Eras Soto, Francisco Celi Barba y Alejandro Monje en sesión extraordinaria del 27 de noviembre de 1954, resolvió declarar fecha cívica cantonal el 25 de junio como fecha de cantonización de Paltas.³⁷

Cabe indicar que esta resolución sólo quedó en actas ya que nada se hizo por celebrar como es debido esta fecha tan importante para los Paltenses.

El 25 de junio de 1965, fue la fecha en la cual el presidente del ilustre municipio Sr. Flavio Honorato Palacio juntamente con los ediles: Sr. Belisario Díaz Agila, César Bermeo, Jorge Benítez Neira y Antonio Contento Hidalgo resolvieron celebrar por primera vez la fiesta de aniversario cantonal.

³⁷ Patria Chica, Monografía del cantón Paltas, Editorial Don Bosco, primera edición, Cuenca, mayo 1968.pag 25

Tiene una extensión territorial de 172,01 km². Según datos del INEC 2001 (Instituto Nacional de Censo) la población es de 5 390 habitantes, 2 502 hombres y 2 888 mujeres.

Políticamente la parroquia Catacocha tiene los siguientes barrios urbanos: barrio Central, barrio Loja, barrio Lauro Guerrero, barrio La Pita, barrio Reina del Cisne, barrio San José, barrio Colinas del Calvario. Así mismo cuenta con los barrios rurales que son: Opoluca, Tacoranga, Suipirá, Azhimmingo, Palomontón, La Ramada, Tamarindo, Playas Alto, Lalandanuma, Higinda, Higueros, Colanga, Naranja Dulce y Huato.

12.3.2 Límites

Norte: parroquia Casanga, Yamana y San Antonio.

Sur: cantón Sozoranga y Calvas.

Este: parroquia Lourdes.

Oeste: parroquia Guachanamá.

12.3.3 Superficie

Catacocha como parroquia urbana cuenta con una extensión territorial de 1 138 km².

12.3.4 Eje ambiental

12.3.4.1 Clima

El clima de la parroquia urbana Catacocha es templado.

12.3.4.2 Temperatura

La temperatura en las partes altas se ubica en 12°C y en las partes bajas llega a 24°C.

12.3.4.3 Precipitación

La precipitación en las partes secas supera los 500 mm anuales y en las partes húmedas sobrepasa los 1.000 mm anuales.

12.3.4.4 Hidrografía

Los ríos Catamayo y Puyango rodean al cantón Paltas. Por el norte, el Puyango, también llamado Pindo en cierto tramo de su cauce, sirve de frontera natural a la parroquia paltense de Orianga con la provincia de El Oro. Por el sur, el río Catamayo constituye el límite natural con los cantones Catamayo, Gonzanamá, Calvas y Sozoranga.

Casanga y sus fuentes de agua lo constituyen las cuencas del río Playas, Angamaza y otros.

12.3.4.5 Orografía

En el suelo paltense encontramos varios conjuntos de accidentes geográficos, los cuales llegan a formar un verdadero laberinto. Las montañas, unas en hombros de otras, como en franca competencia, se empinan con ansias de alturas y de infinito, prevaleciendo a la postre, las más fuertes y bien denotadas; tal es el caso del Guachaúrco (3087 m.s.n.m.), el Pisaca (2453 m.s.n.m.), El Cango (2143 m.s.n.m.), y el Pilapila.

Entre las principales cordilleras anotamos las siguientes: Chiguango, Ramos y la de Chinga.

12.3.4.6 Fisiográfica

La altitud o alturas más notorias son las de Guachanamá (3100 msnm) y la de Casanga con (600 msnm).

12.3.5 Cobertura vegetal

12.3.5.1 Flora

Las especies forestales existentes en la parroquia son: el faique, gualtaco, guararo, cedro, sauce, chachacomo, saco, sota, higuerón, laurel, pátula, algarrobo, esto en plantas nativas. Las especies forestales no nativas o exóticas existentes son el eucalipto, y el pino (las especies forestales están en peligro de extinción).

Las especies más comerciales son el eucalipto que son vendidas en calidad de vigas y el faique para la leña. Monetariamente esto les representa una cantidad marginal dentro de sus ingresos y les sirve principalmente para la compra de alimentos.

12.3.5.2 Fauna

Las especies animales existentes son: zorro, gavián, guanchaca, conejo, ardilla, puercoespín, erizo, perdiz, culebra, raposa, armadillo, chonta, león, lagartijas etc. Estos existen en la parte alta y baja: La mayoría de estos animales se alimenta de la producción agropecuaria obtenida por los habitantes de la comunidad, hierva natural, frutas, aves, roedores. Todos estos animales existen en pocas cantidades y en extinción.

12.3.6 Eje humano-social-cultural

12.3.6.1 Salud

En la parroquia urbana Catacocha se cuenta con un índice de oferta de salud del 45%, y la destrucción global es el 47.8% se encuentra aproximadamente un 20% por debajo de la media regional y nacional en el sector urbano y un 12% en el sector rural, eso evidencia serios riesgos en su estado general de bienestar individual, familiar y comunitario, lo que implica que se afecte seriamente a su

productividad. Cuenta con un puesto de salud en el barrio Huato que el año 2009 atendió a 149 personas siendo así 52 hombres y 97 mujeres

12.3.6.2 Niños en la pobreza. En el cantón el 92.1% de los niños es pobre, nos demuestra las precarias condiciones de bienestar económico de la sociedad y los hogares.

12.3.6.3 Desnutrición infantil. La desnutrición de la niñez en Paltas es de 45% y constituye uno de los principales problemas de salud en el cantón.

12.3.6.4 Educación

La parroquia cuenta con un nivel de analfabetismo de 8.83%, un nivel de escolaridad de 5,7 años. La infraestructura existente se la puede catalogar de estable, algunas instalaciones educativas no cuentan con los servicios básicos de salubridad en agua potable y letrización, el equipamiento educativo en los centros de las parroquias es deficiente, no cuentan con equipos de laboratorio, bibliografía actualizada, laboratorios de informática, siendo diferente esta realidad con algunos establecimientos de la cabecera cantonal que sí lo poseen.

INSTITUCIONES	Alumnos	Alumnas	Total	Docentes
Esc. 25 De Agosto	12	11	23	1
Esc. 3 De Diciembre	63	67	130	11
Esc. Aquiles Pérez	15	15	30	2
Centro de educación especial José Belisario Díaz	7	6	13	2
Esc. Divino Niño Jesús	6	8	14	1
Unidad Educativa Domingo Celi	339	456	795	30
Esc. Dr. José María Velasco Ibarra	90	93	183	19
Esc. Francisco Terán	1	4	5	1
Col. Francisco Valdivieso	4	95	99	4

Esc. Franklin Ovidio Chamba	3	3	6	1
Esc. General San Martin	4	4	8	1
Esc. Gonzalo Rubio Orbe	15	15	30	2
Esc. Hermel N Velasco	9	10	19	2
Esc. Herminia Masache Jaramillo	7	11	18	1
Esc. Marcelino Champagnat	32	31	63	6
Esc. Miguel Valdivieso	5	4	9	1
Plantel Central Luis Fernando Bravo	65	56	121	16
Esc. Princesa Toa	4	4	8	1
Esc. Rafael Tandazo Tacuri	16	12	28	1
Esc. Roberto Ruilova	7	16	23	1

Tabla 21. Fuente. Dirección de Educación de Loja. Elaborado. Autor.

12.3.7 Infraestructura y servicios

12.3.7.1 Telefonía

En Catacocha existen 1096 líneas de teléfono entregadas anteriormente por Pacifictel ahora llamado CNT (Consejo Nacional de Telecomunicaciones), además existe la presencia de dos empresas de telefonía celular: porta y Movistar, cabe destacar que un 95% de la población utiliza la primera operadora y un 5% la segunda, que es Movistar.

12.3.7.2 Vialidad

Su principal acceso se lo realiza por la vía Panamericana (vía de primer orden) que conduce desde Catacocha hacia Macará.

El enlace hacia las comunidades desde Catacocha se la realiza por las vías de segundo y tercer orden que necesitan su mejoramiento en lastrado, obras de arte (alcantarillado) y puentes, ya que en temporada de invierno se imposibilita las

actividades comerciales que realizan sus pobladores hacia el interior de los diferentes barrios que pertenecen a esta parroquia.

12.3.7.2.1 Distancia en kilómetros de Catacocha a:

Chapango	2 km
San Pedro Mártir	4 km
Veracruz	20 km
Las Chinchas	36 km
San Pedro de la Bendita	47 km
Catamayo	61 km
Loja	97 km
Chivatos	26 km
La Cidra	30 km
La “Y” de Olmedo	32 km
La Delicia	33 km
Olmedo	35 km
Las Peñas	40 km
Chaguarpamba	47 km
Cuatro Caminos	53 km
Mizquillana	70 km
Amarillos	87 km
La Victoria	38 km
Buenavista	45 km
Pueblo Nuevo	68 km
Santa Rufina	91 km
Playas	16 km
Palo Blanco	21 km
Naranjo	22 km
Casanga	25 km

Yamana	17 km
Carmelo	21 km
Lauro Guerrero	32 km
Moras	47 km
Orianga	62 km
Cangonamá	32 km
Ombomba	33 km

Tabla 22. Fuente. Ilustre Municipio del cantón Paltas. Elaborado. Autor.

12.3.8 Otras Infraestructuras

12.3.8.1 Iglesias



Foto 48. Un cielo azul baña la iglesia matriz de la parroquia urbana Catacocha. Fuente. Autora. Ma. Esther Celi.

La parroquia Catacocha cuenta con la iglesia matriz donde los feligreses acuden a celebrar la santa misa. Se encuentra ubicada en el centro de la ciudad junto al

parque central. Tiene una forma rectangular con 3 naves, las paredes son de adobe, posee dos accesos uno principal desde el atrio frontal y otro lateral derecho, el piso interior es de baldosa, tiene un zócalo de madera, tiene un coro alto con escaleras al campanario, en la entrada encontramos el bautisterio (pila) hecho en mármol, esta iglesia tiene 10 columnas cuadradas con fuste alargado que se encuentran a cada lado y terminan en arco de medio punto. En los laterales superiores de la nave central están las estaciones y en las paredes laterales de las naves izquierda y derecha está una cenefa de madera, el cielo raso también es de madera con decoraciones florales. Las imágenes religiosas que se encuentran son las de: San Juan, San Pedro, San Antonio, La Virgen María, Divino Niño y la Virgen del Rosario quien es la patrona del cantón. Recientemente se realizó la instalación de luces externas para una mejor iluminación en las noches. Así mismo existen pequeñas capillas en los barrios donde celebran también la santa misa.

12.3.8.2 Recreación y deportes

En la cabecera parroquial se hace uso de las instalaciones de los colegios, escuelas y canchas deportivas; en los barrios de la parroquia practican el deporte en canchas implementadas y en los centros educativos.

12.3.9 Eje de producción-comercialización

12.3.9.1 Actividad agrícola

Los principales productos que se dan en la parroquia Catacocha y sus barrios son: café, maíz, maní, fréjol, arveja, variedad de maderas y frutas subtropicales.

12.3.9.2 Comercialización

Sus productos los venden todos los fines de semana en las ferias que hay, entregando sus productos a mayoristas y minoristas.

12.3.9.3 Actividades pecuarias

Los principales animales que se crían en la parroquia son: ganado vacuno, porcino, caprino, equinos y aves.

12.4 Parroquia Cangonamá³⁸



Foto 49. Parque central parroquia Cangonamá. Fuente. Ilustre municipio del cantón Paltas

La parroquia Cangonamá fue creada al igual que la parroquia de Guachanamá el 29 de mayo de 1861, tiene una extensión territorial del 17 km². Según datos del censo de población y vivienda del 2001 realizada por el INEC (Instituto Nacional de Estadística y Censos) la población total de la parroquia es de 1 383 habitantes de los cuales 689 son hombres y 677 son mujeres. Cangonamá representa el 6% de la población total del cantón Paltas.

³⁸ Plan de desarrollo parroquial de Cangonamá 2006 – 2022.

A la parroquia de Cangonamá se la ha dividido por su situación geográfica y cercanía de sus barrios en cuatro zonas:

Zona 1: Jumarín y Huato-Huato.

Zona 2: Piedra Sembrada y Chalanga.

Zona 3: Lando, Guara-Guara, Cangonamá y Pitapuro.

Zona 4: Huato Alto, Angamasa, Yule - Yule, Yambila, Granadillo, Sta. Cecilia, Carmelo, Tunaspamba y Cebada.

12.4.1 Ubicación geográfica

La parroquia de Cangonamá se encuentra ubicada en la parte alta de la microcuenca del río Playas. A 32 km de la Cabecera cantonal Catacocha, en la parte norte del cantón Paltas.

12.4.2 Límites

Norte: con el cantón Chaguarpamba y Olmedo.

Sur: con la parroquia Casanga y Yamana.

Este: con las parroquias Yamana, San Antonio y cantón Olmedo.

Oeste: con las parroquias Lauro Guerrero y Casanga.

12.4.3 Eje ambiental

12.4.3.1 Red hidrográfica

La parroquia Lauro Guerrero forma parte de las dos cuencas hidrográficas muy importantes para la región, como son la del río Catamayo y río Putumayo, la mayor superficie pertenece a la cuenca del río Catamayo. Cuenta con 8 quebradas-vertientes de importancia, distribuidas de la siguiente manera: 3 (Huato-Huato, Lamederos y Jumarín) se dirigen a la parte norte de la parroquia Buenavista, son tributarias de los ríos Pindo y Putumayo respectivamente, su

recorrido en la parroquia es mínimo, por ello el mayor beneficio del caudal lo aprovechan la parroquias vecinas del cantón Chaguarpamba. Las 5 restantes (Lando, Onda, Yambila, El Coco, Aguasillas) se dirigen a la parte sur, (San Antonio y Yamana) su caudal es significativo en invierno e insignificante en verano, son tributarias del río Playas y Catamayo proporcionalmente.

12.4.3.2 Fisiografía y orografía

Las cordilleras que sobresalen en la parroquia de Cangonamá son: La cordillera de Angamasa, Faldas de Piedra Sembrada; la elevación principal es el cerro Cango (2500m). El relieve de la parroquia es la suma de infinidad de montañas y riscos con valles profundos y laderas escarpadas.

12.4.4 Eje humano social y cultural.

12.4.4.1 Salud

Las condiciones de salud de la población de la parroquia no son muy buenas, esta realidad está dada en el sector rural básicamente por la deficiencia y mala calidad de los servicios de saneamiento ambiental, la mala calidad del agua, los bajos niveles de nutrición en las personas y los escasos índices de cobertura en calidad de los servicios de salud.

En lo referente a servicios médicos, en la parroquia existe 1 Subcentro de salud atendido por 1 médico y 1 enfermera todos ellos corresponden al MSP (Ministerio de Salud Pública), así como personal de 12 agentes comunitarios de Salud, quienes han sido capacitados por el MPS (Ministerio de Salud Pública) y ONG Plan Internacional en Urgencias y Prevenciones.

12.4.4.2 Educación

El 45,7% de la masa estudiantil primaria se educan en 7 centros educativos de modalidad unidocente y que a su vez se ubican en las áreas rurales de la

parroquia. Mientras que el 54.3% estudian en los 2 únicos centros de modalidad completa localizada en los centros poblados de la cabecera parroquial y el barrio El Carmelo.

Institución	Denominación	Alumnos	Alumnas	Total	Docentes
Esc. Aparicio Bravo	Fiscal	7	12	19	1
Esc. Celso Felipe Atarihuana	Fiscal	13	8	21	2
Esc. Daniel Álvarez Burneo	Fiscal	8	4	12	1
Esc. Isauro De Jesús Díaz Díaz	Fiscal	8	7	15	1
Esc. Pedro Víctor Falconí	Fiscal	10	12	22	1
Col. Técnico Agropecuario Frontera Sur	Fiscal	23	19	42	11
Jardín Cristóbal Dávila	Fiscal	6	4	10	1
Esc. Víctor Manuel Reyes Azanza	Fiscal	36	30	66	6

Tabla 23. Fuente. Dirección de Educación de Loja. Elaborado. Autor.

La mayor parte de establecimientos corresponden al nivel primario, existen 8 escuelas, de las cuales solamente la de Cangonamá y Carmelo son escuelas que disponen de los siete grados, las otras son unidocentes y con una planta de profesores incompleta.

Son casi inexistentes los planteles educativos preprimarios, reflejando una situación crítica en lo que refiere al desarrollo de las capacidades psicomotrices y de estimulación temprana de los niños.

En la cabecera parroquial se encuentra el Colegio Agropecuario Frontera Sur de nivel secundario, en el cual se nota un déficit en la dotación de equipamientos didácticos, talleres y laboratorios.

12.4.4.3 Niñez y Juventud

La parroquia de Cangonamá tiene 387 niños en la edad para recibir educación inicial, por otro lado tiene un 11.6% de niños y niñas que no asisten a la escuela y un 5.30% de jóvenes de la parroquia que han terminado la secundaria.

12.4.4.4 Pobreza

El 94.6% de la población total de la parroquia se encuentra en una situación de pobreza por necesidades básicas insatisfechas. Situación que es semejante con el cantón Paltas cuyo porcentaje es de 86.7% del total de la población que se encuentra en la misma barrera, mientras que la provincia y país es regular.

12.4.5 Eje territorial

La parroquia de Cangonamá es eminentemente rural, actualmente su cabecera parroquial no tiene delimitación urbana definida, su crecimiento es ínfimo, y su conformación se ha dado a partir de la iglesia y parque, el mismo que es muy concurrido por sus habitantes los días feriados y fines de semana. Los días ordinarios se dedican a las actividades agropecuarias y productivas.

12.4.5.1 Vivienda

En lo que tiene que ver con el hacinamiento es preocupante, pues se determina que el 35% de la población vive en condiciones no aptas para el desarrollo normal de las actividades, pues viven en un solo dormitorio toda la familia. El material predominante en lo que tiene que ver a cubierta es la teja, en paredes el adobe y pambil; para los pisos utilizan la madera, ladrillo y tierra.

12.4.6 Infraestructura y servicios

12.4.6.1 Servicios

Las condiciones de habitabilidad de la parroquia Cangonamá son del 20.7%, pero el déficit de servicios residenciales básicos en la parroquia Cangonamá alcanza al 100%. El agua entubada por red pública llega al 1.6% de las viviendas pero el sistema de alcantarillado cubre apenas el 2.1% de las residencias. El 91.1% de las viviendas cuenta con el servicio de la energía eléctrica, El 47.4% de los hogares de la parroquia soporta condiciones de hacinamiento.

12.4.6.2 Telefonía

En esta parroquia solo el 1% del total de la población dispone de servicio telefónico ya que cuenta con apenas 5 líneas de teléfono que las tienen determinadas familias, acudiendo también como las demás parroquias, a la telefonía celular porta.

12.4.6.3 Vías

Dentro del área de Cangonamá, todo el sistema vial se encuentra deteriorado. Las carreteras son solo transitables en épocas de verano, ya que en invierno es difícil transitar por las diferentes vías que conducen a la cabecera parroquial y sus barrios debido al mal estado de las vías.

12.4.7 Otras Infraestructuras

12.4.7.1 Iglesias



Foto 50. Iglesia matriz parroquia Cangonamá. Fuente. Ilustre municipio del cantón Paltas

La parroquia Cangonamá es netamente de religión Católica, este templo se encuentra a la entrada de la parroquia, su construcción es de adobe y cubierta de teja, en los barrios existen capillas donde profesan la palabra.

12.4.7.2 Recreación y deportes

La recreación en la cabecera parroquial como en los barrios que conforman la misma es mala tanto en recreación activa como pasiva; a pesar de contar con algunas obras para la recreación hace falta mantenimiento de áreas verdes de parque, así como parques infantiles. Las personas utilizan las canchas de las escuelas para su recreación.

12.4.7.3 Casa Comunal

La cabecera parroquial Cangonamá cuenta con la casa de la Junta Parroquial en una edificación nueva y elegante, construida en la administración 1992-1996 del Lic. Gabriel Guajala.

12.4.8 Eje de producción-comercialización

12.4.8.1 Población económicamente activa³⁹

Actividad	Total %
Trabajadores en la rama agrícola, silvicultura, caza y pesca.	86.47
Trabajadores públicos	3.81
Trabajadores asalariados	8.46
Trabajadores manufactureros	1.9
Total	100.64

Tabla 24. Fuente. Plan de desarrollo de la parroquia Cangonamá. Elaborado. Autor.

12.4.8.2 Actividad agrícola

Los primordiales productos que se cultivan en esta parroquia son; caña de azúcar, maíz, maní y frutas.

12.4.8.3 Comercialización

Los principales destinos de comercialización son Catacocha, Loja, Quito, Tulcán, Santo Domingo de los Colorados, Chaguarpamba, El Oro Guayaquil y otras ciudades en menor cantidad que las anteriores. La producción de maíz, maní, café y frutas las venden a los intermediarios y estos las entregan a los lugares de expendio de la provincia.

12.4.8.4 Actividad Pecuaria

Se dedican básicamente a criar 3 tipos de animales como son: ganado, cerdos y aves. La producción anual de cerdos es de 487 cerdos, 1 632 cabezas de ganado vacuno y 480 aves de corral

³⁹ Plan de Desarrollo parroquial Cangonamá 2006 - 2022, pág. 8

12.5 Parroquia Lourdes



Foto 51. Parque parroquia urbana Lourdes. Fuente. Ilustre municipio del cantón Paltas

La parroquia urbana Lourdes fue creada el 15 de Febrero de 1952, tiene una extensión territorial de 220 Km².

Según datos del censo de población y vivienda del 2001 realizada por el INEC(Instituto Nacional de Estadística y Censos)la población total de la parroquia es de 5 793 personas.

Los barrios urbanos de la parroquia Lourdes son: barrio Bolívar, barrio Miraflores, barrio Progreso, barrio Santa Marianita, barrio 25 de junio, barrio 3 de diciembre, barrio Pino, barrio La Rinuma.

Cuenta con los barrios rurales de Veracruz, Las Cochas, San Vicente del Río, San Pedro Mártir, Agua rucia, Naranja Palto, La Supa, Chapango, La Promestilla, San José, Tarapal, Ningomine, Carmona, San Fernando, Vega del Carmen, El Placer, La Chamana y Coamine.

12.5.1 Ubicación geográfica

La parroquia Lourdes se encuentra ubicada al este del cantón Paltas.

12.5.2 Límites

Norte: con los cantone Olmedo, Catamayo y la parroquia San Antonio

Sur: cantón Calvas.

Este: cantón Gonzanamá

Oeste: cantón Catacocha.

12.5.3 Eje ambiental

12.5.3.1 Clima

La parroquia urbana Lourdes cuenta con un clima templado.

12.5.3.2 Temperatura

Se considera una temperatura media anual es de 18⁰C, diferenciando una fluctuación de 20⁰C hacia la parte baja y media de la parroquia; y de 19⁰C desde la parte media en el sentido latitudinal hacia la parte alta de la parroquia.

12.5.4 Eje humano, social y cultural

12.5.4.1 Salud

Las condiciones de salud de la población de la parroquia son deficientes ya que existe bajos niveles de nutrición de las personas y los escasos índices de cobertura en la calidad de servicios de salud ya que únicamente existe un puesto de salud en el barrio Las Cochas que en el año 2 009 atendió a 3 422 personas siendo así 1 349 hombres y 2 073 mujeres y también hay la presencia del seguro social campesino en San Vicente que atendiendo de igual manera 2 523 personas en el año 2 009 siendo 990 hombres y 1 533 mujeres. Por otro lado las personas de la parroquia urbana Lourdes acuden al Hospital Civil de Catacocha Guido Díaz donde cuentan con una mejor infraestructura y equipos para atender cualquier emergencia.

12.5.4.2 Educación

Según el diagnóstico participativo, los centros educativos cuentan con infraestructura, mobiliario, material didáctico, equipamiento y servicios básicos un poco deficientes pese a los esfuerzos que hace la municipalidad de Paltas.

12.5.4.2.1 Centros educativos parroquia Lourdes⁴⁰

INSTITUCIONES	Alumnos	Alumnas	Total	Docentes
Esc. 13 De Mayo	20	20	40	5
Esc. 25 De Junio	49	52	101	10
Esc. Alfredo Baquerizo Moreno	3	3	6	1
Esc. Bertha Abarca de Ludeña	11	6	17	1
Esc. Carlos Eduardo González	18	11	29	3
Col. Nacional Segundo Cueva Celi	40	34	74	11
Esc. Doctor Manuel Alejandro Carrión	7	1	8	1
Esc. Edmundo Carbo	23	24	47	4
Esc. Fiscal Pisaca	3	0	3	1
Col. Experimental Paltas	614	497	1111	48
Esc. Lastenia Valdivieso Alvarado	64	51	115	12
Col. Leonidas Augusto Guerrero López	33	11	44	12
Esc. Luis Alfredo Martínez	14	12	26	2
Esc. Manuel Riofrío	7	2	9	2
Esc. Manuel Utreras Gómez	12	11	23	3

⁴⁰Dirección de educación de Loja.

Esc. Monseñor Francisco Valdiviezo	33	33	66	7
Esc. Nuestra Señora del Carmen	2	5	7	1
Esc. Rafael Villavicencio Vélez	7	10	17	2
Jardín. Su Majestad El Niño	12	8	20	2
Esc. Trinidad Torres	3	1	4	1
Unidad Educativa Marista Catacocha	455	413	868	51

Tabla 25. Fuente. Dirección Nacional de Educación Loja. Elaborado. Autor. Ma. Esther Celi.

12.5.5 Infraestructura y servicios

12.5.5.1 Agua Potable

El 82% de los barrios y recintos que constituyen la parroquia urbana Lourdes disponen del servicio de agua no tratada, en tanto que la parroquia urbana Lourdes y otros pocos barrios disponen de agua tratada.

12.5.5.2 Alcantarillado y letrización

En cuanto se refiere a la red de alcantarillado o sistema de eliminación de agua servidas, la cabecera parroquia Lourdes si cuenta con este servicio mientras que la parte urbana de la parroquia cuenta con tuberías que hacen su descarga a las vertientes naturales colaterales sin que existiera alguna medida correctiva de su descarga.

12.5.5.3 Energía eléctrica

La parroquia Lourdes y sus barrios cuentan con energía eléctrica sin restricciones de horarios, realizándose la recaudación por este servicio en las instalaciones de la empresa eléctrica Regional del Sur.

12.5.5.4 Telefonía

Este servicio de suma importancia lo tiene toda la parroquia urbana Lourdes que lo ofrece CNT (Consejo Nacional de Telecomunicaciones), pero los barrios de esta no cuentan aún con este servicio.

12.5.5.5 Vialidad

El principal acceso se lo realiza por la vía Panamericana (vía de primer orden) esto en la cabecera parroquial, no corriendo con la misma suerte los barrios que pertenecen a esta parroquia ya que el 25km de las vías son asfaltadas, 46km son lastradas y de tierra son 118 km.

12.5.6 Otras Infraestructuras

12.5.6.1 Iglesias



Foto 52. Iglesia Lourdes. Fuente. Autora. Ma. Esther Celi.

La parroquia Lourdes es netamente católica, el centro parroquial se encuentra la iglesia Lourdes de construcción de adobe y cubierta de teja tiene en el centro un reloj que da aviso permanente del tiempo. Además es regentada por la Diócesis

de Loja y en varios barrios se cuenta con capillas donde se profesa la palabra de Dios.

12.5.6.2 Recreación y deporte

En la cabecera parroquial se hace uso de las instalaciones del colegio y escuela Marista, en los barrios que constituyen la parroquia, los pobladores comparten de las canchas implementadas en los centros educativos y en algunos barrios tienen canchas de tierra.

12.5.7 Eje de producción-comercialización y turismo

12.5.7.1 Actividad agrícola

Los principales productos que se cultivan en la parroquia urbana Lourdes y sus barrios son: maíz, frejol, maní, yuca, caña de azúcar y diversas frutas subtropicales como: banano, mango, naranja, limón, mandarina, zapote, chirimoya y aguacate.

12.5.7.2 Comercialización

Los productos agropecuarios se venden en los mercados de la cabecera cantonal Catacocha y también llevan al cantón Catamayo. Los compradores son mayoristas y los minoristas, los productos que salen de los campos son comprados por los intermediarios quienes los venden en los grandes mercados como Guayaquil, Machala, Loja, Santo Domingo y Tulcán.

12.5.7.3 Actividad Pecuaria

Los principales animales que se crían en la parroquia y sus barrios son: ganado vacuno, porcino y aves.

12.6 Parroquia Casanga⁴¹



Foto 53. Parque parroquia Casanga. Fuente. Ilustre municipio del cantón Paltas.

La parroquia Casanga fue creada el 22 de Febrero de 1 990, tiene una extensión territorial de 52km². Según datos del censo de población y vivienda del 2001 realizada por el INEC (Instituto Nacional de Estadística y Censos) la población total de la parroquia es de 1948 habitantes de los cuales 957 son hombres y 991 mujeres. Cangonamá representa el 8% de la población total del cantón Paltas.

La parroquia se encuentra constituida por el centro parroquial Casanga y 8 barrios que son: Guaypirá, Macandamine, Buena Esperanza, La Zota, Naranjo, Zapotepamba, Sabanilla y Las Limas.

12.6.1 Ubicación geográfica

La parroquia Casanga se encuentra ubicada al sur oeste del cantón Paltas, a 26 km., de la cabecera cantonal Catacocha, por vía panamericana que conduce a los cantones fronterizos Celica, Macará y desde la entrada a unos 3 kilómetros.

⁴¹ Plan de desarrollo parroquial de Casanga 2006 – 2022.

12.6.2 Límites

Norte: con las parroquias Lauro Guerrero y Cangonamá.

Sur: con la parroquia Catacocha.

Este: con las parroquias Yamana y Catacocha.

Oeste: con la parroquia Guachanamá.

12.6.3 Eje ambiental

12.6.3.1 Red hidrográfica

La parroquia Casanga pertenece a la subcuenca hidrográfica del río Playas, que a su vez forma parte de la cuenca del río Catamayo; el río Playas es un cauce hidrográfico paltense por excelencia. Nace y muere en el cantón Paltas, con unos 40 km., de longitud; riega aproximadamente unas 400 hectáreas de terreno fértil antes de depositar sus aguas en el río Catamayo.

12.6.3.2 Fisiografía y orografía

La unidad fisiográfica importante en la “colina”, cuyas laderas constituyen el lugar preferido para hacer agricultura y también ganadería. Existen pocas “terrazas” planas altas, las cuales son bien aprovechadas solamente si poseen riego.

Las “cimas” de las colinas están cubiertas de vegetación natural, pero en su gran mayoría se encuentran erosionadas, debido a la fuerte intrusión humana.

Las “vegas de colina” ubicadas en el fondo de la colina son ocupadas para agricultura, ya que se presentan los mejores suelos debido a su origen, generalmente aluvial o coluvial, en los cuales por su profundidad, fertilidad y humedad se producen buenas cosechas. Las “vegas de río”, situadas precisamente en los márgenes de los drenes naturales (río Playas), ocupan una buena extensión, y poseen las mismas características de la vega de colina en lo referente a clase de suelos, en los que se hace la mejor agricultura con los mejores rendimientos.

12.6.3.3 Clima

Por lo general el clima de la parroquia Casanga corresponde a cálido seco, la medida anual de precipitaciones es de 500mm., en la parte seca y en las partes húmedas supera los 1000mm. La época de lluvia va desde enero hasta abril, pero con mayor intensidad en los meses de julio – agosto, las heladas comúnmente se presentan en los meses más calurosos que son octubre y noviembre que coinciden con la época de sequía que se prolongan hasta los meses de junio a diciembre. La temperatura promedio en el valle de Casanga es de 22⁰ C.

12.6.4 Cobertura vegetal

Es importante resaltar que Casanga se encuentra en la región del bosque seco del sur del Ecuador y norte de Perú, conocidos también como bosques o región tumbesinos, son considerados como sitios importantes para la conservación de biodiversidad e investigación. La acción humana desordena, sin criterios de consideración, tanto en el uso como en el manejo de los recursos naturales, obedece a la necesidad de extender mayores áreas de cultivos, pastizales y consumo de leña conduciendo a la deforestación. Esta acción a su vez se manifiesta en la disminución de especies de flora y fauna, desarticulando las cadenas tróficas y delimitando el hábitat de las especies animales y vegetales a medida que el hombre altera su medio y degrada los recursos disponibles.

12.6.4.1 Flora

Entre las especies más conocidas de la zona están; Guararo, Chachacomo, Higuierón, Yamiro, Paltón, Sauce, Lozumbe, Faique, Ceibo, Guabo, Pasallo, Algarrobo, Laritaco, Tuna, Chilca y Sauce.

12.6.4.2 Fauna

Casanga es conocido por su biodiversidad faunística que aunque no muy abundante es muy rica, entre las especies más comunes están; león, guanta, guatusa, zorro, venado, armadillo, ardilla, tejón, aves; pasharaca, penco, paloma, chilalos, tordos, reptiles; macanche, culebras, coral, lagartijas.

12.6.5 Eje humano, social y cultural

12.6.5.1 Salud

Las condiciones de salud de la población de la parroquia son deficientes, esta realidad está dada por la mala calidad de los servicios de saneamiento ambiental, la mala calidad del agua, los bajos niveles nutricionales y los escasos índices de cobertura en calidad de los servicios de salud.

En cuanto al servicio de Salud, en la parroquia Casanga y sus barrios, solamente la cabecera parroquial cuenta con un Centro de Salud, al mismo que acuden los pobladores de todos los barrios que componen esta parroquia. El servicio que presta el Centro de Salud de Casanga, por lo general es preventivo, tratando enfermedades comunes del sector. Existe un médico y enfermeras temporales y una auxiliar permanente.

12.6.5.2 Educación

Según el diagnóstico participativo, los centros educativos cuentan con una infraestructura, mobiliario, material didáctico, equipamiento y servicios básicos deficientes. La mayor parte de establecimientos corresponden al nivel primario; existen 9 escuelas, de las cuales 3 son unidocentes (Buena Esperanza, La Zota y Las Limas) mientras que 6 son pluridocentes (Cabecera Parroquial, Guaypirá, Macandamine, Naranjo, Zapotepamba y Sabanilla) Son casi inexistentes los planteles educativos pre primarios, reflejando una situación crítica en lo que se refiere al desarrollo de las capacidades psicomotrices y de estimulación temprana.

En la cabecera parroquial se encuentra el Colegio Agropecuario Manuel J. Jaramillo de nivel secundario en el cual se nota un déficit en la dotación de equipamientos didácticos, talleres y laboratorios. Los centros educativos de la parroquia son:

Institución	Denominación	Alumnos	Alumnas	Total	Docentes
Esc. 19 De Septiembre	Fiscal	12	4	16	1
Col. Nacional Macandamine	Fiscal	40	47	87	11
Esc. Corina Parral de Velasco Ibarra	Fiscal	18	17	35	3
Esc. Guillermo Humberto Veintimilla	Fiscal	24	13	37	3
Esc. Jorge Guillermo Armijos	Fiscal	44	46	90	10
Esc. Juan Iván Cueva	Fiscal	1	3	4	1
Esc. Juan Ramón Jimenez	Fiscal	44	48	92	6
Col. Manuel J Jaramillo	Fiscal	67	43	110	14
Esc. Maximiliano Barba	Fiscal	2	2	4	1
Esc. Segundo Vicente Carrión Ortega	Fiscal	2	5	7	1
Esc. Ventura Encalada Barragán	Fiscal	2	2	4	1

Tabla 27. Fuente. Dirección de Educación Loja. Elaborado. Autor.

12.6.5.3 Migración

En cuanto a los aspectos migratorios, esto no se ha dado en los barrios; de las doscientas familias que quedan en la cabecera parroquial Casanga, el 10% emigraron a las ciudades de Loja, Guayaquil y Quito, en muy poca escala al

exterior principalmente a España; los motivos para ello es la falta de fuentes de trabajo y poco apoyo a la agricultura.

12.6.6 Eje territorial

Actualmente en la cabecera parroquial ya se ha realizado un levantamiento catastral por parte del Municipio, los demás barrios no cuentan con un catastro, que permita conocer la superficie de cada uno de ellos, así como también en la tendencia de los mismos y lograr conocer las densidades poblacionales por unidad de superficie a nivel barrial, lo que ayudaría mucho en la toma de decisiones a la gestión municipal.

12.6.7 Infraestructura y servicios

12.6.7.1 Agua Potable

Disponibilidad y tipo de agua para consumo humano en los barrios de la parroquia Casanga.

En los siguientes barrios: Guaypirá, Macandamine, Naranjo y la cabecera parroquial Casanga cuentan con el servicio de agua tratada. Por otro lado los barrios Buena Esperanza, La Zota, Zapotepamba, Sabanilla y Las Limas poseen agua entubada nada más.

12.6.7.2 Red de alcantarillado

Cabe indicar que la cabecera no cuenta con red de alcantarillado, aunque cuenta con estudios hechos para el efecto gestionados por la Junta Parroquial; las aguas servidas van a pozos sépticos en 165 familias cuya construcción data de 1995 y algunos de ellos han colapsado. En cuanto a los barrios, ninguno de ellos cuenta con redes de alcantarillado, en el mejor de los casos con letrinas, de ahí el peligro inminente por la contaminación es evidente, ya que los desechos biológicos están al aire libre, buscando causas naturales y finalmente van a parar a quebradas y ríos.

12.6.7.3 Vialidad

Si bien es cierto que la carretera de ingreso a la parroquia no es malo pero sí necesita trabajos de infraestructura como la construcción de desagües y un lastrado nuevo. La mayor parte de los barrios que componen esta parroquia se ubican cerca de la vía Panamericana, con excepción de Buena Esperanza y la Zota, barrios a los que se tiene que ingresar desde Casanga.

La parroquia es atravesada por la vía Panamericana transversalmente en una extensión de 5.5 km., es decir el 5.21 % del total de vías que cuenta Casanga, en tanto que en vías lastradas se cuenta con 10.02 km. (9.48%9, 20.11 km., en vías de rodadura de tierra (19.03%) y en senderos o caminos de herradura.

12.6.7.4 Energía eléctrica

La parroquia Casanga cuenta con el servicio de energía eléctrica en todos los barrios sin restricciones de horario; cabe indicar que solamente la cabecera parroquial cuenta con alumbrado público en parte.

12.6.7.5 Telefonía

La cabecera parroquial cuenta con 7 líneas telefónicas de servicio convencional. El servicio de telefonía celular tanto porta como movistar se ha hecho presente en el sector con una buena señal debido a la topografía favorable para la frecuencia.

12.6.8 Otras Infraestructuras

12.6.8.1 Iglesias



Foto 54. Iglesia matriz parroquia Casanga. Fuente. Ilustre municipio del cantón Paltas

La parroquia Casanga cuenta con una iglesia en el centro de la parroquia, es netamente católica. Esta regentada por la diócesis de Loja; en los barrios Guaypirá, Macandamine, Buena Esperanza, Zapotepamba y El Naranjo existen capillas donde celebran la santa misa.

12.6.8.2 Recreación y deportes

En la cabecera parroquial se hace uso de las instalaciones del colegio, escuela y canchas deportivas; los pobladores de barrios comparten las canchas implementadas en los centros educativos.

12.6.9 Eje de producción-comercialización

12.6.9.1 Actividad agrícola

Los principales productos que se cultivan en la parroquia Casanga son: maní, maíz, fréjol, pimiento, yuca y tomate.

12.6.9.2 Comercialización

La producción agropecuaria se la vende en los mercados de la cabecera cantonal de Catacocha. Los compradores son los mayoristas y minoristas, los

productos que salen de los campos los intermediarios los compran y los llevan a Guayaquil, Machala, Loja, Santo Domingo y Tulcán.

12.6.9.3 Actividad pecuaria

12.6.9.3.1 Razas y tipo de animales

El ganado de esta zona mantiene su hato ganadero (10 cabezas en promedio) principalmente con fines de producción cárnica y muy pocas vacas son destinadas para la producción de leche que es para autoconsumo. En general la mayoría de los ganaderos de la parroquia poseen ganado cruzados entre razas brahmán, cebú, Brown swiss y criollo.

12.6.9.3.2 Planteles avícolas

Son muy pocas las personas que se dedican a esta actividad pese a que el clima es favorable para la producción avícola, los galpones que construyen son para una capacidad entre 500 a 700 pollos, esta producción va destinada principalmente a la cabecera cantonal Catacocha.

12.6.9.3.3 Ganado porcino

Al igual que la actividad anterior son pocas las personas dedicadas a la crianza de cerdos en promedio se cría 20 animales, de igual manera se comercializa en la cabecera cantonal y en la ciudad de Loja.

12.6.9.3.4 Ganado caprino

La crianza de estos animales se realiza en mínima escala y sin ningún manejo técnico, constituyéndose en uno de los principales contribuyentes a la degradación de recursos, suelo y vegetación por ser criados en forma extensiva, esto ha generado graves problemas para el mantenimiento y conservación de los ecosistemas secos.

12.6.9.4 Comercialización

La producción es comercializada a los mercados de Catacocha, principalmente el ganado vacuno. Cabe indicar que existe una asociación de ganaderos Reina del Cisne la misma que comercializa ganado vacuno y actualmente gestionan la construcción de un camal para el faenamiento y comercialización de los productos cárnicos.

12.7 Parroquia Guachanamá⁴²



Foto 55. Parque central de la parroquia Guachanamá Fuente. Ilustre municipio del cantón Paltas

La parroquia Guachanamá fue creada el 29 de mayo de 1861, tienen una extensión territorial de 287.95 km². Según datos del censo de población y vivienda del INEC 2001 (Instituto Nacional de Estadística y Censos) la población total de la parroquia es de 2 952 habitantes de los cuales 1 418 son hombres y 1 534, mujeres. Guachanamá representa el 12% de la población total del cantón Paltas.

La parroquia se encuentra constituida por el centro parroquial Guachanamá. Los barrios son; El Sauce, Coposo, La Hamaca, San Vicente de la Salera, Bramaderos, Linumá, Lucarqui, Languche, Yaraco, Cruceros, Limón, Cola,

⁴² Plan de desarrollo parroquial de Guachanamá 2006 – 2022.

Yunguro, El Dulce, Landara, Barro Negro, Piñas, La Capilla, Rosas, San Vicente de Almendral, Huertas, Shoa, La Esperanza y La Vega.

12.7.1 Ubicación Geográfica

La parroquia Guachanamá se encuentra ubicada al sur oeste del cantón Paltas, a 90 km., de la cabecera cantonal.

12.7.2 Límites

Norte: con las parroquias Orianga y Lauro Guerrero.

Sur : con los cantones Pindal, Celica y Sozoranga.

Este: con las parroquias Casanga y Catacocha.

Oeste: Con los cantones Pindal y Puyango.

12.7.3 Eje ambiental

12.7.3.1 Red hidrográfica

La parroquia Guachanamá forma parte de dos cuencas hidrográficas muy importantes para la región; la del río Catamayo y río Puyango; la mayor superficie pertenece a la cuenca del río Catamayo; entre las principales quebradas que son tributarias de este cauce tenemos; quebrada Guachanamá, Rosas, San Vicente, Cola, La Salera, Bramaderos, El Arenal, Yaraco, Chiro, Las Huertas, Naranjal, El Sauce, mientras que para la parte occidental tenemos la quebrada de Mangala, Oluzco, Negra, Yambalaca, Almendral, Shoa, que aportan con sus aguas a la cuenca del río Puyango.

12.7.3.2 Fisiografía y orografía

Consta de una serie de cañones estrechos y profundos, por donde discurren los drenajes que en su mayoría son permanentes, cuyo resultado es el predominante

típico paisaje montañoso en su mayoría, seguido por colinas terrazas o mesetas y pocos valles.

Las “cimas” de las colinas están cubiertas de vegetación natural, pero en su gran mayoría se encuentran erosionadas, debido a la fuerte intervención humana.

Las “vegas de colina” ubicadas en el fondo de la colina son ocupadas para agricultura, ya que presentan los mejores suelos debido a su origen, generalmente aluvial o coluvial, en los cuales por su profundidad, fertilidad y humedad se producen buenas cosechas.

La principal cordillera que surca la parroquia es la de Guachaurco, en la que se destaca el cerro del mismo nombre (3086m), el pico más alto del cantón Paltas considerado como un sitio estratégico para la instalación de antenas repetidoras de algunas empresas de telecomunicaciones; además se destacan algunos cerros: Loma Cruz, Cerro Cuesta de la Hamaca, Cerro de Ramos, Loma Larga, Loma Yuruzal, la Peña de los Ahorcados, los mismos que son importantes por la serie de leyendas que a su alrededor se han entretreído y que interesan en particular.

12.7.3.3 Clima

Guachanamá tiene un clima que varía entre cálido seco y frío en la parte alta donde se encuentran los barrios Guachanamá, Coposo, Capilla, Rosas, San Vicente, tiene un clima frío con temperaturas promedio de 14 °C. El clima templado comprende los barrios La Hamaca, Sauce, Yunguro, Barro Negro, en cambio que en los barrios Lucarqui, Langunche, Bramaderos, El Limón, Yaraco, Linumá, Cola, Cruceros, gozan de un clima cálido seco; mientras que Piñas, Shoa, El Dulce y Pandara se asientan en un clima cálido húmedo.

12.7.3.4 Suelos

En lo relacionado al suelo, no existe capacitación en manejo de suelos y agua; los productores generalmente no realizan la rotación de cultivos; el uso de la

misma semilla local durante años hace que se pierda paulatinamente la potencialidad genética y disminuya la capacidad productiva. En general, los suelos de la zona alta y media presentan una fuerte erosión por degradación de la cubierta vegetal, pendientes fuertes, que sólo permiten el uso de herramientas manuales. La degradación de la cubierta vegetal y, por consiguiente, de la cuna silvestre, es notoria en los sectores medios y bajos de la parroquia de Guachanamá.

Generalmente algunos suelos de las cimas y faldas de las cordilleras son ácidos de color rojo o amarillo rojizos. Los suelos podrían mejorarse mediante la aplicación de abonos orgánicos para el incremento de la fertilidad como también prácticas mecánicas y agronómicas de conservación de suelos.

12.7.4 Cobertura vegetal

La cubierta forestal de Guachanamá y en general del cantón Paltas, aparte de los otros estratos vegetales, constituye el factor más crítico y por tanto máspreciado recurso natural por la protección hidrológica más completa que ofrece al frágil suelo. Los bosques son los mejores aliados del bienestar social, por el equilibrio del medio ambiente; sin embargo, actualmente los bosques juegan un rol fundamental como medio para revertir los procesos de degradación de los ecosistemas forestales y en caso de las zonas áridas o semiáridas, por su influencia en el ciclo hidrológico, la estabilización de los suelos y en el rendimiento hídrico de las cuencas.

La vegetación natural varía constantemente con la altura identificándose en la parte alta los pastizales, en las partes media y baja la formación dominante son los matorrales, que se halla generalmente fragmentada en alguna medida y restringida a zonas inaccesibles o marginales, estando compuesta mayormente por especies del bosque seco, lo cual da una idea de degradación; es común la presencia de relictos de bosque natural que ocupan pequeñas extensiones en las microcuencas.

La cobertura vegetal de Guachanamá se caracteriza por su escaso desarrollo. De ese modo, se cuenta con bosques que constituyen el albergue y medio de sustento para un número importante de habitantes, los cuales no toman en cuenta su sostenibilidad, talándolo y deforestando, reduciendo de este modo el potencial del bosque como generador de ingresos y empleo para sus familias.

12.7.4.1 Flora y fauna

Entre las especies más conocidas de la zona están; higuerón, hijanonga, almendro, guararo, zota, algarrobo, arabisco, cedro, ceibo, chachacomo, faique, hualtaco, pasallo, guayacán, nogal, sauce entre otros.

La vida silvestre es diversa aunque no muy abundante; la alteración del hábitat ecológico y la fragmentación de la vegetación natural a expensas de áreas de cultivo ha modificado y lo sigue haciendo, la composición y densidad de los animales así como del escenario de las interrelaciones ecológicas; entre las especies más comunes están; león, guatusa, zorro, venado, armadillo, ardilla, tejón, aves: paloma, pasharaca, chilalos, pavas, pericos, tordos, reptiles: macanche, culebras, coral, lagartijas, camaleón.

12.7.5 Eje humano social y cultural

12.7.5.1 Salud

Las condiciones de salud de la población de la parroquia son deficientes; esta realidad está dada por la mala calidad de los servicios de saneamiento ambiental, la mala calidad del agua, los bajos niveles de nutrición de las personas y los escasos índices de cobertura en calidad de los servicios de salud.

En cuanto al servicio de Salud, en la parroquia Guachanamá y sus barrios, solamente la cabecera parroquial cuenta con un centro de salud, al mismo que acuden los pobladores de todos los barrios que componen esta parroquia, esto significa que solamente el 4% disponen de centro de salud, careciendo del

mismo el 96%. El servicio que presta el centro de salud de Guachanamá, por lo general es preventivo, tratando enfermedades comunes, hace falta que el mismo se equipe tanto con recurso tanto humano como material.

12.7.5.2 Educación

La parroquia de Guachanamá y sus barrios cuentan con escuelas unidocentes en los barrios El Sauce, Coposo, La Hamaca, Linumá, Lucarqui, Yaraco, Limón, Cola, Yunguro, Landara, Barro Negro, Piñas, Rosas, San Vicente de Almendral, San Vicente de la Salera, Shoa, La Esperanza, La Vega y cinco escuelas pluridocentes; la cabecera parroquial Guachanamá, San Vicente de la Salera, Bramaderos, Langunche y El Dulce con un número de estudiantes que representa el 22% con respecto a los habitantes del sector. En cuanto a la presencia de colegios, la cabecera parroquial cuenta con un colegio técnico con 65 alumnos de ambos géneros, el barrio Bramaderos, cuenta con un Centro Matriz con 100 alumnos. El índice de analfabetismo en la parroquia es del 3.10% cuya mayoría son personas adultas.

12.7.5.3 Infraestructura educativa

Los centros educativos de la parroquia funcionan bajo régimen costa y aunque en la mayoría presentan deficiencias de equipamiento y mantenimiento están prestando sus servicios a la educación. La mayor parte de establecimientos corresponden al nivel primario, existen 15 escuelas de las cuales 10 son unidocentes (Sauce, Coposo, La Hamaca, San Vicente de la Salera, Linumá, Lucarqui, Yaraco, Cola, Yunguro, Landara, Piñas, Rosas, San Vicente de Almendral, Shoa La Esperanza, La Vega) mientras que 5 son pluridocentes (Cabecera parroquial, Bramaderos, Langunche, El Dulce, Limón)

Son casi inexistentes los planteles educativos preprimarios, reflejando una situación crítica en lo que se refiere al desarrollo de las capacidades psicomotrices y de estimulación temprana.

En la cabecera parroquial se encuentra el Colegio Agropecuario 29 de Mayo de nivel secundario y en Bramaderos.

Institución	Denominación	Alumnos	Alumnas	Total	Docentes
Col. 29 De Mayo	Fiscal	34	29	63	11
Esc. Andrés Bello	Fiscal	7	7	14	1
Esc. Belisario Quevedo	Fiscal	25	14	39	4
Esc. Benjamín Ayora	Fiscal	4	5	9	1
Esc. Braulio Barillas	Fiscal	20	16	36	2
Esc. Demóstenes	Fiscal	10	9	19	1
Esc. Emiliano Guerrero	Fiscal	22	22	44	2
Esc. Guachanamá	Fiscal	7	5	12	1
Esc. Esther Carrión	Fiscal	9	2	11	1
Esc. Francisco Rodríguez	Fiscal	7	10	17	1
Esc. Garcilazo De La Vega	Fiscal	10	15	25	2
Esc. Isauro Borrero Riofrío	Fiscal	4	3	7	1
Esc. José María Aldean	Fiscal	10	6	16	1
Col. Lauro Guerrero Becerra	Fiscal	81	90	171	18
Esc. Mariano de Jesús Muima Jara	Fiscal	9	4	13	1
Esc. Nicanor Guerrero	Fiscal	11	5	16	1
Esc. Parcialidad de Los Paltas	Fiscal	20	19	39	3

Esc. Sin Nombre Vega La Hamaca	Fiscal	21	12	33	1
Esc. Vicente Anda Aguirre	Fiscal	14	7	21	2
Esc. Virgilio A Ludeña	Fiscal	3	4	7	1

Tabla 28. Fuente. Dirección de Educación Loja. Elaborado. Autor.

12.7.5.4 Desnutrición

En la parroquia Guachanamá y sus barrios se ha detectado que el estado de desnutrición entre niños y adultos mayores es alto, debiendo buscar las alternativas variables y urgentes para lograr reducir estos indicadores.

12.7.5.5 Migración

La migración que se ha dado en la parroquia, se fundamenta a la falta de trabajo, el mejoramiento de la educación, la falta de transportación para la venta de productos; todo ello ocasionado por la falta de apoyo gubernamental a la agricultura, al mejoramiento del nivel académico de las escuelas etc.

12.7.5.6 Pobreza por necesidades básicas

En la parroquia Guachanamá y sus barrios, si bien es cierto que no existen indigentes, el índice de pobreza por falta de acceso a las necesidades básicas es muy elevado. Las familias a pesar de tener su vivienda y sus tierras donde realizan las actividades agropecuarias, no pueden acceder a los servicios básicos más importantes como es la educación, obras de infraestructura que actualmente son deficientes, a los productos alimenticios que no se dan en el lugar, a la transportación adecuada, a las vías de comunicación que en épocas invernales se tornan deplorables. Del total de habitantes según el INEC (Instituto Nacional de Estadística y Censos) el índice de pobreza por NBI es del 96.17%

12.7.6 Eje territorial

Actualmente estos barrios no cuentan con un catastro, que permita conocer tanto la superficie que corresponde a cada barrio así como también la tendencia en cada uno de ellos y lograr conocer las densidades poblacionales por unidad de superficie a nivel barrial.

12.7.6.1 Vivienda

Cerca del 76% de las viviendas existentes en los 23 barrios de la parroquia son de construcción de adobe. Se considera la existencia de 544 familias, compuestas por el 100% de raza mestiza.

12.7.7 Infraestructura y servicios

12.7.7.1 Red de alcantarillado

En lo que respecta a la red de alcantarillado, la cabecera cuenta con tuberías que descargan sus aguas servidas en tanques sépticos (32 usuarios), en tanto que el resto de barrios ni uno solo cuenta con algún sistema de alcantarillado, lo que provoca que generalmente las aguas servidas busquen sus cauce naturales y finalmente vayan a parar a quebradas y ríos.

12.7.7.2 Vialidad

Los fraccionamientos y el tema de incomunicación no sólo implican la distancia recorrida sino la calidad del recorrido, es así que la oferta de transporte público hacia esta parroquia es casi nula pues se ha visto afectado por el estado de las vías.

Guachanamá como cabecera parroquial no cuenta con un transporte público el acceso lo tienen que hacer alquilando vehículos particulares, servicio de fletes, desde Celica.

La mayoría de las vías son de verano, por lo que en temporadas invernales es inaccesible el ingreso al mayor número de barrios; es necesario que se realice el

lastrado y construcción de alcantarillas. Dentro de la superficie de la parroquia encontramos cuatro tipos de vías.

TIPOS DE VÍAS	LONGITUD (KM)	%
Vía Pavimentada	24.1	4.0
Vía Lastrada	12.9	2.1
Vías de Verano (tierra)	42.2	7.0
Senderos (herradura)	527.2	86.9
TOTAL	606.4	100.0

Tabla 29. Fuente. Plan de desarrollo del cantón Palta .Elaborado. Autor.

12.7.7.3 Energía eléctrica

La parroquia Guachanamá cuenta con el servicio de energía eléctrica en todos los barrios sin restricciones de horario; cabe indicar que solamente la cabecera parroquial cuenta con alumbrado público en un porcentaje del 8.3% en relación a la parroquia.

12.7.7.4 Telefonía

La cabecera parroquial cuenta con 18 líneas telefónicas de servicio convencional, y en el barrio Bramaderos existen 2 líneas. El servicio sufre de constantes interferencias y en muchos de los casos no se puede concentrar una llamada. El servicio de telefonía celular (porta y movistar) se ha hecho presente en el sector pero ello significa gastar recursos altos y constantes.

12.7.8 Otras infraestructuras

12.7.8.1 Iglesia



Foto 56. Iglesia matriz de la parroquia Guachanamá. Fuente Ilustre municipio del cantón Paltas

La parroquia Guachanamá es propiamente católica. En el centro de la parroquia se encuentra la iglesia matriz que, como las demás, es regentada por la Diócesis de Loja.

12.7.8.2 Recreación y deportes

La cabecera parroquial cuenta con una cancha deportiva, actualmente quienes poseen canchas de cemento son: Guachanamá, Bramaderos, El Dulce, Linumá y San Vicente de Almendral (en las escuelas) mientras que en el resto de barrios son de tierra; en invierno no se las puede utilizar.

12.7.9 Eje de producción-comercialización

12.7.9.1 Actividad agrícola

Cangonamá es productor de varios frutos como son: maíz blanco, trigo, arveja, haba, cebada, ajo, linaza, patatas, fréjol amarillo y maní.

12.7.9.2 Actividad pecuaria

Los principales animales que se crían en la parroquia son: ganado vacuno, ovino, porcino, caprino y aves.

12.8 Parroquia San Antonio⁴³



Foto 58. Parque central de la parroquia San Antonio. Fuente. Autora. Ma. Esther Celi P.

La parroquia San Antonio fue declarada Parroquia civil el 12 de octubre de 1988, tiene una extensión territorial de 35.49 km², (3 549 has), como se desprende, información base AEE 2003 (almanaque Electrónico Ecuatoriano 2003).

La población total según el diagnóstico participativo es de 1850 de los cuales 760 son hombres y 1090 mujeres, distribuidos en 358 familias.

Políticamente a la parroquia San Antonio la integran 9 barrios, otros pequeños recintos y la correspondiente área urbana de la cabecera parroquial; hasta al presente estos barrios no cuentan con una definición política que permita conocer de forma precisa su superficie y tendencia en cada uno de sus territorios, al igual que permita conocer parámetros como densidades poblacionales por unidad de superficie a nivel barrial. Los barrios son: Santo Domingo de Guzmán, Santa Fe, Polero, San Francisco, Sacapianga, El Pico, Garrochamba, Granadillo y La Chorrera.

⁴³ Plan de desarrollo parroquial de San Antonio 2006 – 2022.

12.8.1 Ubicación geográfica

La parroquia de San Antonio pertenece al cantón Paltas, provincia de Loja se ubica en la parte nor-oriental del cantón, entre las coordenadas UTM: 646.300 y 653.300 m Este y 9'555.200 y 9'563.600m Norte según datum horizontal WGS 1 884.

12.8.2 Límites

Norte: con el cantón Olmedo.

Sur: con la parroquia Catacocha.

Este: con la parroquia Catacocha.

Oeste: con la parroquia Yamana y Cangonamá.

12.8.3 Eje ambiental

La parroquia de San Antonio ha sufrido las consecuencias del uso inadecuado de los recursos biológicos de su territorio, gran parte de su superficie ha sido intervenida principalmente para extender la frontera agrícola de forma antitécnica e irracional.

La baja de los precios de los productos agrícolas, el costo elevado de los insumos necesarios para la producción, complementado con el uso inadecuado de labores antitécnicas de laboreo de la tierra, hoy en día se ha reducido la producción a tal punto que sólo se produce para el consumo familiar.

12.8.3.1 Topografía

La parroquia de San Antonio se asienta sobre un terreno que varía de montañoso a colinado.

12.8.3.2 Clima

El clima considerado para la parroquia es de tipo climático ecuatorial mesotérmico semihúmedo.

12.8.3.3 Temperatura

Se considera una temperatura media anual de 17° C, diferenciando una fluctuación de 18° C hacia la parte baja y media de la parroquia; y. de 16° C desde la parte media en el sentido latitudinal hacia la parte alta de la parroquia.

12.8.3.4 Precipitación

Se promedia una precipitación media anual de 1 250 a 1 500 mm, para la parte alta de la parroquia y de 1 000 a 1 250 mm para la parte baja sub-cuenca del río Playas.

12.8.3.5 Suelo

Gran parte de la superficie de la parroquia San Antonio, actualmente está dedicada a pastizales naturales, debido fundamentalmente a la escasez de agua para uso agrícola, lo que ha hecho que tierras que antes eran productivas, actualmente hayan sido abandonadas sin que presten mayor uso a la población; y se han convertido en zonas de pastizales para animales que transitan libremente por la zona.

12.8.3.6 Hidrografía

El principal sistema de drenaje; subcuenca del río Catamayo cuyos afluentes tributarios secundarios y terciarios, son las micro cuencas de las quebradas San Pedro Mártir, San Antonio, Sacapianga que depositan sus aguas en el río Playas y este en el río Catamayo.

12.8.3.7 Orografía

En el suelo de la parroquia San Antonio encontramos varios conjuntos de accidentes geográficos, los cuales forman verdaderos laberintos. Los accidentes

geográficos o elevaciones destacadas se pueden mencionar: Cerro Pillinumá, Pan de Azúcar, El Pico.

12.8.3.8 Fisiografía

Oscila entre los rangos de 1 007 m.s.n.m a 1 703 m.s.n.m en la zona sur occidente y 2 013 m.s.n.m a 2 113 m.s.n.m en el sector sur oriental.

12.8.4 Cobertura vegetal

La cobertura vegetal es limitada y está formada por especies nativas y por especies introducidas. Las especies nativas están constituidas por árboles propios de clima seco como algarrobos, faiques, ceibos entre otros. Dentro de esta vegetación, se estima que muchas especies de fauna han logrado adaptarse a sistemas intervenidos, por lo que se podría hablar de la existencia de una gran diversidad de especies, en especial mamíferos y aves de tamaño pequeño.

12.8.4.1 Fauna y flora

La fauna de la parroquia San Antonio ha sufrido grandes cambios y muchas especies que originalmente se encontraban en la zona, actualmente han desaparecido, debido a la destrucción masiva de las masas vegetales que antiguamente predominaban en el sector. En general en estos ambientes se registran alrededor de 60 especies de aves, de estas aproximadamente el 20% son endémicas, alrededor del 70% son sensibles a cualquier interrupción y el 20% están amenazadas por la destrucción continua de sus hábitats.

12.8.5 Eje humano social y cultural

12.8.5.1 Salud

Las condiciones de salud de la población de la parroquia no son muy buenas; esta realidad está dada en el sector rural básicamente por la deficiencia y mala calidad de los servicios de saneamiento ambiental, la mala calidad de agua, los bajos niveles de nutrición de las personas y los escasos índices de cobertura en calidad de los servicios de salud.

Existe un subcentro de salud, que no tiene la cobertura a toda la parroquia.

12.8.5.2 Educación

De las nueve comunidades que tiene la parroquia, dos barrios no tienen escuela, estos son: El Polero y la Chorrera.

Institución	Denominación	Alumnos	Alumnas	Total	Docentes
Esc. 14 De Abril	Fiscal	13	11	24	1
Col. Dr. Carlos Manuel Espinoza	Fiscal	43	33	76	11
Esc. Darío Guevara	Fiscal	8	8	16	1
Esc. Hno. Joaquín Liébana Calle	Fiscal	2	4	6	1
Esc. José Rosa Maldonado Hurtado	Fiscal	40	28	68	7
Esc. Manuel Vicente Vivanco	Fiscal	5	4	9	1
Esc. Profesor Segundo Chamba	Fiscal	5	3	8	1
Esc. Ulpiano Pérez Quiñónez	Fiscal	13	5	18	2

Tabla 30. Fuente. Dirección de Educación Loja. Elaborado. Autor.

12.8.5.3 Niñez

En la parroquia existen 155 niños que asisten a la escuela, de los cuales el 90% son pobres. La desnutrición infantil en la parroquia es del 45%. Por otro lado se conoce que el 45% de los niños únicamente terminan hasta el séptimo año.

12.8.5.4 Personas de la tercera edad

Se conoce que existen 120 personas de la tercera edad, de las cuales el 20% están abandonados y el 80% bajo cuidado de familiares, en algunos casos ellos viven solos por causa de la migración de sus hijos dentro y fuera del país.

12.8.6 Eje territorial

12.8.6.1 Vivienda

San Antonio registra 470 viviendas; las condiciones de habitabilidad del sector son poco alentadoras, pues se agobia el déficit de servicios residenciales básicos.

12.8.7 Infraestructura y servicios

12.8.7.1 Agua potable

El 50% de los barrios y recintos de la parroquia disponen de agua no tratada, en tanto que la cabecera parroquial y otros barrios disponen del servicio de agua tratada.

12.8.7.2 Alcantarillado y letrización

En cuanto se refiere a la red de alcantarillado o sistema de eliminación de aguas servidas, en la cabecera parroquial se cuenta con tuberías que hacen su descarga a las vertientes naturales colaterales sin observar alguna medida preventiva o correctiva de su descarga.

El 78.8% de las familias de la parroquia San Antonio cuentan con un sistema de letrización, en tanto que el 21.2% no cuenta con este servicio, realizando sus

necesidades biológicas al aire libre, convirtiéndose los desechos en focos de contaminación.

12.8.7.3 Energía eléctrica

La parroquia de San Antonio cuenta con el servicio de energía eléctrica en todos sus barrios sin restricciones de horario, a excepción de pocas familias que aún no cuentan con este servicio. La recaudación por este servicio se realiza a través de la Junta Parroquial.

12.8.7.4 Telefonía

Este servicio de PACIFICTEL, como anteriormente se llamaba, el hoy CNT (Consejo Nacional de Telecomunicaciones), ha otorgado únicamente 7 líneas para esta parroquia. Actualmente gracias a la tecnología cuenta con el servicio de telefonía celular de Porta.

12.8.7.5 Vialidad

Su principal acceso se lo realiza por la vía panamericana (vía de primer orden) que conduce desde la ciudad de Catacocha hacia Macará, la distancia desde la cabecera cantonal a la parroquia es de 15 km.

El enlace hacia las comunidades desde la cabecera parroquial se accede por vías de segundo y tercer orden que necesita su mejoramiento en lastrado, puentes y alcantarillas, ya que en temporada de invierno son imposibles las actividades comerciales que realizan sus pobladores hacia el interior del cantón.

12.8.8 Otras infraestructuras

12.8.8.1 Iglesias



Foto 59. Iglesia matriz de la parroquia San Antonio. Fuente Autora.

La comunidad de San Antonio es netamente católica, en el centro parroquial se encuentra la iglesia matriz de construcción de adobe, regentada por la Diócesis de Loja.

12.8.8.2 Recreación y deportes

En la cabecera parroquial se hace uso de las instalaciones del colegio y escuela; en los barrios que constituyen la parroquia, sus pobladores comparten las canchas implementadas en los centros educativos. En los cinco barrios poseen canchas de tierra.

12.8.8.3 Casa Comunal

En la cabecera parroquial San Antonio se cuenta con la infraestructura física e instalaciones de la casa de la Junta Parroquial, donde además operan administrativamente la Tenencia Política, Junta de Agua, Destacamento de Policía y salón de actos de la parroquia.

12.8.8.4 Cementerio

En la cabecera parroquial, muy próximo al perímetro urbano se ubica el parque de los Recuerdos (campo santo); bajo la administración de la comunidad, este

servicio corresponde en igual forma para los pobladores de los barrios más próximos.

12.9 Parroquia Orianga⁴⁴



Foto 60. Parque central de la parroquia Orianga. Fuente. Ilustre municipio del cantón Paltas

La parroquia Orianga fue creada el 5 de noviembre de 1948, cuenta con una extensión territorial de 189.68 km². La población total según el INEC es de 2 236 habitantes de los cuales 1 090 son hombres y 1 143 mujeres distribuidos en 447 familias.

Políticamente la parroquia Orianga la integran 18 barrios sectorizados por afinidad político administrativa en 4 zonas y la correspondiente área urbana.

12.9.1 Ubicación geográfica

La parroquia Orianga pertenece al cantón Paltas, provincia de Loja se ubica en la parte norte del cantón, entre las coordenadas UTM; 611.250 y 633.210 m este y 9'563.450 y 9'577.600m norte según datum horizontal WGS 1984; y limita con la provincia de El Oro.

⁴⁴ Plan de desarrollo parroquial de Orianga 2006 – 2022.

12.9.2 Límites

Norte: provincia de El Oro

Sur: con la parroquia lauro Guerrero, Guachanamá y el cantón Puyango.

Este: con la parroquia Lauro Guerrero y el cantón Chaguarpamba.

Oeste: con el cantón Puyango.

12.9.3 Eje ambiental

12.9.3.1 Topografía

La parroquia Orianga se asienta sobre la cordillera Occidental de los Andes, delimitado en la parte norte por el río Puyango, por la parte este, sur y oeste está limitada por la quebrada Santa Ana, De Shoa y Tunima cuyas aguas se drenan hacia el mismo río Puyango.

12.9.3.2 Clima

El clima considerado para la parroquia es de tipo climático ecuatorial mesotérmico semi-húmedo.

12.9.3.3 Temperatura

Se considera una temperatura media anual de 20 °C, diferenciando una fluctuación de 20 a 22 °C hacia la parte baja y media de la parroquia; y, 18 a 20 °C desde la parte media en el sentido latitudinal hacia la parte alta de la parroquia.

12.9.3.4 Altitud

Mínima 956 m.s.n.m. hacia el sector sur-occidental; y, máxima de 1 640 m.s.n.m., hacia el sector norte y nor-oriental de la parroquia.

12.9.3.5 Precipitación

Se promedia una precipitación media anual de 1 500 a 1 750 mm, para la parte baja de la parroquia y de 1 750 a 2 000 mm para la parte media y de 2 000 a 2500 para la cuenca de la quebrada Tunima.

12.9.3.6 Suelo

Gran parte de la superficie de la parroquia Orianga, actualmente se encuentra dedicada a pastizales como un tipo de uso bien definido en la zona. La intervención humana sobre la estructura boscosa original aumenta a tal punto que actualmente sólo se puede observar una pequeña mancha boscosa pura de aproximadamente 266.84 hectáreas de acuerdo a las imágenes satelitales consultadas y más recientes existentes de la zona.

12.9.3.7 Hidrografía

La parroquia Orianga con su red hídrica forma parte de la cuenca del Puyango, la misma que forma parte del sistema hidrográfico Puyango-Tumbes que limita con la provincia de El Oro.

Entre las principales quebradas que se localiza en la parroquia están; Cola, Chaguarurco, Shoa, Romerillos, Tunima, La Bendita-Zaraguayas, Santa Ana y Chinchanga, Chonta, El Retiro, El Mango, todas éstas son afluentes del río Puyango.

12.9.3.8 Orografía

En la parroquia Orianga destacan formaciones como la cordillera cerro de coche, algunos cerros como Chaguarurco, Venados, Olongo, Cerro de Túmbez, Bella Vista, Cuatro Lomas (restos arqueológicos), Vhalanga, Yucanamá, Lomo de Coche, Naranjillo.

12.9.3.9 Fisiografía

Podemos citar como altura mínima 289.77 m.s.n.m, hacia el sector nor-occidental; y, máxima de 1 944 m.s.n.m, hacia el sector sur-oriental de la parroquia. Este rango de alturas ha posibilitado que el clima en la parroquia sea bastante diverso lo que favorece indudablemente la diversificación de su producción agropecuaria.

12.9.4 Cobertura vegetal

La cobertura vegetal es abundante y está formada por especies nativas y por especies introducidas. Las especies nativas están constituidas por árboles de hasta 25 m de altura, muchos de los troncos y ramas de los árboles están cubiertos de musgos, bromelias y orquídeas; arbustos, bejucos y hierbas que se encuentran generalmente en las hondonadas y en lugares accidentados. Las especies introducidas corresponden a las plantas y pastos cultivables como la chilena y el mequerón, árboles frutales, hortalizas, granos y otras.

12.9.4.1 Fauna y flora

De acuerdo al mapa zoogeográfico del Ecuador, en el cantón Orianga se identifican dos pisos zoogeográficos:

12.9.4.1.1 Piso subtropical, correspondiente a las estribaciones de la cordillera occidental de los Andes, está representado por una gran diversidad de aves y mamíferos de tamaño pequeño, como colibríes, gavilanes, ardillas, murciélagos y guatusas entre otros.

12.9.4.1.2 Piso temperado, corresponde a la parte meridional y Este del cantón, se caracteriza por la presencia de todas las clases de vertebrados, en especial aves y reptiles, como loras, chirocas, iguanas y una gran variedad de ofidios.

En general en estos ambientes se registran alrededor de 60 especies de aves, de estas aproximadamente el 20% son endémicas, alrededor del 70% son sensibles a cualquier interrupción antrópica y el 20% están amenazadas por la destrucción continua de su hábitat.

12.9.5 Eje humano social y cultural

12.9.5.1 Salud

La salud en forma general de la parroquia es deficiente debido al casi nulo acceso a los servicios de saneamiento.

Existe un centro de salud que da atención en medicina general y primeros auxilios. El equipamiento es deficiente y el personal no realiza visitas a las comunidades ni da capacitación en salud preventiva.

12.9.5.2 Educación

Según el diagnóstico participativo, los centros educativos cuentan con una infraestructura, mobiliario, material didáctico, equipamiento y servicios básicos deficientes; los centros educativos de la parroquia son:

Institución	Denominación	Alumnos	Alumnas	Total	Docentes
Esc. Ciudad de Asunción	Fiscal	4	1	5	1
Esc. Ciudad de Managua	Fiscal	12	10	22	2
Col. Técnico Agropecuario Orianga	Fiscal	74	78	152	13
Esc. Conquistadores Paltenses	Fiscal	6	4	10	1
Esc. D Bernardo Riofrío	Fiscal	6	10	16	1

Esc. Dr. José Miguel Mora Reyes	Fiscal	5	3	8	1
Esc. Fiscal Mixta Bogotá	Fiscal	103	91	194	8
Esc. Grecia	Fiscal	4	9	13	2
Esc. Humberto Vaca Gómez	Fiscal	14	10	24	2
Esc. Jorge Estupiñan Tello	Fiscal	1	3	4	1
Esc. Luz Torres de Ludeña	Fiscal	7	4	11	1
Esc. Miguel Ángel Rodríguez	Fiscal	6	5	11	1
Esc. Profesora Rosario Palacios	Fiscal	5	7	12	1
Esc. Provincia de Pastaza	Fiscal	6	5	11	2
Esc. República de Surinam	Fiscal	6	3	9	1
Sin Nombre	Fiscal	4	8	12	1

Tabla 31. Fuente. Dirección de Educación Loja. Elaborado. Autor.

12.9.6 Eje territorial

12.9.6.1 Vivienda

Orianga registra 738 viviendas, de las cuales el 68% estarían ocupadas, el 29% desocupada y el 3% en proceso de construcción, cuyas condiciones de habitabilidad del sector son poco alentadoras, pues el déficit de servicios residenciales básicos son muy grandes.

12.9.7 Infraestructura y servicios

12.9.7.1 Agua potable

La cabecera parroquial cuenta con una conducción que transfiere el agua desde la quebrada de Chaguarurco, captación que se ubica hacia el sur de la loma de Venados, para desde ahí llevar agua hasta los tanques de distribución ubicados en la parte alta de la cabecera parroquial, siendo esta tratada. El 65% de los barrios y recintos que constituyen la parroquia disponen del servicio de agua no tratada.

12.9.7.2 Alcantarillado y letrización

En cuanto se refiere a la red de alcantarillado o sistema de eliminación de aguas servidas, en la cabecera parroquial se cuenta con tuberías que hacen su descarga a las vertientes naturales colaterales sin observar alguna medida preventiva o correctiva de su descarga. En un 15% hacen uso de letrinas y el 85% de las familias de Orianga no cuentan con sistemas de evacuación de las aguas servidas lo que se está convirtiendo en un foco de contaminación.

12.9.7.3 Energía eléctrica

La parroquia Orianga cuenta con el servicio de energía eléctrica en todos sus barrios sin restricciones de horario, a excepción de algunas familias que aún no cuentan con este servicio. La recaudación por este servicio se realiza a través de la Junta Parroquial

12.9.7.4 Telefonía

Esta parroquia cuenta con el servicio de telefonía fija en un porcentaje mínimo, apenas con 8 líneas pero ahora con la presencia de las empresas celulares casi toda la población está logrando comunicarse gracias a la presencia de la empresa Porta.

12.9.7.5 Vialidad

Hacia la cabecera parroquial, se permite su acceso principal por la vía Panamericana que conduce hacia la Costa; en el límite provincial entre Loja y El Oro, sector del puente El Pindo, desde donde empieza una vía de segundo orden que ha recibido el mantenimiento necesario por parte del Municipio y otras instituciones.

El enlace hacia las comunidades desde la cabecera parroquial se lo realiza por vías de segundo y tercer orden que necesitan su mejoramiento en lastrado, alcantarillado y puentes, ya que en temporada de invierno es imposible el ingreso a esta parroquia; además existen otras comunidades como Guayacán y Yangaca donde no existe vía de acceso.

12.9.8 Otras infraestructuras

12.9.8.1 Iglesias

En Orianga el mayor porcentaje de la población es católica, en el centro parroquial se encuentra la matriz, regentada por la Diócesis de Loja, de igual forma existe la iglesia evangélica; en 6 barrios más se cuenta con capillas pequeñas.

12.9.8.2 Recreación y deportes

En la cabecera parroquial se hace uso de las instalaciones del colegio y escuela, como también de la cancha en la plaza y parque Central donde los jóvenes disipan y recrean sus habilidades deportivas. El 95% de los barrios poseen canchas de tierra.

12.9.8.3 Casa Comunal

En Orianga se cuenta con la casa comunal en tres edificaciones o módulos; en la primera edificación está operando la Junta Parroquial, Tenencia Política, Junta de Agua, Policía Nacional, Registro Civil, Pacifictel; en el segundo módulo funciona la Cooperativa de Ahorro y Crédito 22 de Junio, y en el tercer módulo funciona el auditorio de la comuna o salón.

12.9.8.4 Centro de faenamiento

En Orianga, su cabecera parroquial, cuenta con dos centros de faenamiento de ganado vacuno (particulares).

12.9.8.5 Cementerio

En Orianga, su cabecera parroquial, muy próxima al perímetro urbano se ubica el parque de los recuerdos (campo santo); bajo la administración de la comunidad; este servicio corresponde, en igual forma, para los pobladores de los barrios próximos.

13. OTROS ASPECTOS

13.1 Vialidad y transporte

El cantón cuenta con vías carrozables que sirven para unir a la cabecera cantonal con las parroquias y barrios. La principal vía interprovincial que comunica la cabecera cantonal Loja con la de Catacocha - Macará es asfaltada, las vías interprovinciales son de segundo orden, se encuentran entre regular a mal estado.

13.1.1 Acceso vial⁴⁵

La principal red de comunicación es la carretera Panamericana Sur, la misma que a su paso permite a la cabecera cantonal enlazarse con las parroquias y barrios rurales, a través de vías de segundo y tercer orden; desde la cabecera provincial Loja existe una distancia de 111 km.

	Servicio de Transporte	Teléfono
•	Cooperativa Loja Internacional	2683-052
•	Cooperativa Unión Cariamanga	2683-263
•	Cooperativa Catamayo	2683-141
•	Cooperativa de camionetas Ciudad de Catacocha	
•	Servicio de buses urbanos.	
•	Servicio de buses rurales.	

13.1.2 Vías por el tipo de superficie de rodadura

No.	PARROQUIAS	TIPO DE RODADURA EN KM				
		ASFALTADA	EMPEDRADA	LASTRADA	TIERRA	TOTAL
1	ORIANGA	0	0	19.50	62	81.50

⁴⁵Plan de desarrollo del cantón Paltas, administración 2005-2009, pág. 19

2	LAURO GUERRERO	0	0	3.70	35.80	39.50
3	CANGONAMÁ	0	0	0	0	36.90
4	GUACHANAMÁ	23	0	0.80	110.30	134.10
5	CASANGA	9	0	4	27.70	40.70
6	YAMANA	2	0	0	29	31
7	SAN ANTONIO	0	0	0.50	32.30	32.80
8	LOURDES	25	0	46	118	189
9	CATACOCOA	21	0	4	44	69
TOTAL		80	0	78.50	496	654.5
CANTONAL		12.22%	0.00%	11.99%	75.78%	100%

Tabla 32. Plan de desarrollo del cantón Paltas. Elaborado. Ilustre Municipio del cantón Paltas

13.1.3 Estado de las vías según parroquias

No.	PARROQUIAS	ESTADO EN QUE SE ENCUENTRA EL CAMINO EN KM					TOTAL
		MUY BUENO	BUENO	REGULAR	MALO	MUY MALO	
1	ORIANGA	0	0	11	42.50	28	81.50
2	LAURO GUERRERO	0	0.70	0	9	29.80	39.50
3	CANGONAMÁ	0	0	0	15	21.90	36.90
4	GUACHANAMÁ	23	5.80	6	47.30	52	134.10
5	CASANGA	9	1	6	14.50	10.20	40.70
6	YAMANA	2	0	9	0	20	31
7	SAN ANTONIO	0	0.50	10	.2.50	19.80	32.80
8	LOURDES	25	3	0	149	12.00	189
9	CATACOCOA	21	0	0	18.20	29.80	69
TOTAL		80	11	42	298	223.50	654.50
CANTONAL		12.22%	1.68%	6.42%	45.53%	34.15%	100%

Tabla 33. Plan de desarrollo del cantón Paltas. Elaborado. Ilustre Municipio del cantón Paltas

13.1.4 Niveles de intervención para las vías según parroquias

No.	PARROQUIAS	NIVELES DE INVERCIÓN				
		MANT.RU TINARIO	MANT. PERIODICO	REHABILITACIÓN	RECONSTRUCCIÓN	TOTAL
1	ORIANGA	0	11	42.50	28	81.50
2	LAURO GUERRERO	0.70	0	9	29.80	39.50
3	CANGONAMÁ	0	0	15	21.90	36.90
4	GUACHANAMÁ	28.80	6	47.30	52	134.10
5	CASANGA	10	6	14.50	10.20	40.70
6	YAMANA	2	9	0	20	31
7	SAN ANTONIO	0.50	10	2.50	19.80	32.80
8	LOURDES	28	0	149	12.00	189
9	CATACOCCHA	21	0	18.20	29.80	69
TOTAL		91	42	298	223.50	654.50
CANTONAL		13.90%	6.42%	45.53%	34.15%	100%

Tabla 34. Plan de desarrollo del cantón Paltas. Elaborado. Ilustre Municipio del cantón Paltas

13.1.5 Distancias y extensiones a la cabecera cantonal

PARROQUIA	EXTENSIÓN	DISTANCIA A CATACOCCHA
LOURDES	236 km.	5 km.
ORIANGA	153 km.	100 km.
L. GUERRERO	108 km.	34 km.
CASANGA	52 km.	26 km.
SAN ANTONIO	29 km.	15 km.
YAMANA	24 km.	20 km.
CANGONAMÁ	17 km.	32 km.
GUACHANAMÁ	251 km.	90 km.
CATACOCCHA	254 km	00 km.

Tabla 35. Plan de desarrollo del cantón Paltas. Elaborado. Ilustre Municipio del cantón Paltas

13.2 Telecomunicaciones

La cobertura telefónica es una debilidad dentro del desarrollo del cantón, sólo el 12.3% de las familias cuenta con este servicio y el 87.7% aun no dispone. El sector más beneficiado es la cabecera cantonal que cuenta con el servicio de comunicación telefónica de tipo público en las cabeceras parroquiales. La calidad de servicio es mala, sufre constantes interferencias.

13.2.1 Cobertura telefónica

13.2.1.1 Servicio de Porta y Movistar.

Desde aproximadamente 5 años llegó la telefonía Porta con una cobertura total al sector urbano y rural del cantón Paltas, luego de dos años llegó la telefonía Movistar que tienen cobertura en las parroquias más cercanas a la cabecera cantonal como son; Yamana, San Antonio, y Casanga. En Catacocha podemos observar las 2 antenas de estas telefonías en el sector El Calvario. Además existen un sinnúmero de cabinas telefónicas que prestan el servicio de llamadas a las distintas operadoras nacionales e internacionales.

13.3 Medio ambiente y geografía⁴⁶

13.3.1 Especies forestales principales	faique, algarroba, cedro sauce, guararo, arupo, saco vainillo, higuierón etc.
---	---

13.3.2 Animales de la montaña	zorro, chonta, ardilla, perdiz culebra, paloma etc.
--------------------------------------	--

⁴⁶Plan de desarrollo del cantón Paltas, administración 2005-2009

13.3.3 Tipos de suelo	arcilloso, arenoso, casajoso, rocoso.
13.3.4 Principales quebradas	Canchinamarca Grande, La Vega.
13.3.5 Pisos climáticos	Subtropical y frío.

13.3.6 Flora

Las especies forestales existentes en la parroquia son: el faique, gualtaco, guararo, arupo, cedro, sauce, chachacomo, saco, sota, higuérón, laurel, pátula, algarrobo, esto en plantas nativas. Las especies forestales no nativas o exóticas existentes son el eucalipto, y el pino (las especies forestales están en peligro de extinción).

Las especies más comerciales son el eucalipto que son vendidas en calidad de vigas y el faique para la leña. Monetariamente esto les representa una cantidad marginal dentro de sus ingresos y les sirve principalmente para la compra de alimentos.

13.3.7 Fauna

Las especies animales existentes son: zorro, gavilán, guanchaca, conejo, ardilla, puercoespín, erizo, perdiz, culebra, raposa, armadillo, chonta, león, lagartijas etc. Éstos existen en la parte alta y baja: La mayoría de estos animales se alimenta de la producción agropecuaria obtenida por los habitantes de la comunidad, hierba natural, frutas, aves, roedores. Todos estos animales existen en pocas cantidades y en extinción.

13.3.8 Manejo integral de residuos sólidos en la ciudad de Catacocha⁴⁷

13.3.8.1 Clasificación domiciliaria de residuos y tratamiento de residuos bio-peligrosos

El proyecto Manejo Integral de Residuos Sólidos inició el 13 de diciembre de 2006, para lo cual con el apoyo de Prolocal se adquirió el 100% de recipientes diferenciados (negro y verde) los mismos que se entregaron a cada una de las familias de la ciudad; la clasificación domiciliaria de residuos hará de la basura la materia prima para la elaboración de abono orgánico que servirá para el mejoramiento de parques y jardines de la ciudad, al igual que el reciclaje de residuos inorgánicos para actividades que se las realiza técnicamente en el relleno sanitario.

Actualmente se realiza la recolección, transporte y tratamiento de los residuos bio-peligrosos para el apoyo del club ecológico integrado por estudiantes del 2^{do} año de bachillerato de la Unidad Educativa marista. Se capacitó e instruyó a los propietarios de farmacias, consultorios peluquerías etc., sobre el manejo de este tipo de residuos. Se cuenta actualmente con un horario diferenciado y un furgón adecuado para la transportación de los mismos, finalmente en el relleno sanitario se ha construido una fosa especial para el tratamiento y disposición final.

13.4 Procesos migratorios⁴⁸

13.4.1 Migración

Paltas soporta desde 1967- 1967 una sostenida migración de la zona rural y un lento crecimiento de la población urbana de Catacocha. La zona rural de las actuales siete parroquias que conforman el cantón y la periferia rural de la parroquias de Catacocha y Lourdes, bajó de 26 582 personas que habían en 1

⁴⁷Informe municipal 2006, pág. 17

⁴⁸Plan de desarrollo del cantón Paltas, administración 2005-2009 pág. 28

974 a 19 378 habitantes que fueron registrados en el último censo del 2001. Ello significa que la zona rural perdió población a una tasa negativa de -1.16% al año, lo cual nos advierte que en los próximos 20 años de continuar esta tendencia para el año 2021 la población rural del cantón será 15 332 habitantes.

Años	Total
1982	27 289
1900	26 613
2001	24 703

Tabla 36. Plan de desarrollo del cantón Paltas. Elaborado. Ilustre Municipio del cantón Paltas

13.5 Electrificación, agua potable y alcantarillado⁴⁹

13.5.1 Energía eléctrica

Según información proporcionada por el SIISE, el 73.20% de las viviendas existentes en el cantón disponen de energía eléctrica y el 26.80% de viviendas no lo dispone; es uno de los servicios básicos de mayor cobertura a nivel del cantón

13.5.2 Sistema de agua tratada

El sistema de agua tratada es otro de los problemas deficientes del cantón; la población cuenta con los servicios de agua entubada, que corresponde al 23.4% y un 76.6 % aún no lo dispone.

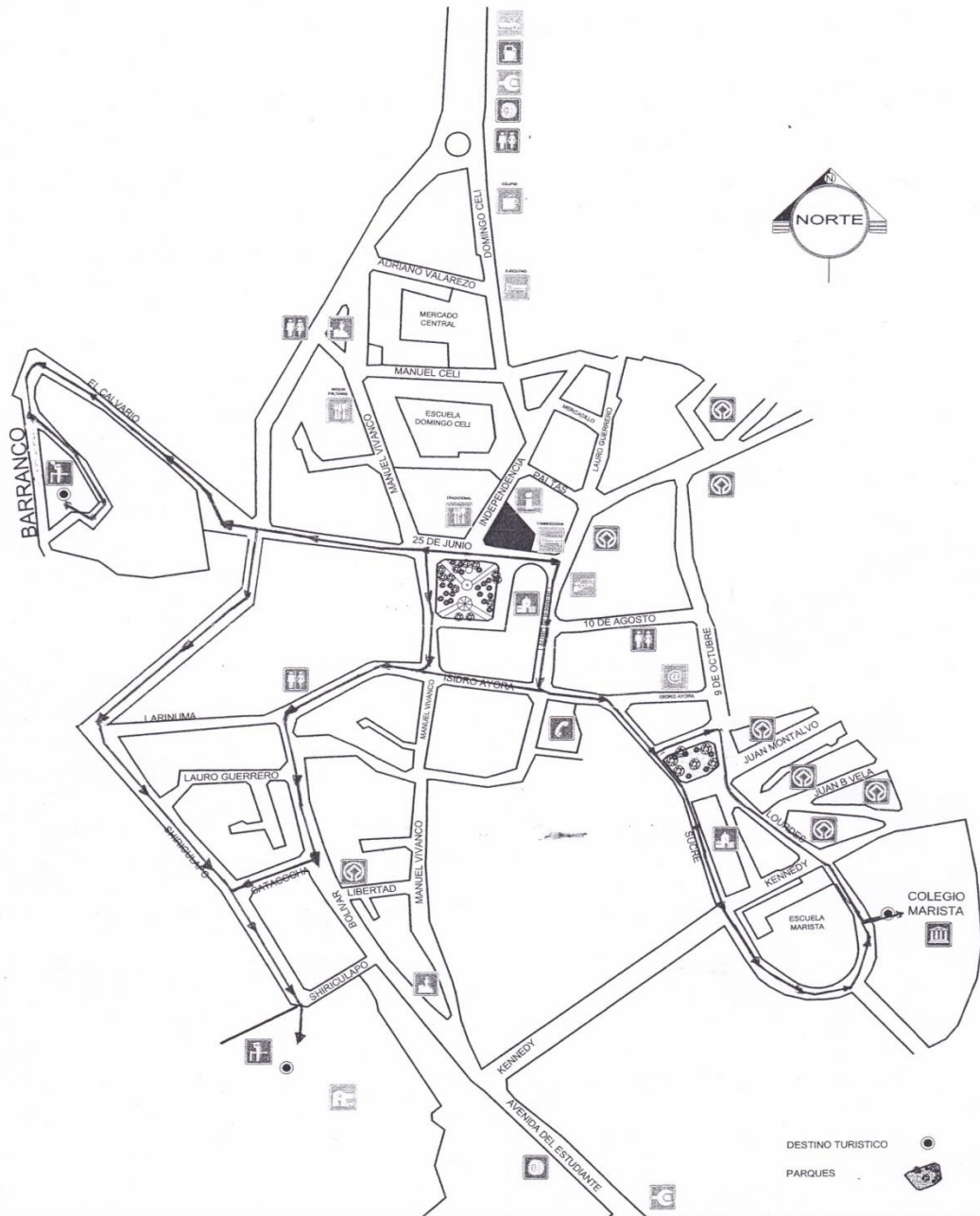
⁴⁹Plan de desarrollo del cantón Paltas, administración 2005-2009, pág. 45-46

13.5.3 Red de Alcantarillado (Sistema de Aguas Servidas)

El cantón cuenta con este servicio en un 25,6% en las que se incluye algunas parroquias que cuentan con este servicio, en otras comunidades se utilizan pozos y letrinas, quedando un 74.4% sin este servicio.

13.6 Mapas geofísico, vial y turístico del cantón

MAPA TURÍSTICO DE LA CABECERA CANTONAL DE PALTAS "CATACOCCHA"



FUENTE: I. MUNICIPIO DEL CANTÓN PALTAS

14. CONCLUSIONES

Concluyendo la presente investigación se obtiene los presentes resultados en los cuales se revela que:

El cantón Paltas posee bellos atractivos naturales que necesitan ser conocidos y valorados por los turistas tanto locales como nacionales e internacionales.

La buena difusión sobre el cantón Paltas le ha permitido activar su progreso en lo que se refiere al turismo. Dicha información ya sea geográfica, histórica, cultural o turística ha sido iniciada por su propio cantón.

Paltas mantiene su cultura gastronómica, ya que sus platos son preparados únicamente con ingredientes caseros, esta variedad de platos se los puede encontrar y disfrutar en los restaurantes de la cabecera cantonal, como también en los restaurantes con ambientes hogareños de las parroquias.

Una particularidad de los habitantes del cantón es su gran devoción y fe a la religión católica. Su credo se manifiesta en sus iglesias y en cada una de sus fiestas religiosas.

Aparte de la riqueza arqueológica, Catacocha también es poseedora de un tesoro arquitectónico lo cual le hace dueña del título “Catacocha Patrimonio Cultural del Ecuador” este patrimonio en la actualidad se está perdiendo, ya que la arquitectura antigua ha sido cambiada dando paso a la arquitectura actual.

Paltas tuvo y tiene hijos luchadores forjadores de días mejores, cuna de artistas, poetas y de ilustres personajes, que han servido como modelo de superación y perseverancia para las diferentes generaciones.

14. RECOMENDACIONES

Es un honor para mí haber realizado este trabajo de investigación en mi tierra natal Paltas, ya que ello me ayudó a conocer más y a valorar los diferentes tesoros que tenemos los paltenses. Así mismo hago un llamado a las autoridades principales del cantón, quienes son los encargados de sacar adelante a este lindo pueblo, para que realicen un buen proyecto de rescate y conservación de los diferentes sitios turísticos que existen tanto en la cabecera cantonal como en las diferentes parroquias, para transformarlos en una actividad económica que venda a Catacocha como Patrimonio Cultural del Ecuador.

El turismo es un gran trabajo de todos, ya que así como beneficia así también puede causar fuertes repercusiones sociales si no se les da el uso debido. El Ilustre Municipio del cantón Paltas, tiene bien claro lo que es esta industria ya que en la actualidad mantiene un departamento de patrimonio cultural, sus funcionarios son los encargados de entregar una buena información turística y así vender y promocionar los diferentes productos turísticos. Es además preciso la creación de una página web que sea manejada por el departamento de patrimonio cultural, para de esta forma vender nacional e internacionalmente la planta turística, pero para que tenga buenos resultados se la deberá actualizar semanalmente con información netamente turística como son las festividades religiosas, cantonales, comerciales y otros aspectos.

Para todas aquellas personas que están en busca de disfrutar gastronómicamente de platos diferentes, les hago una invitación para que visiten Paltas, ya que aquí pueden encontrar deliciosos menús hechos con manos de mujeres laboriosas y hierbas propias de la zona. Para que siga esta tradición, deberá tomar la iniciativa el departamento de cultura realizando

festivales de comidas típicas y concursos para de esta forma fomentar y mantener estas costumbres que componen la industria turística.

Si se quiere disfrutar de experiencia inolvidables, ven y visita Paltas te sentirás como en casa ya que su gente es muy amigable, ella que se encargará de hacerte disfrutar y compartir experiencias en las fiestas religiosas de la Virgen del Rosario, la quema de castillos, baile de la vaca loca, presentación de comparsas, danzas, y muchas cosas más. Visitar las iglesias especialmente en la noche será otra actividad que recordarás siempre ya que las encontrarás iluminadas por fuera y dentro, mucha historia y arte. Para atraer a más turistas a disfrutar de esta tradición paltense, es necesario cada año planificar todas las actividades que se ofrecerán en estas fechas, para luego realizar un marketing ofertando también toda la planta turística y así tener una excelente demanda para estas fechas religiosa en Catacocha.

Viviendas muy antiguas que pertenecen al Patrimonio Cultural del Ecuador lastimosamente en pocos años ya no serán evidentes, (2005-2009, 2006) ya que, poco a poco se está cambiando la arquitectura de las casas sustituyendo el adobe y teja, por el ladrillo y cemento, por eso un llamado a las autoridades competentes y a todo el cantón en busca de los medios para que no se siga perdiendo este orgullo histórico y poderlas seguir manteniendo en buenas condiciones.

El I. Municipio de Paltas debería preocuparse por recuperar las diferentes obras de los fastuosos escritores de este lindo cantón ya que en la actualidad no se encuentran ejemplares de estas obras importantes para los Paltenses, por ello es necesario que en las bibliotecas de colegios, escuelas, municipio, juntas parroquiales y bibliotecas particulares cuenten con estas obras tan reconocidas y admiradas por propios y extraños.

ANEXOS

ENTREVISTAS A POBLADORES DE LAS PARROQUIAS

PARROQUIA CASANGA

- **Sra. Hortencia Vidal Jimenez**

Llegando a esta parroquia del cantón Paltas tuve la suerte de visitar esta pequeña pero muy bonita parroquia que años no había visita directamente fui acompañada de mi familia al parque central a tomar algunas fotos, ya allí fui también a la iglesia muy bonita donde di las gracias por llegar a ese lugar y pedí que me vaya así de bien el resto de mi camino porque el camino que me queda es muy largo, saliendo de aquí a mi lado derecho vi a una dama me acerqué, le saludé y me presente, ella estaba sentada con dos recipientes de plástico uno lleno de mazorcas de maíz listos para desgranarlos, y la otra con unos pocos granos de maíz, le pregunte su nombre y me contesto mucho gusto Sra. Hortencia Vidal Jimenez pa servirle!, le dije que si le podía hacer algunas preguntitas y me contestó pero de que serán porque yo sinceramente casi que ni me acuerdo bien de las cosas, entonces le dije que son cosas pequeñas datos de ella de su vida y que si me puede contar como era antes Casanga me contestó que bueno que si eran preguntitas así si me las podía contestar. La Sra. Hortencia me dijo ¿pero yo no me acuerdo la fecha cuando nací ni nada de eso? entonces le pedí que me preste la cédula gustosa fue hacia la habitación y me trajo en una fundita transparente todos sus papeles donde pude constatar que la Sra. Hortencia nació el Paltas el 2 de diciembre de 1916, sus padres fueron la Sra. Sofía Jimenez y el Sr. Zoilo Vidal. Contrajo matrimonio con el Sr. Modesto Campoverde Campoverde con quien procreó 11 hijos: Alejandro, Eugenio, Sergio, Julio, Marcelino, Víctor, Segundo Anastasio, Segundo Servilio, Egenio, Sofía +, Rosa+.

La Sra. Hortencia me contó lo siguiente. Yo desde pequeña viví en la parroquia de Casanga en un caserío que había en la entrada a esta parroquia aquí yo tenía una casita con un pequeño terrenito donde podida criar gallinitas y sembrar unos cuantos granos de maíz pa tener pa darles de comer a las gallinas mismo y pa hacer pa nosotros un sanguito, tener huevitos y también vendía de repente una que otra gallinita. Cuando yo me casé con mi esposo es que me vine a vivir aquí donde paramos la casita. Antes toodo esto era una hacienda que su dueño era el Sr. Víctor Alfonso Burneo alma bendita una persona muy buena, mi esposo trabajaba al jornal cuando era soltero, el pagaba el terrenito trabajando para este Sr. semanas enteras para poder pagar al Sr. Burneo. En esas montañas de arriba si las ve mijita ahí trabajaban todos sembrando; maíz, maní pasque unos dos quintales sembraban, ellos trabajaban desde las 7 de la mañana hasta las cinco y media más o menos, cuando se casó conmigo el paso a ser mayordomo, el sólo observaba a los piones que hagan bien su trabajo. Yo en mi casita lo esperaba todos los días en la noches con la comidita, cualquier cosita a él le parecía bueno nunca me dijo que la comida estaba fea. Cuando terminó de pagar el terrenito mis hijitos decidieron construir esta casita para que yo salga ya de abajo y me decían que si me pasa algo quien se va enterar porque no había más gente ahí, aquí ahora yo no puedo tener nada niña ni sembrar un grano de maíz. Así paso yo todos los días con mi hijito Alejandro que pasa mamitico enfermito postrado en la cama, por el paso aquí niña cuidándolo a él. Ya eran las 4:30 p.m un calor insoportable me tocaba despedir de la tan querida Sra. Para seguir con mi trabajo. Le dije a sido un gusto haberle conocido Sra Hortencia se me cuida mucho le tome una foto y me retiré.

- **Sr. Miguel Borrromeo Celi Campoverde**

Siguiendo mi paso por Casanga encontré a una pareja de esposos ante los cuales me presente y les dije yo soy Ma. Esther Celi estudiante de la escuela de hotelería y turismo de la Universidad Técnica Particular de Loja y les pregunte

si me podían ayudar con unos datitos y respondiendo algunas preguntitas, ellos muy gustosos me dijeron que bueno y nos sentamos en una casita con la vista hacia el lindo paisaje de Casanga. Les pregunte sus nombres y me respondieron yo soy Miguel Borromeo Celi y ella es mi esposa Rosa Campoverde, le pregunté al Sr. Miguel la fecha de nacimiento y me contestó yo nací el 4 de noviembre de 1924 en Catacocha, mis papacitos se llamaron Juan Celi y Adelaida Campoverde, y me casé con la Rosa en 1 año de 1964 en Catacocha, yo pregunté cuántos hijitos tienen y ellos me respondieron a voz fuerte 8 nomás, y comenzaron a nombrármelos Elcia, Deicy, Julio, Juan, Gloria, Angel, Sevio y Luis, algunos de mis hijitos pasan en Zaruma, otros en Machala, otros en Quito y otros en Guayaquil, gracias a mi Dios todos terminaron la escuelita si quiera, ahora ellos son quienes nos dan de comer nos envían platita lo que buenamente tienen pa comer nosotros aquí. Y cuénteme Don Miguel como era antes Casanga, y él me dijo fuuuuuu Casanga antes era una Hacienda de propiedad del Sr. Burneo que era una buena persona, él a las personas que no teníamos plata nos dijo no daba un terrenito pa que paremos una casita, casi a todos nos regaló un pedazo de tierra donde vivir, pero el Monseñor Armijos luego que hizo este el Sr. Burneo les dijo a toda la población de Casanga que tenían que darle \$1200 sucres para darles las escrituras y si no tenían ese dinero les quitaban las tierras.

Yo desde los 14 años pagaba una semana por mes al gran caudillo, pero que fierísimo que esto era yo lloraba pa no irme a trabajar pero no quedaba de otra. Los Burneo regalaron esto en el año 1962 y el año de 1964 pararon la capillita que ve ahí. Luego de esto más o menos en el año 1980 vino la luz a Casanga. Luego que me contaron esta pequeña historia les agradecí y les tome una fotito retirándome hacia la parroquia de Yamana.

PARROQUIA YAMANA

Esta parroquia está considerada como una parroquia de longevos, ya que existen muchos ancianitos que fluctúan entre los 90 a 100-102-17 años de edad los cuales están aún fuertes claro ya no con sus 5 sentidos pero conscientes de lo que dicen.

- **Sra. Rosario Orfelina Sotomayor Correa**

Así es como encontramos a la Sra. Rosario Orfelina Sotomayor Correa, nació el 8 de septiembre de 1906, sus padres fueron los Srs. José María Sotomayor y la Sra. Mercedes Correa, es viuda fue casada con el Sr. Antonio Sarango tiene cuatro hijos tres mujeres y un varón: Esperanza +, Orfa, Estalina y Walter, la Sra. Estalina se encuentra residiendo en la provincia del Guayas mientras que el Sr. Walter pasa en Quito y Orfita es la hija que vive con ella en esta bonita y calurosa parroquia de Yamana. Orfita hija de la Sra. Rosario supo contarme que su mamacita sufre de sordera desde hace dos años más o menos y de la presión alta pero que le tienen controlando cada vez. La Sra. Orfelina me contó que más o menos de 50 años llegó a Yamana, cuenta que estudió en Catacocha y que antes el estudio era diferente bien duro era estudiar porque ellos tenían que pagar al profesor para que les enseñe y que era una solo curso no había como ahora por cursos, paralelos, y especialidad, dice que antes todos estaban en un solo paralelo y recibían todas la materia, la escuelita era una casa particular que arrendaban y pagaban los padres de familia, pero solo estudió la primaria la secundaria ya no pudo

Su esposo compro una finca en Lauro Guerrero, Catacocha era antes puro matorrales sin luz y agua, nos tocaba traer agua de una vertiente que hicieron en una roca en Larinuma, nosotros vivíamos en la casa que es de la Sra. Finadita Esperanza Herráez. Yamana era antes una hacienda la cual era dueña la Sra. Bersabé Ramírez la cual dono un pedazo de terreno para que se cree la

parroquia de Yamana, construyeron primeramente entre todos la capillita que está en el centro de la parroquia.

Así mismo me comentó que los primeros que tuvieron una propiedad en esta parroquia fueron los señores, Pacho Monge y Víctor Lalangui y que los principales productos que se daban en estas tierras son; poroto, naranja, mango, yuca, camote y maní. Luego de conversar un par de horas con la señora Orfelina me retiré, aventurando encontrar a otra persona que me cuente más sobre esta parroquia.

- **Sr. Carlos Eitelio Riofrío Collahuazo**

Como lo mencioné anteriormente la parroquia de Yamana es conocida por su longevidad, es así como encontré al Don. Carlitos una persona fuerte y con ganas de seguir viviendo en este lugar, el mismo que sin recelo alguno me supo contar de su vida y de este pedazo de tierra.

Encabecé mi conversación preguntándole cuáles son sus nombres completos y me contestó, yo me llamo Carlos Eitelio Riofrío Collahuazo, luego le pregunté si recuerda la fecha de nacimiento y me dijo parece que nací en julio pero no estoy muy seguro, pero mejor le traigo mi cédula que aún la guardo en mi bolsita, se dirigió a la cocina y sacó una bolsita, dentro de ella tenía sus papeles y me entregó la cédula donde efectivamente constaba que el Don Carlitos había nacido el 16 de julio de 1903, sus padres fueron el Sr. Carlos Riofrío y la Sra. Lugarda Bravo. En seguida le pregunté ¿cómo se llamó la esposa? y me contestó, se llamó Lugarda Bravo con quien tuve 11 hijos, Carmen, Colón, Alberto, Manuel, Vicente, Eitelio, Ibo, Paco, Balbina, Helromiro y Augusto.

También Don Carlitos supo decirme que actualmente vive con una de sus hijas, pero yo toda mi niñez viví en Mastinpamba hasta que murió mi mamá, de ahí me decidí en venir a Yamana con Don Víctor Lalangui. Luego estudié aquí

mismo en la hacienda nuestro profesor era un señor de apellido Jaramillo ya no recuerdo el nombre pero bueno, él me enseñó todo lo que se, luego crecí y me dediqué a la agricultura porque no había otra cosa en que ocuparse para poder mantener a mi familia, sembraba en dos lugares en el Suche y el Luzaca, era fuerte y difícil la vida bueno lo sigue siendo pero si quiera ahora hay carritos que llevan hasta el pueblo la carga y antes no había ni eso, en burritos nos tocaba llevar la carga a Catacocha y saliendo de un día para otro para poder vender y traer las cositas para la semana de comida.

Finalmente me contó que antes no había la carretera Playas-Yamana y que les tocaba caminar por caminos de herradura valga la redundancia para poder llegar hasta la Panamericana y luego si coger carrito hasta Catacocha. De esta manera me despedí de Don Carlitos agradeciéndole por su tiempo y su valiosa información.

PARROQUIA ORIANGA

- **Sr. Polidoro Ignacio Hidalgo Tandazo**

Llegando a la parroquia Orianga vi en una tiendita sentado a un señor fumándose un cigarrillo para el frío, me acerque a él y le pregunte que si siempre estaba así la temperatura en esa parroquia ya que estaba haciendo mucho frío y me contestó así; aquí no hace frío el clima de Orianga es muy rico y sabe ¿porque? Porque aquí en estas tierras se da de todos los alimentos gracias al clima. Así inició mi plática con este distinguido caballero al mismo que le hice un par de preguntas que fueron si me podía dar los datos personales de él y me contesto que para que necesito los datos del y yo le dije, que es para hacer un trabajo de la universidad y me contestó bueno así sí; yo me llamo Polidoro Ignacio Hidalgo Tandazo, nací el 23 de abril de 1914 mis padres fueron el Sr. Hignacio Hidalgo y la Sra. Damiana Tandazo, me casé a la edad de 23 años con la Sra. Lugarda Samaniego con quien tuve 7 hijos; Gilber,

Antonio, Flavio, Yolanda, Lorgia, Ruth y Wilder. Yo nací en la parroquia Lauro Guerrero perteneciente al cantón Paltas donde estudié hasta tercer grado siendo mi profesor el Sr. Vicente Moreno de la ciudad de Loja, luego vine juntamente con mis padres a la parroquia de Orianga, toda la vida he trabajado en la agricultura, mi padre fue Juez Parroquial. Años atrás todo lo que es actualmente el parque central era una montaña en el cual se encontraba una laguna, aquí habitaban animales como vacas, caballos, burros y chanchos. En estos campos oriangenses yo sembraba maíz, café, arroz, fréjol, yuca, naranja, guineo, plátano, caña, además tenía 96 cabezas de ganado las mismas que les repartió a sus hijos, actualmente ellos sacan leche, queso, quesillo esta producción la venden en Catacocha, Alamor y Piñas.

Mi vejez hijita me tiene ahora sentado en esta silla, antes gracias a mi Diosito tengo una hijita que vive conmigo, ella me ayuda atendiendo esta tiendita. Finalmente me contó que a veces viaja a Loja para hacerse atender en esta ciudad pasa uno de los hijos. Me despedí agradeciendo por el tiempo y por contarme sobre su vida y de esta parroquia Orianga.

- **María Carmelina Agila Yanangómez**

La Sra. Carmelina nació el 6 de junio de 1924, estuvo casada con el Sr. Ramón Poma Gallegos con quien procreó 5 hijos; Honorio, Emilio, Hilda, Etelemia y Elma. Sus padres fueron el Sr. Teodofilo Agila y la Sra. Mercedes Yanangómez.

La Sra. Carmelina me dijo lo siguiente, yo estudié en la parroquia de Lauro Guerrero hasta que tuve seis años y luego vine a esta parroquia al barrio Amarillo donde termine la primaria. Niña me estaba olvidando decirle que estas tierras pertenecen a la comuna Santa Lucía de Orianga. Cuando me casé me fui al barrio Alejandría. Cuando tuve a mis hijos mi esposo y yo trabajamos fuerte en la agricultura para poder tener una chocita donde vivir. Así también les

enseñamos a nuestros hijos a desempeñarse en esta rama desde muy pequeños los llevábamos a que nos ayuden a sembrar y luego a la cosecha de granos, estos días eran muy fuertes pero al mismo tiempo bonitos ya que los días que nos tocaba desgranar el maíz o el maní hacíamos las mingas de maíz o de maní; los más grandes contábamos, contábamos cachos, historias y los más pequeños recitaban, decían coplas, trabalenguas, así se pasaba toda la noche y los dueños de casa dábamos a nuestros amigos una agüita o un cafecito con alguna cosita como humitas, tamalitos y a la madrugada un caldito de gallina, esto duraba dos días. Además de sembrar maíz, café también cultivábamos arroz, plátano, yuca, café los mismos que los vendíamos en Catacocha, Balsas y Chaguarpamba. Con el pasar de los años dejamos esta labor vendimos los terrenos, finalmente me dijo que ahora ya no es la vida como antes, actualmente solo tiene unas gallinitas nada más y que sobrevive gracias a sus hijitos, la señora tan buena me dijo que volveré por Orianga que no seré tan ingrata y que me olvidaré de los amigos que deja en esta tierra, me despedí y emprendí mi viaje nuevamente a Catacocha muy orgullosa del trabajo realizado en este lugar.

PARROQUIA CANGONAMÁ

- **Sr. Pablo Armijos Armijos**

Don Pablito, un humilde amigo de la parroquia de Cangonamá nació el 14 de enero de 1934, sus padres fueron el Sr. Juan Vicente Armijos y la Sra. Teodolina Armijos, casado con la Sra. Zoila Honorina Pogo con quien procreó 6 hijos; Efrén, Piedad, Ernestina, Corina, Pablo y Diego. Don Pablito supo relatarme lo siguiente; desde los 12 años empecé a trabajar en agricultura combinaba mi trabajo sacando y vendiendo aguardiente; para sacar el trago primerítico hacía fermentar el dulce por un tiempo, después lo pasaba por un instrumento que le llamaba la culebrilla que era de cobre para destilarlo, salía el vapor y lo mezclaba con agua fría para finalmente obtener el aguardiente, yo

vendía siempre en las fiestas de La Cruz del Agua Fría en Buenavista y en otros lugares como Catacocha, Yamana etc., actualmente vivo de mi tiendita pequeña que para bien o pa mal si se vende alguna cosita no ve que ya a mi edad me duele todo el cuerpo ya no sirvo pa estar en el campo. Al entrar yo a la tiendita me percaté que tenía una mesa de madera de forma circular, y le pregunté a Don Pablito que de quién es la mesa y me contestó lo siguiente; fue de la mamacita del legendario Nahúm Briones, y que le había vendido el Sr. Adalí Lavanda luego me contaro que esa mesa era donde Nahúm Briones escribía sus cartas y degustaba los platos que su señora madre le hacía.

Además me describió que la casa donde actualmente vive con su señora esposa, en el pasado esta casa funcionaba como escuela donde enseñaban los profesores a sus alumnos, esta casa me la dejó mi macita la Señora. Teodolina Armijos en herencia. También me enseñó un granero que tenía en la tienda donde antiguamente guardaba los granos de las cosechas realizadas en ese año, eran como las provisiones para todo el año hasta que llegue la nueva siembra y cosecha.

- **Sra. Rosa Margarita Valdiviezo Toledo**

Siguiendo con mi recorrido por esta parroquia encontré a la Sra. Margarita, quién muy gustosa me invitó a su casa para conversar un momento. Comencé haciéndole preguntas básicas como cuántos años tiene y me contesto que tenía más o menos 73 años, pero pa salir de dudas mejor le traigo mi cédula, me trajo la cédula y efectivamente la Sra. Rosa Margarita Valdiviezo Toledo había nacido el 13 de septiembre de 1 937, sus padres fueron el Sr. Prudencio Valdiviezo y la Sra. Rosa Amelia Toledo, casada con el Sr. Domingo Capa con quien procreó 8 hijos; René, Rocilio, Margarita, Pastor, Carmen, Narcisa, Isidro y Luz.

Cuando yo era pequeña paresque tenía unos 6 años vivía en Huato-Huato, después me fui a vivir en Piedra Blanca. Toda mi vida yo he trabajado en la costura así crié a todos mis hijos gracias a este trabajito que nunca me faltó. En ese tiempo cocía hasta las 11 de la noche o hasta más tarde. También el 5 de mayo en la fiesta de la Cruz de Mayo yo hacía queques para vender, entonces yo le pregunté que como los hacía a los queques y me dijo; verá miya pone 2 libras de harina, una botella de leche, de 6 a 8 huevos, 1 libra de azúcar y manteca, todo esto se deslíe y se pone esta maza en los moldesitos pequeños, se los mete en el horno por unos 20 minutos y están listos para comer y vender. También la Sra. Margarita me contó cómo son las fiestas de esta parroquia y me comentó lo siguiente; La fiesta de la mamita Virgen de la Asunción que es el 15 y 16 de agosto, estas fiesta son bien bonitas decían los nietos de la Sra. Margarita, aquí queman castillos, vaca loca y la chamizada (que consiste en quemar leña le ponen kerosene y bailan alrededor de esta fogata), además dan trago y así dura la diversión mucho más tiempo de lo previsto, todo esto se da en la plaza central acompañada de la banda de música Nuestra Señora de la asunción del barrio Yambila. Así me despedí de la Sra. Margarita agradeciéndole por compartir conmigo sus anécdotas y parte de su vida.

PARROQUIA LAURO GUERRERO

- **Sr. Víctor Zoilo Tandazo Córdova**

Llegué a la parroquia Lauro Guerrero donde encontré a Don Víctor con su esposa la Sra. Olga Olivia Cuenca Córdova, con quienes emprendí una conversación. Le pregunté primeramente la fecha de nacimiento a Don Zoilo y me contestó; yo nací el 6 del junio de 1 931, mis padres fueron el Sr. Isaías Tandazo Saraguro y al Sra. Doringa Cristina Córdova Gallegos. Tengo 12 hijos; Rosenia, Lenin, Lena, Climer (+), Gema, Elva (+), Cristina, Marco, Sandro, Norman, Zoila y Tanya. Aquí en esta parroquia viven solo dos hijitos Sandra y

Gema el resto de mis hijitos viven en Quito, Milagro, Machala, el Pangui y en Loja. Yo desde que nací vivo aquí en esta parroquia, yo que me acuerde esto fue terreno comunal, vivían familias de apellidos Tandazo, Cuenca, Córdova, Yaguachi, Lima, Quichimbo de los que me acuerdo. Todo el tiempo la gente de aquí nos hemos dedicado a la agricultura es por eso que solo estudié hasta tercer grado ¡ha! Me acuerdo que habían dos escuelas; la de niñas llamada Inglaterra y la de niños llamada Domingo Faustino Sarmiento la misma que ahora es mixta. Las fiestas que normalmente hay aquí son:

- 21 de mayo, parroquialización.
- 16 de junio, fiesta de Nuestra Señora del Carmen.
- 25 de agosto, fiesta comercial

Además acota la Sra. Olivia que en las fiestas comerciales llegaban personas de todos lados y ponían tolditos, estos servían para tapar los productos del sol o de la lluvia en caso de que lloviera. También en las fiestas de la Virgen del Carmen hacían chamizada, quemaban castillos, vaca loca, se lanzaba cohetes y globos, estas fiestas duraban de 2 a 3 días cada una. También la fiesta de Corpus Cristi que es junio, traen de Catacocha la banda del Instituto Obrero para que animen la fiesta.

PARROQUIA SAN ANTONIO

- **Sra. Ercilia Guillermina Tenorio.**

A 15 Km de la cabecera cantonal Catacocha, se encuentra la parroquia San Antonio, donde encontré a tan distinguida dama quien amablemente supo prestarme toda su atención y brindarme su amistad. Mama Guilla es como la conoce toda la familia, supo contarme lo siguiente, nací el 14 de mayo de 1920, mis papacitos fueron los señores Modesto Armijos y Rosa Tenorio, mi esposo

fue el Sr. Filomeno Vivanco Gallardo con quien procrea 6 hijos; Lisandro, Ángel, Juan, Jorge, Elva María y Tulio (+).

Mama Guilla inició su vida en este pueblo, que con el pasar de los años ha ido creciendo para bien de la población. Mama Guilla me dice: yo siempre me he dedicado a la comida con eso crié a mis hijos y les enseñé también a trabajar pa que se defiendan luego en la vida tan dura que es y está también. Si quiera mis hijitos han salido adelante y mis nietos y bisnietos ni se diga ya son algunos de ellos profesionales y ve yo solo me quedé hasta tercer grado en la escuela, pero ahora unos jovencitos están viniendo a enseñarme dicen ellos que es alfabe, alfa, bueno empieza con alfa oye Nilma como es eso que me dan los fines de semana y la Sra. Nilma le dice alfabetización mamita, eso mijita alfabetización con eso yo aprendo más porque no sé más que los números, las vocales y algunas letras del abecedario. Luego le pedí que me contara sobre San Antonio y supo decirme lo siguiente, según mis papacitos San Antonio lleva ese nombre por el santito San Antonio y la Virgencita de Los Remedios, en agradecimiento a ellos realizamos las fiestas en agosto donde tenemos una misa en la mañana, en la tarde todo lo que son deportes y ollas encantadas para los niños, y en la noche otra misa y la velada donde hacemos un programa con varios números, quemamos la vaca loca y el castillo también.

Aquí en estos días en donde la gente aprovecha pa vender sus cositas, cuando yo estaba buenita hacia bocadillos, colaciones, raspado y turrone, le pregunté como hacían los bocadillos y me dijo vera mijita tuesta el maní los discutila o pela y lo muele fino, luego derrite el dulce o la panela que llamamos nosotros se mueve y se mueve hasta que tenga un buen punto, para luego agregarle el maní todo esto en una paila grande luego con un potito se coge la mezcla y se la extiende en una mesita bien limpia y se va cortando en cuadrillos, y se deja enfriar para luego servirnos o vender. Es así como muy contenta me despedí de Mama Guilla para seguir mi visita por esta parroquia.

- **Sra. Zoila Rosa Tinoco Vásquez.**

La Sra. Zoila nació el 14 de junio de 1933, sus padres fueron el Sr. Juan Tinoco y la Sra. Clorinda Vásquez, fue casada con el Sr. Ángel Polibio Armijos con quien procreo 8 hijos, Wilman, Manuel, Esgar, Crisalida, Anibal, Olger, Alexandra y Ramiro.

Con un atardecer agradable la Sra. Zoila supo contarme lo siguiente, hace 20 años llegué a San Antonio, antes viví e La Rinconada, desde que me acuerdo siempre e trabajado en la agricultura. Yo le dije me puede contar algo sobre la parroquia que recuerde y me dijo y sobre que quiere saber y le dije que me cuente sobre la iglesia colegio parque cuando más o menos fueron construidos y me dijo claro que si verá la iglesia era de adobe luego la reconstruyeron y le cambiaron el adobe por el ladrillo, el parque fue construido hace unos 6 años más o menos, antes este lugar servía como cancha pa que los muchachos jugaran.

Luego le pedí que me contara como hacen el anisado que tanto me habían hablado que hacían en esta parroquia y comenzó: mis papacitos tenían unas pipas de tabla donde se fermentaban primeritico el maíz chancado entreverado con guarapo, a esto lo guardábamos 15 días para después sacar el trago, que lo vendíamos en Opoluca, Playas y Yamana.

BIBLIOGRAFIA

- Tradicion Cultura y Turismo. (1990).
- Albala, L. M. (1995). Paltas Leyendas y Tradiciones. Loja: UTPL.
- H. Consejo Provincial de Loja, D. d. (s.f.). Guia Gastronomica de la provincia de Loja. Tradiciones y sabores de mi tierra .
- INEC. (s.f.). Instituto Nacional de Estadistica y Censos.
- google. (s.f.). Recuperado el septiembre de 2010, de www.google.com
- google. (s.f.). Obtenido de www.vivaloja.com
- Paltas, I. M. (2002). Plan de Desarrollo Estrategico Cantonal de Paltas.
- Paltas, I. M. (s.f.). Plan Vial del Canton Paltas.
- Paltas, G. L. (1992). Revista Informe de Labores Administracion 1992 - 1996.
- Ramon, H. A. (1999). Costumbres y tradiciones de mi tierra. Loja.
- Rojas, Galo. Salvador. (1986). Patria Chica (segunda ed.). Loja, Ecuador.
- Rojas, Galo. Salvador. (2002). Relatos, Cuentos y Leyendas Paltenses (2 ed.). Loja, Ecuador.
- SIISE. (2004). Sistema Integrado de Indicadores Socio Economicos . Recuperado el 2010
- Valarezo, Galo. Ramon. (1994). Catacocha Patrimonio Cultural de la Nacion. Quito.

- Valarezo, G. R. (2008). La Historia de Loja. La Historia Aborigen y Colonial. (Vol. 1).
- 2005-2009, G. L. (2006). Informe Municipal 2006.